



РЕСПУБЛИКА КРЫМ
Симферопольский городской совет
___сессия III созыва

РЕШЕНИЕ

№ _____

О внесении изменений в решение 45-й сессии Симферопольского городского совета II созыва от 30.04.2021 № 361 «Об утверждении Правил землепользования и застройки муниципального образования городской округ Симферополь Республики Крым»

В соответствии со статьями 30-33 Градостроительного кодекса Российской Федерации, Федеральным законом от 20.03.2025 № 33-ФЗ «Об общих принципах организации местного самоуправления в единой системе публичной власти», статьей 16 Федерального закона от 06.10.2003 № 131-ФЗ «Об общих принципах организации местного самоуправления в Российской Федерации», Уставом муниципального образования городской округ Симферополь Республики Крым, решением Симферопольского городского совета от 25.10.2018 № 1764 «Об утверждении Положения об организации и проведении общественных обсуждений, публичных слушаний при осуществлении градостроительной деятельности в муниципальном образовании городской округ Симферополь Республики Крым», на основании протокола и заключения о результатах общественных обсуждений по обсуждению проекта муниципального правового акта «О внесении изменений в решение 45-й сессии Симферопольского городского совета II созыва от 30.04.2021 № 361 «Об утверждении Правил землепользования и застройки муниципального образования городской округ Симферополь Республики Крым», Симферопольский городской совет Республики Крым

РЕШИЛ:

1. Внести в решение 45-й сессии Симферопольского городского совета II созыва от 30.04.2021 № 361 «Об утверждении Правил землепользования и застройки муниципального образования городской округ Симферополь Республики Крым» (далее – решение), следующие изменения:

1.1. В карте градостроительного зонирования (приложение 1 к решению), в карте зон с особыми условиями использования территории

(приложение 2 к решению), в карте территорий муниципального образования городской округ Симферополь Республики Крым, в границах которых предусматриваются требования к архитектурно-градостроительному облику объектов капитального строительства (приложение 4 к решению), в карте территорий, в границах которых предусматривается осуществление комплексного развития территории (приложение 5 к решению):

1.1.1. Зону ИТ-1 в пределах земельного участка, расположенного по адресу: Республика Крым, г. Симферополь, ул. Крылова, 174, кадастровый номер 90:22:010306:7905, изменить на зону П-2 (приложение 6 к настоящему решению).

1.1.2. Зоны Ж-1, Р-1 в пределах земельного участка, расположенного по адресу: Республика Крым, городской округ Симферополь, город Симферополь, улица Чукъурча, земельный участок 35, кадастровый номер 90:22:010220:636, изменить на зону Ж-1 (приложение 7 к настоящему решению).

1.1.3. Зоны Ж-1, Р-5 в пределах земельного участка, расположенного по адресу: Республика Крым, г. Симферополь, ул. Севастопольская, 219 кадастровый номер 90:22:010309:1253, изменить на зону Ж-1 (приложение 8 к настоящему решению).

1.2. Приложения 1, 2, 4, 5 к решению изложить в новой редакции согласно приложениям 1, 2, 3, 4 к настоящему решению.

1.3. В приложении 3 к решению:

1.3.1. Таблицу 1 главы 38 столбец «Основные виды разрешённого использования» дополнить строкой следующего содержания:

2.7	Обслуживание жилой застройки
-----	------------------------------

2. Аппарату Симферопольского городского совета Республики Крым (Федорков А.Н.) разместить настоящее решение на сайте Симферопольского городского совета и опубликовать в установленном порядке.

3. Настоящее решение вступает в силу со дня его официального опубликования.

4. Администрации города Симферополя Республики Крым обеспечить размещение настоящего решения в федеральной государственной информационной системе территориального планирования в порядке и сроки, установленные Градостроительным кодексом Российской Федерации.

5. Контроль за исполнением настоящего решения возложить на главу администрации города Симферополя Афанасьева М.С., постоянный комитет по вопросам архитектуры, градостроительства и земельных отношений (Непрелюк Я.В.).

Председатель Симферопольского
городского совета

В.Н. Агеев

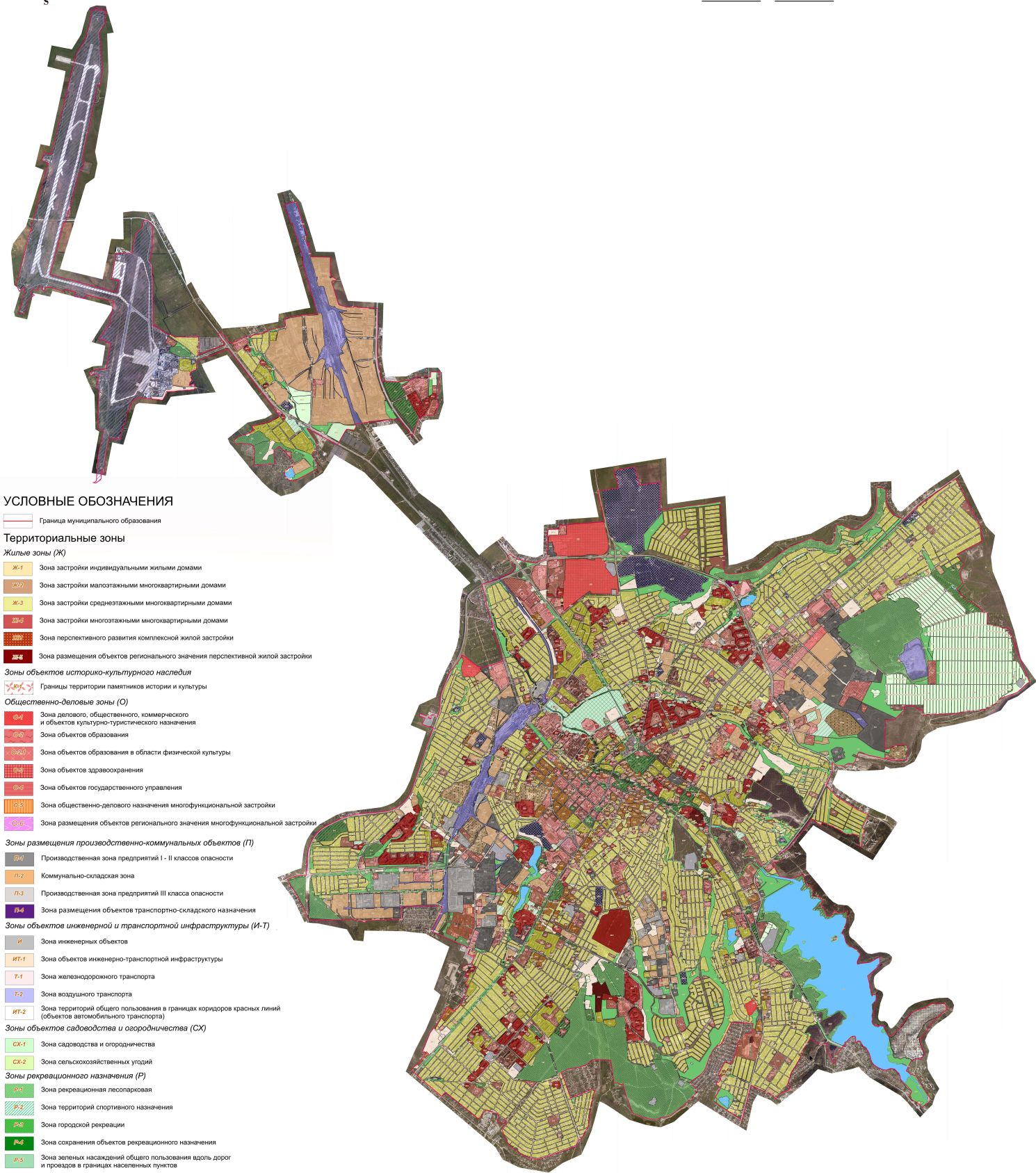


ПРАВИЛА ЗЕМЛЕПОЛЬЗОВАНИЯ И ЗАСТРОЙКИ МУНИЦИПАЛЬНОГО ОБРАЗОВАНИЯ ГОРОДСКОЙ ОКРУГ СИМФЕРОПОЛЬ
РЕСПУБЛИКИ КРЫМ

Карта градостроительного зонирования
Масштаб 1:20 000

Приложение № 1
к решению _____-й сессии
Симферопольского городского совета
от _____ № _____

Приложение № 1
к решению 45-й сессии
Симферопольского городского совета
от 30.04.2021. № 361



УСЛОВНЫЕ ОБОЗНАЧЕНИЯ

Граница муниципального образования

Территориальные зоны

Жилые зоны (Ж)

- Ж-1 Зона застройки индивидуальными жилыми домами
- Ж-2 Зона застройки малоэтажными многоквартирными домами
- Ж-3 Зона застройки среднеэтажными многоквартирными домами
- Ж-4 Зона застройки многоэтажными многоквартирными домами
- Ж-5 Зона перспективного развития комплексной жилой застройки
- Ж-6 Зона размещения объектов регионального значения перспективной жилой застройки

Зоны объектов историко-культурного наследия

Границы территории памятников истории и культуры

Общественно-деловые зоны (О)

- О-1 Зона делового, общественного, коммерческого и объектов культурно-туристического назначения
- О-2 Зона объектов образования
- О-3 Зона объектов образования в области физической культуры
- О-4 Зона объектов здравоохранения
- О-5 Зона объектов государственного управления
- О-6 Зона общественно-делового назначения многофункциональной застройки
- О-7 Зона размещения объектов регионального значения многофункциональной застройки

Зоны размещения производственно-коммунальных объектов (П)

- П-1 Производственная зона предприятий I - II классов опасности
- П-2 Коммунально-складская зона
- П-3 Производственная зона предприятий III класса опасности
- П-4 Зона размещения объектов транспортно-складского назначения

Зоны объектов инженерной и транспортной инфраструктуры (И-Т)

- И Зона инженерных объектов
- ИТ-1 Зона объектов инженерно-транспортной инфраструктуры
- Т-1 Зона железнодорожного транспорта
- Т-2 Зона воздушного транспорта
- ИТ-2 Зона территорий общего пользования в границах коридоров красных линий (объектов автомобильного транспорта)

Зоны объектов садоводства и огородничества (СХ)

- СХ-1 Зона садоводства и огородничества
- СХ-2 Зона сельскохозяйственных угодий

Зоны рекреационного назначения (Р)

- Р-1 Зона рекреационная лесопарковая
- Р-2 Зона территорий спортивного назначения
- Р-3 Зона городской рекреации
- Р-4 Зона сохранения объектов рекреационного назначения
- Р-5 Зона зеленых насаждений общего пользования вдоль дорог и проездов в границах населенных пунктов

Зоны специального назначения (СП)

- СП-1 Зона кладбищ
- СП-2 Зона режимных объектов
- СП-3 Зона объектов размещения отходов потребления
- СП-4 Зона карьеров

Зоны зеленых насаждений (З)

- З-1 Зона зеленых насаждений

Зоны особого регулирования

- ЗОР Зона особого регулирования

Земельные участки, для которых действие градостроительного регламента не устанавливается

- ВО Зона водных объектов
- ГЛ Зона городских лесов

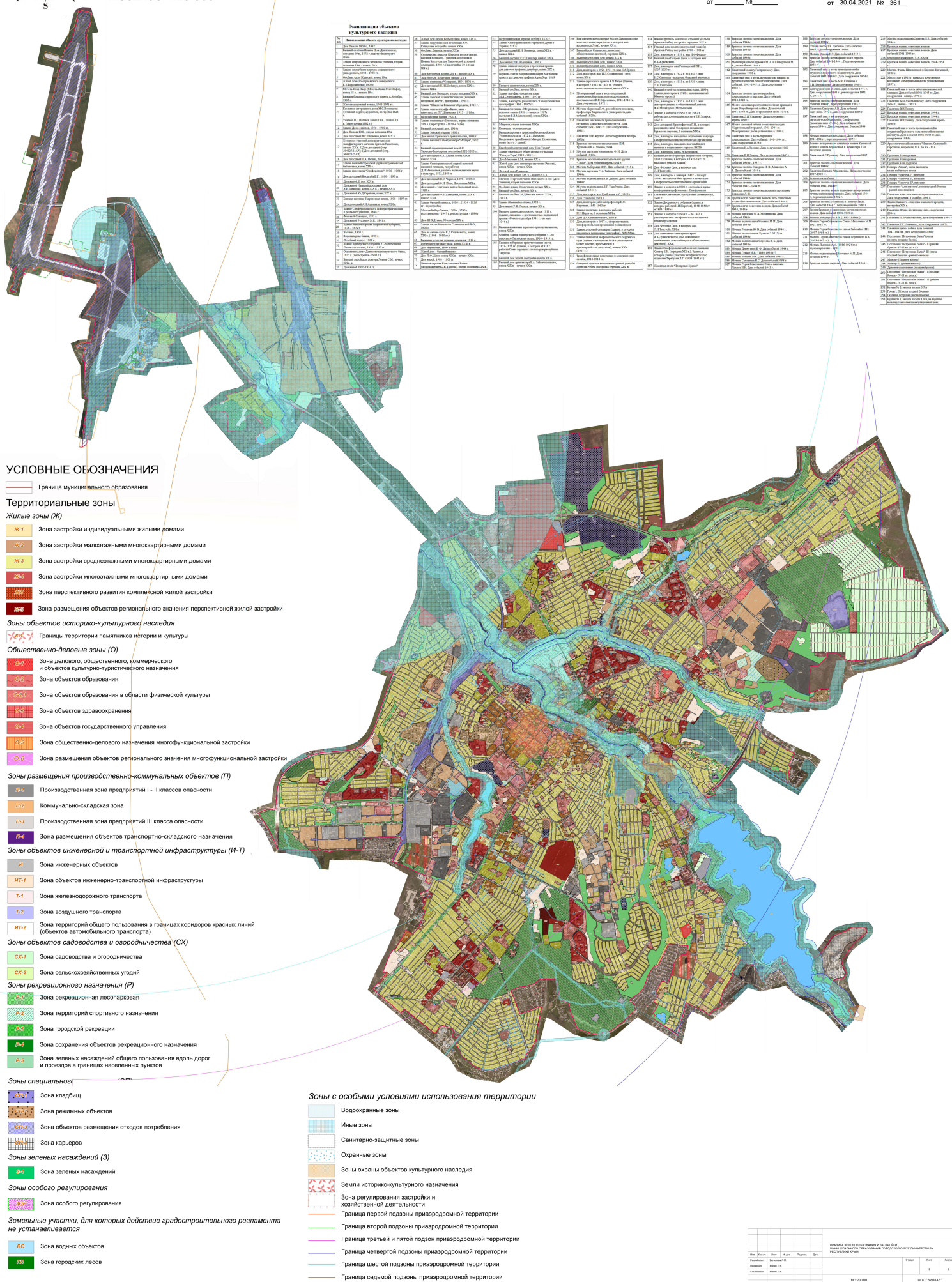
Имя, Фамилия, Отчество, Должность, Подпись					Имя, Фамилия, Отчество, Должность, Подпись		
Имя	Фамилия	Отчество	Должность	Подпись	Имя	Фамилия	Отчество
М 1:20 000							

ПРАВИЛА ЗЕМЛЕПОЛЬЗОВАНИЯ И ЗАСТРОЙКИ МУНИЦИПАЛЬНОГО ОБРАЗОВАНИЯ ГОРОДСКОЙ ОКРУГ СИМФЕРОПОЛЬ
РЕСПУБЛИКИ КРЫМ

Карта зон с особыми условиями использования территории
Масштаб 1:20 000



Приложение № 2
к решению ____-й сессии
Симферопольского городского
совета № _____

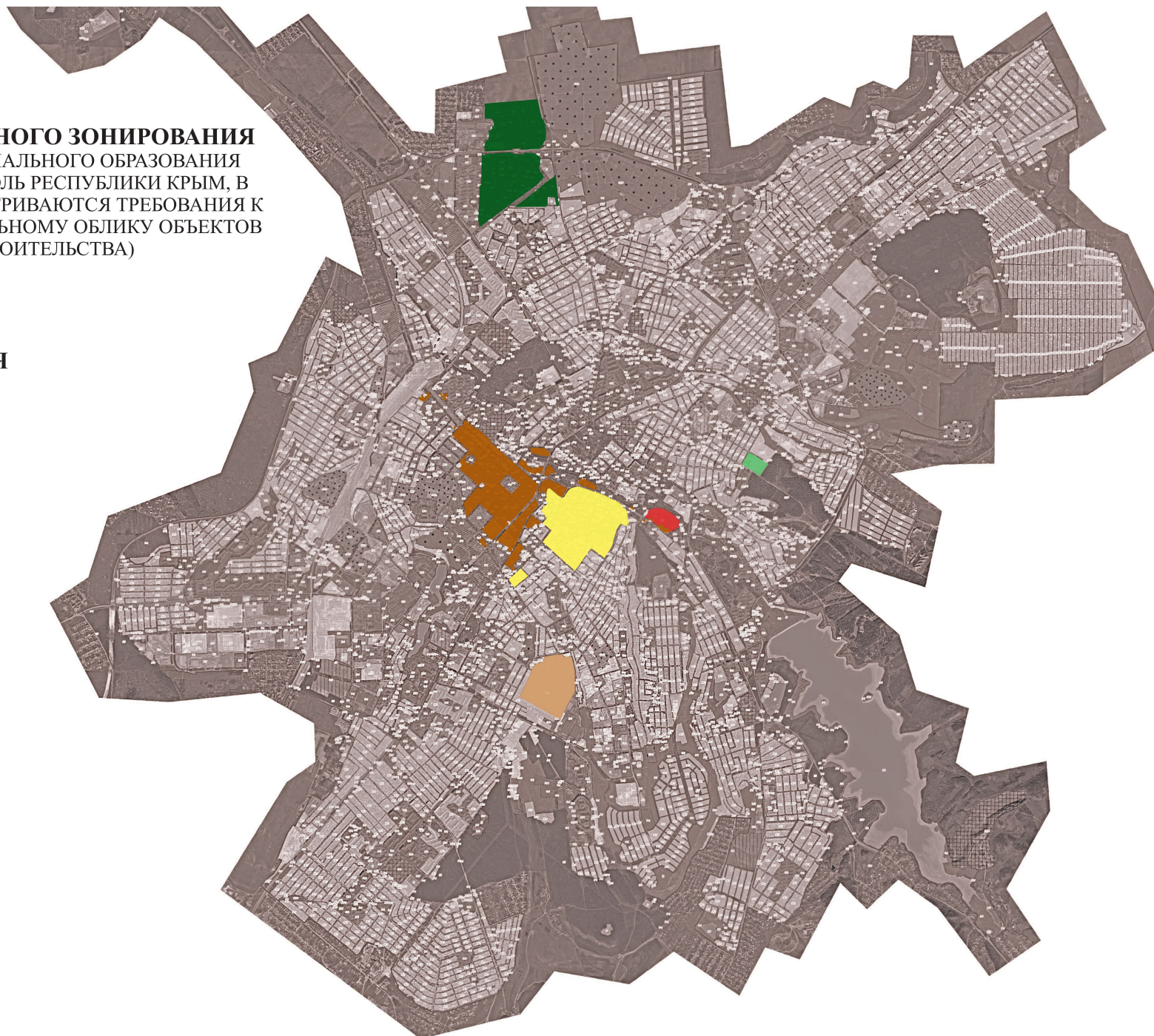
Приложение № 2
к решению 45-й сессии
а Симферопольского городского совета
от 30.04.2021 № 361

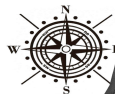
[illegible]

КАРТА ГРАДОСТРОИТЕЛЬНОГО ЗОНИРОВАНИЯ
(КАРТА ТЕРРИТОРИЙ МУНИЦИПАЛЬНОГО ОБРАЗОВАНИЯ
ГОРОДСКОЙ ОКРУГ СИМФЕРОПОЛЬ РЕСПУБЛИКИ КРЫМ, В
ГРАНИЦАХ КОТОРЫХ ПРЕДУСМАТРИВАЮТСЯ ТРЕБОВАНИЯ К
АРХИТЕКТУРНО-ГРАДОСТРОИТЕЛЬНОМУ ОБЛИКУ ОБЪЕКТОВ
КАПИТАЛЬНОГО СТРОИТЕЛЬСТВА)

УСЛОВНЫЕ ОБОЗНАЧЕНИЯ

- | | |
|---|----------|
|  | ЗОНА № 1 |
|  | ЗОНА № 2 |
|  | ЗОНА № 3 |
|  | ЗОНА № 4 |
|  | ЗОНА № 5 |
|  | ЗОНА № 6 |





ПРАВИЛА ЗЕМЛЕПОЛЬЗОВАНИЯ И ЗАСТРОЙКИ МУНИЦИПАЛЬНОГО ОБРАЗОВАНИЯ ГОРОДСКОЙ ОКРУГ СИМФЕРОПОЛЬ РЕСПУБЛИКИ КРЫМ


Карта градостроительного зонирования

Карта территорий, в границах которых предусматривается осуществление комплексного развития территории

Приложение № 4
к решению ____-й сессии
Симферопольского городского совета
от ____ № ____

Приложение № 5
к решению 45-й сессии
Симферопольского городского совета
от 30.04.2021 № 361

УСЛОВНЫЕ ОБОЗНАЧЕНИЯ

 Зона комплексного развития территории



				Исходный материал, использованный при подготовке карты			
№	Имя	Дата	М.п.	Подпись	Дата	№	Имя
				М.П. 1.23.2021			

Схема градостроительного зонирования до внесения изменений для земельного участка, расположенного по адресу: Республика Крым, г. Симферополь, ул. Крылова, 174, кадастровый номер 90:22:010306:7905

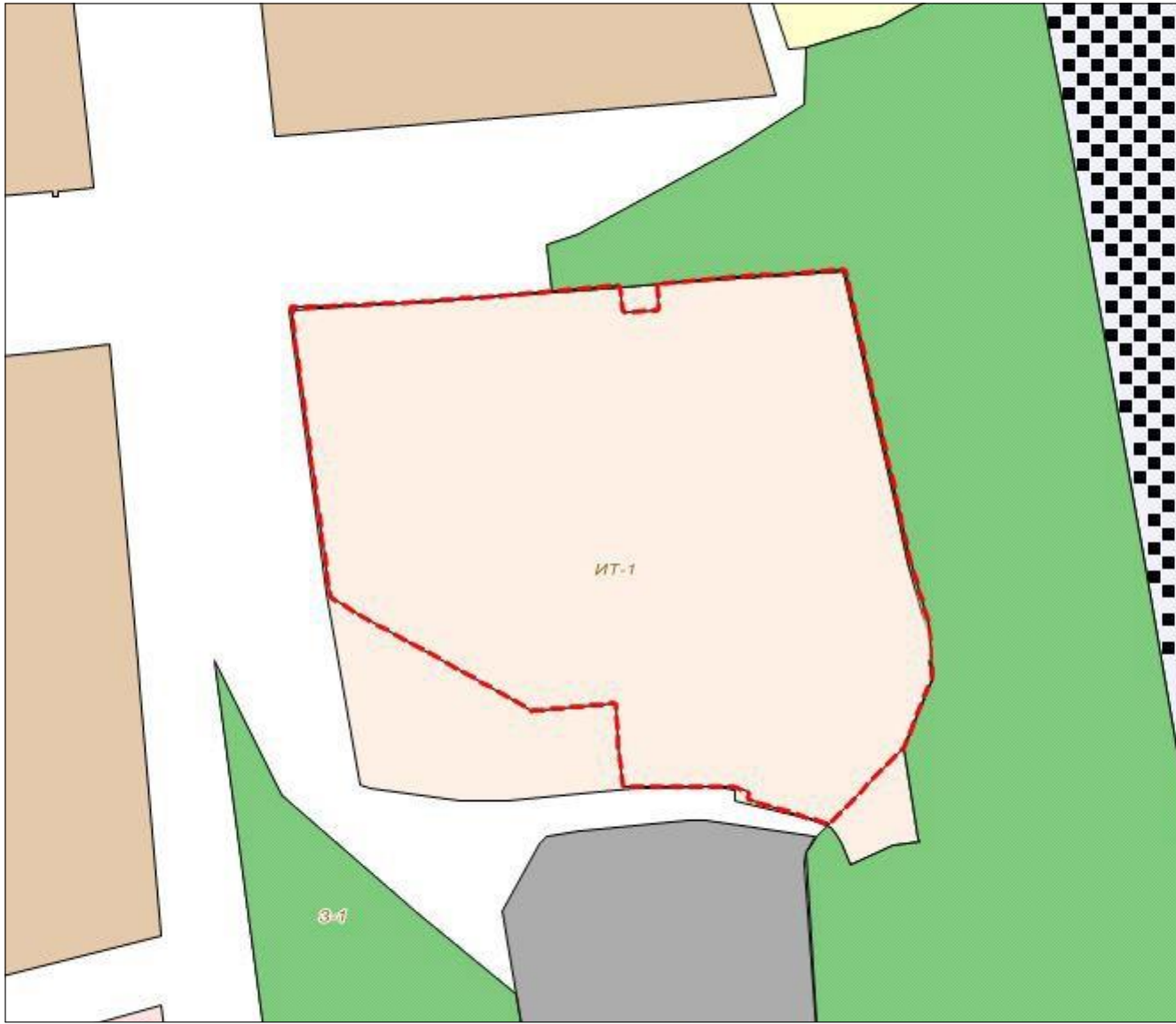
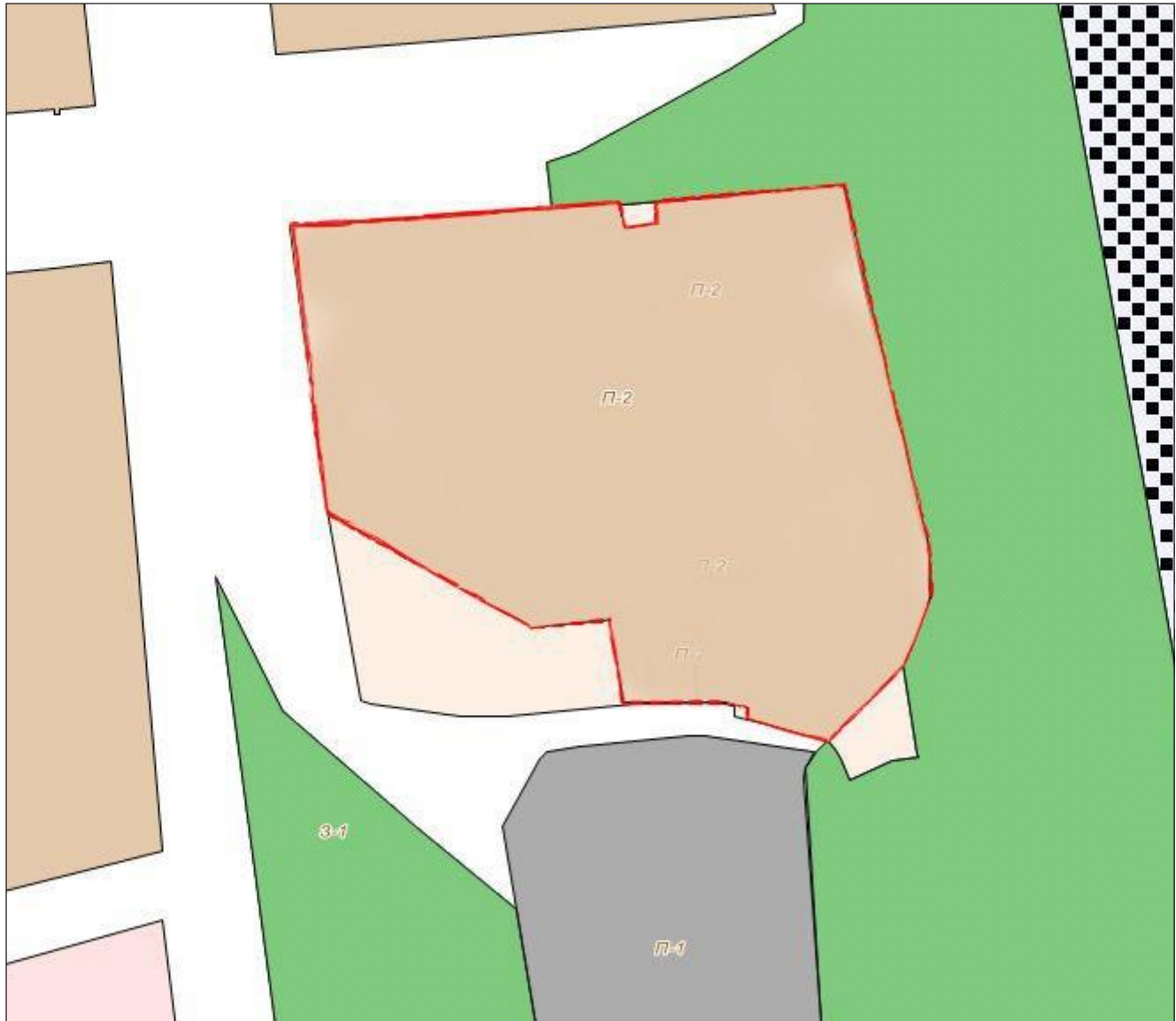


Схема градостроительного зонирования после внесения изменений для земельного участка, расположенного по адресу: Республика Крым, г. Симферополь, ул. Крылова, 174, кадастровый номер 90:22:010306:7905



Заместитель председателя Симферопольского городского совета		Н.В. Аксёнова
Начальник Муниципального казенного учреждения Департамент архитектуры и градостроительства администрации города Симферополя Республики Крым		К. Ю. Дьяченко

Схема градостроительного зонирования до внесения изменений для земельного участка, расположенного по адресу: Республика Крым, г. Симферополь, ул. Чукбурча, земельный участок 35, кадастровый номер 90:22:010220:636

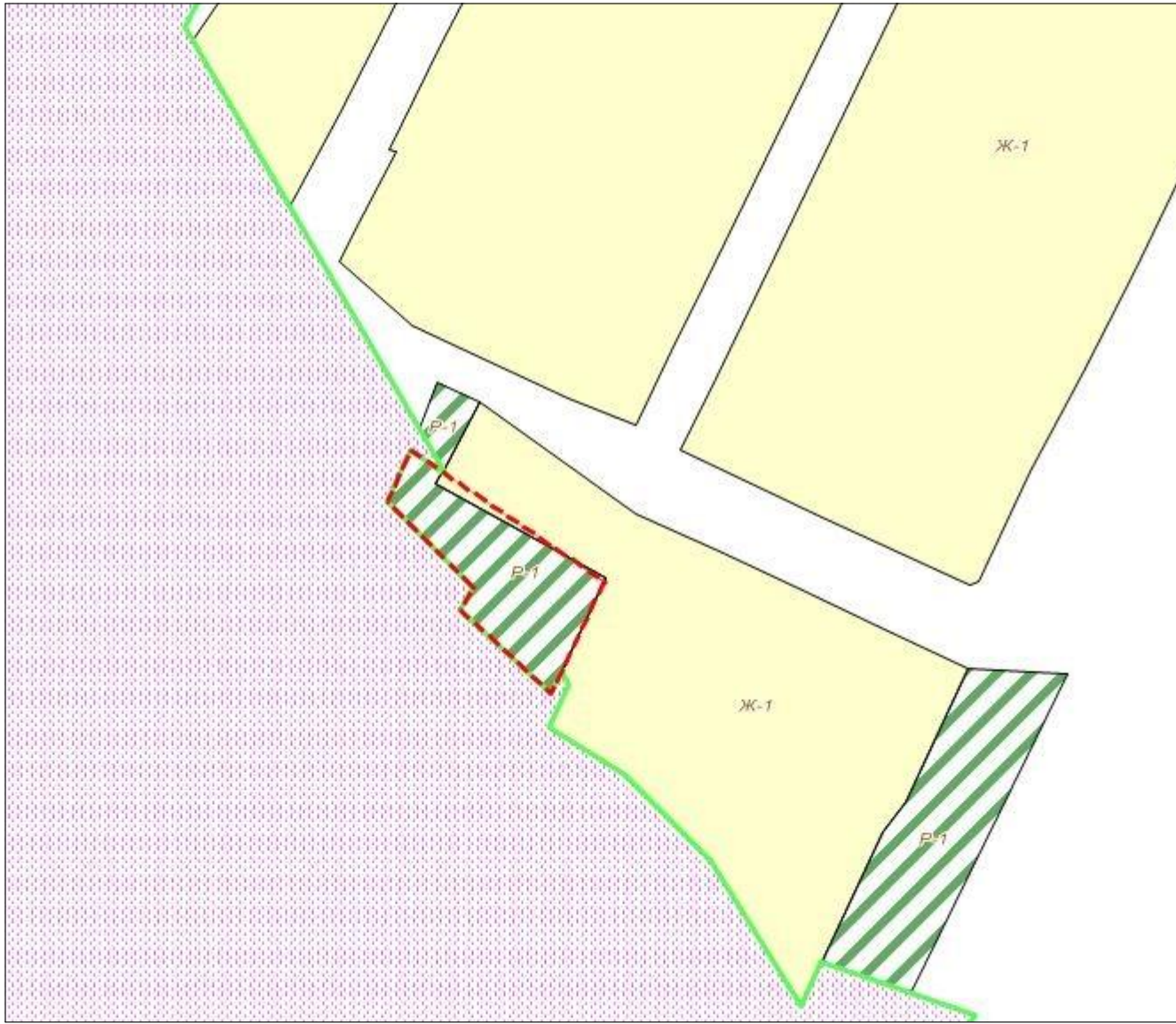


Схема градостроительного зонирования после внесения изменений для земельного участка, расположенного по адресу: Республика Крым, г. Симферополь, ул. Чукбурча, земельный участок 35, кадастровый номер 90:22:010220:636



Заместитель председателя Симферопольского городского совета		Н.В. Аксёнова
Начальник Муниципального казенного учреждения Департамент архитектуры и градостроительства администрации города Симферополя Республики Крым		К. Ю. Дьяченко

Схема градостроительного зонирования до внесения изменений для земельного участка, расположенного по адресу: Республика Крым, г. Симферополь, ул. Севастопольская, 219, кадастровый номер 90:22:010309:1253

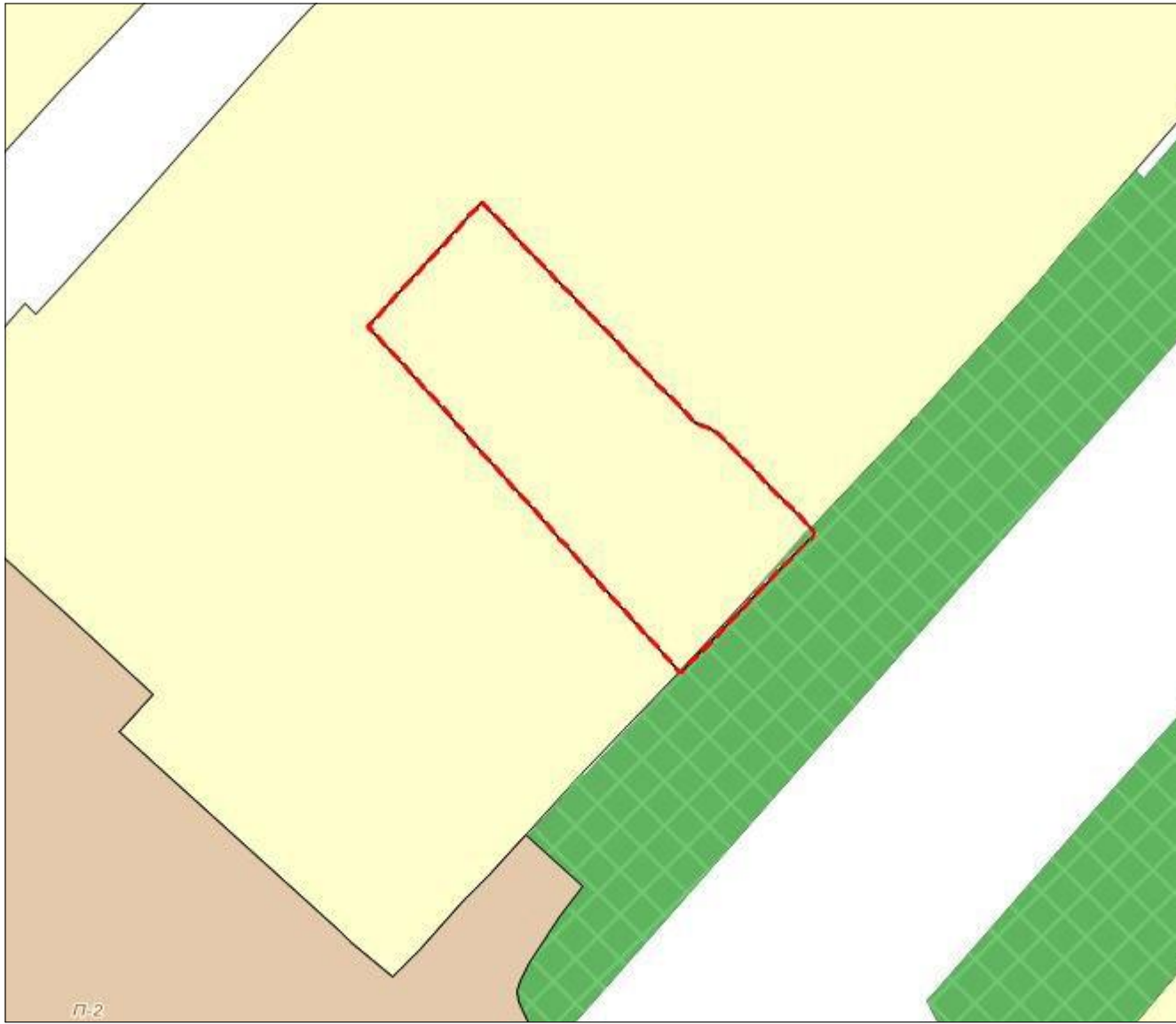
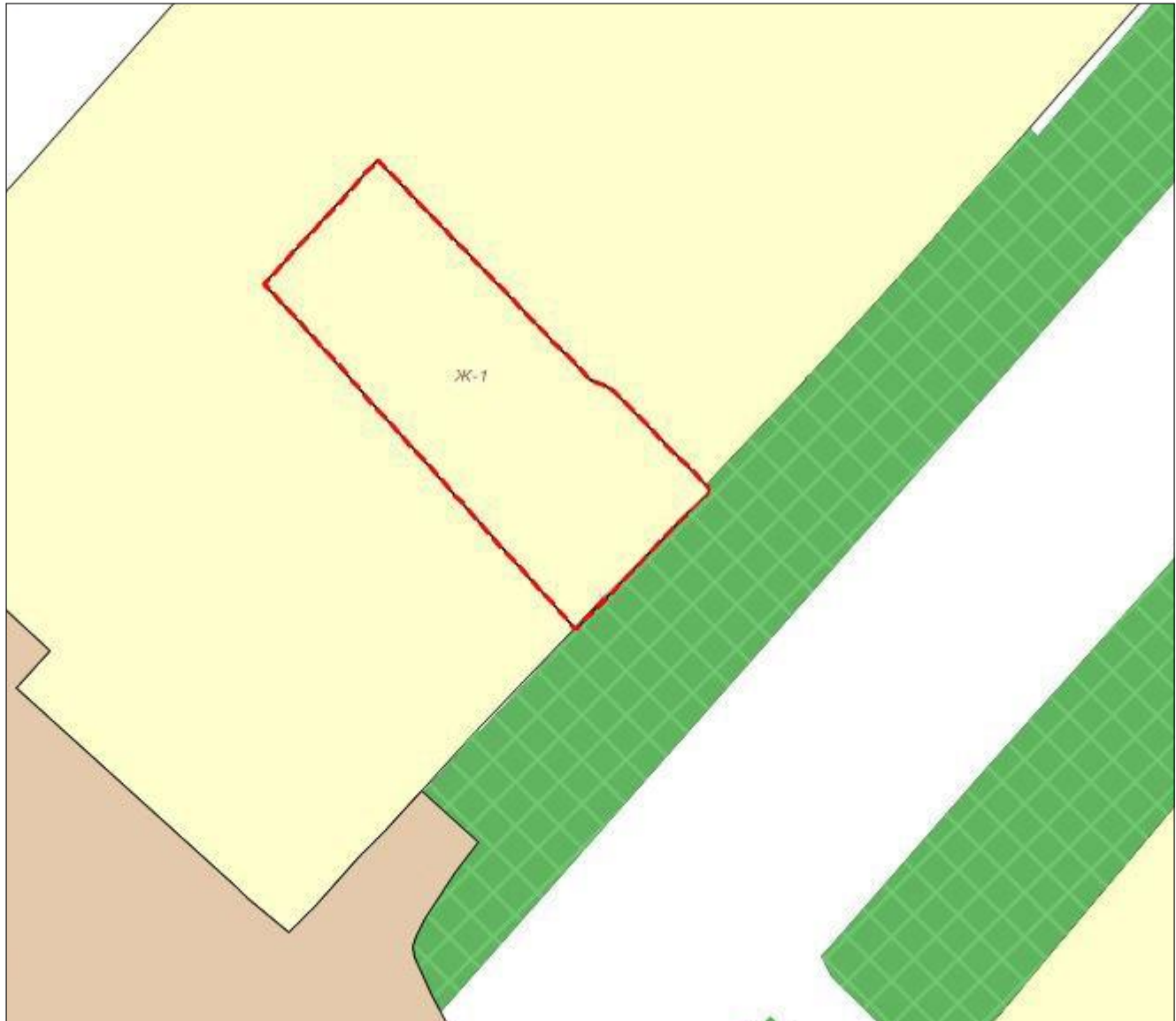


Схема градостроительного зонирования после внесения изменений для земельного участка, расположенного по адресу: Республика Крым, г. Симферополь, ул. Севастопольская, 219, кадастровый номер 90:22:010309:1253



Заместитель председателя Симферопольского городского совета		Н.В. Аксёнова
Начальник Муниципального казенного учреждения Департамент архитектуры и градостроительства администрации города Симферополя Республики Крым		К. Ю. Дьяченко