

ВНИМАНИЕ! С 19.12.2025 ПО 16.01.2026 ОБЩЕСТВЕННЫЕ ОБСУЖДЕНИЯ ПО ВОПРОСУ ВНЕСЕНИЯ ИЗМЕНЕНИЙ В ПРАВИЛА ЗЕМЛЕПОЛЬЗОВАНИЯ И ЗАСТРОЙКИ

Уважаемые жители муниципального образования!

В соответствии с постановлением председателя Симферопольского городского совета от 18.12.2025 № 67 «О назначении общественных обсуждений по проекту муниципального правового акта «О внесении изменений в решение 45-й сессии Симферопольского городского совета II созыва от 30.04.2021 № 361 «Об утверждении Правил землепользования и застройки муниципального образования городской округ Симферополь Республики Крым» на территории муниципального образования городской округ Симферополь Республики Крым с 19.12.2025 по 16.01.2026 назначены общественные обсуждения по проекту муниципального правового акта «О внесении изменений в решение 45-й сессии Симферопольского городского совета II созыва от 30.04.2021 № 361 «Об утверждении Правил землепользования и застройки муниципального образования городской округ Симферополь Республики Крым».

Обращаем Ваше внимание! Общественные обсуждения будут проведены посредством информационной системы «Платформа обратной связи».

Ознакомиться с материалами по вопросам общественных обсуждений можно с **26.12.2025** на сайтах Симферопольского городского совета (<http://simgov.ru>), Администрации города Симферополя Республики Крым на странице Департамента архитектуры и градостроительства Администрации города Симферополя Республики Крым (<http://architect.simadm.ru>) в разделе «Правила землепользования и застройки», на официальной странице муниципального образования городской округ Симферополь Республики Крым в государственной информационной системе «Портал Правительства Республики Крым» в информационно-телекоммуникационной сети «Интернет», в сетевом издании «Правовой портал городского округа Симферополь» и в информационной системе «Платформа обратной связи».

Экспозиция материалов по вопросу общественных обсуждений будет открыта **26.12.2025** и будет проводиться с **26.12.2025 по 14.01.2026** в рабочие

дни с 09.00 до 13.00 и с 14.00 до 18.00 по адресу: 295000, Республика Крым, г. Симферополь, ул. Толстого, 15, кабинет 205 (номер телефона для консультирования по вопросам общественных обсуждений +7(3652) 25-45-15.

Предложения и замечания по вопросу общественных обсуждений, могут быть представлены в срок с 26.12.2025 по 14.01.2026:

- посредством информационной системы «Платформа обратной связи»;
- в письменной форме в Департамент архитектуры и градостроительства Администрации города Симферополя Республики Крым по адресу: 295000, Республика Крым, г. Симферополь, ул. Толстого, 15, кабинет № 205;
- в форме электронного документа на адрес электронной почты - арх@simf.rk.gov.ru;
- посредством записи в книге (журнале) учета посетителей экспозиции проектов, подлежащих рассмотрению на общественных обсуждениях, назначенных согласно настоящему постановлению.



РЕСПУБЛИКА КРЫМ
ПРЕДСЕДАТЕЛЬ СИМФЕРОПОЛЬСКОГО ГОРОДСКОГО СОВЕТА

ПОСТАНОВЛЕНИЕ

18.12.2025

г. Симферополь

№ 67

О назначении общественных обсуждений
по проекту муниципального правового акта
«О внесении изменений в решение 45-й
сессии Симферопольского городского совета
II созыва от 30.04.2021 № 361 «Об утверждении
Правил землепользования и застройки
муниципального образования городской
округ Симферополь Республики Крым»

В соответствии с Федеральным законом от 20.03.2025 № 33-ФЗ «Об общих принципах организации местного самоуправления в единой системе публичной власти», Федеральным законом от 06.10.2003 № 131-ФЗ «Об общих принципах организации местного самоуправления в Российской Федерации», Градостроительным кодексом Российской Федерации, постановлением Правительства Российской Федерации от 27.12.2023 № 2334 «Об утверждении Правил использования федеральной государственной информационной системы «Единый портал государственных и муниципальных услуг (функций)» для направления гражданами Российской Федерации, иностранными гражданами, лицами без гражданства, объединениями граждан, в том числе юридическими лицами, обращений и сообщений в государственные органы, органы местного самоуправления, государственные и муниципальные учреждения, иные организации, осуществляющие публично значимые функции, и их должностным лицам, а также для получения и обработки такими органами и организациями указанных обращений и сообщений и направления ответов на такие обращения и сообщения», постановлением Совета Министров Республики Крым от 14.09.2021 № 526 «О внедрении в Республике Крым технологических решений, реализованных на базе федеральной государственной информационной системы «Единый портал государственных и муниципальных услуг (функций)», статьями 21, 42 Устава муниципального образования городской округ Симферополь Республики Крым, решением Симферопольского городского совета от 28.11.2014 № 84 «О публичных слушаниях в муниципальном образовании

городской округ Симферополь Республики Крым», решением Симферопольского городского совета от 25.10.2018 № 1764 «Об утверждении Положения об организации и проведении общественных обсуждений, публичных слушаний при осуществлении градостроительной деятельности в муниципальном образовании городской округ Симферополь Республики Крым», учитывая предложение главы администрации города Симферополя от 17.12.2025 № 24/01-41/10363

ПОСТАНОВЛЯЮ:

1. Назначить на территории муниципального образования городской округ Симферополь Республики Крым с 19.12.2025 по 16.01.2026 общественные обсуждения по проекту муниципального правового акта «О внесении изменений в решение 45-й сессии Симферопольского городского совета II созыва от 30.04.2021 № 361 «Об утверждении Правил землепользования и застройки муниципального образования городской округ Симферополь Республики Крым».

2. Комиссии по подготовке Правил землепользования и застройки муниципального образования городской округ Симферополь Республики Крым:

2.1. Официально опубликовать 19.12.2025 оповещение о начале общественных обсуждений, назначенных согласно пункту 1 настоящего постановления;

2.2. Официально опубликовать 19.12.2025 проект муниципального правового акта «О внесении изменений в решение 45-й сессии Симферопольского городского совета II созыва от 30.04.2021 № 361 «Об утверждении Правил землепользования и застройки муниципального образования городской округ Симферополь Республики Крым»;

2.3. Провести общественные обсуждения, назначенные согласно пункту 1 настоящего постановления, в порядке, определенном Уставом муниципального образования городской округ Симферополь Республики Крым, решением Симферопольского городского совета от 28.11.2014 № 84 «О публичных слушаниях в муниципальном образовании городской округ Симферополь Республики Крым», решением Симферопольского городского совета от 25.10.2018 № 1764 «Об утверждении Положения об организации и проведении общественных обсуждений, публичных слушаний при осуществлении градостроительной деятельности в муниципальном образовании городской округ Симферополь Республики Крым», в соответствии с Градостроительным кодексом Российской Федерации, посредством информационной системы «Платформа обратной связи»;

2.4. Официально опубликовать 16.01.2026 заключение о результатах общественных обсуждений;

2.5. Представить в адрес Симферопольского городского совета заключение о результатах общественных обсуждений для размещения на сайте Симферопольского городского совета.

3. Ознакомиться с материалами по вопросам общественных обсуждений можно с 26.12.2025 на сайтах Симферопольского городского совета (<http://simgov.ru>), Администрации города Симферополя Республики Крым на странице Департамента архитектуры и градостроительства Администрации города Симферополя Республики Крым (<http://architect.simadm.ru>) в разделе «Правила землепользования и застройки», на официальной странице муниципального образования городской округ Симферополь Республики Крым в государственной информационной системе «Портал Правительства Республики Крым» в информационно-телекоммуникационной сети «Интернет», в сетевом издании «Правовой портал городского округа Симферополь», в информационной системе «Платформа обратной связи».

4. Экспозиция материалов по вопросу общественных обсуждений будет открыта 26.12.2025 и будет проводиться с 26.12.2025 по 14.01.2026 в рабочие дни с 09.00 до 13.00 и с 14.00 до 18.00 по адресу: 295000, Республика Крым, г. Симферополь, ул. Толстого, 15, кабинет 205 (номер телефона для консультирования по вопросам общественных обсуждений +7(3652) 25-45-15).

5. Предложения и замечания по вопросу общественных обсуждений могут быть представлены с 26.12.2025 по 14.01.2026:

- посредством информационной системы «Платформа обратной связи»;
- в письменной форме в Департамент архитектуры и градостроительства Администрации города Симферополя Республики Крым по адресу: 295000, Республика Крым, г. Симферополь, ул. Толстого, 15, кабинет № 205;
- в форме электронного документа на адрес электронной почты - arx@simf.rk.gov.ru;
- посредством записи в книге (журнале) учета посетителей экспозиции проектов, подлежащих рассмотрению на общественных обсуждениях, назначенных согласно настоящему постановлению.

6. Аппарату Симферопольского городского совета Республики Крым (Федорков А.Н.) разместить настоящее постановление на официальном сайте Симферопольского городского совета, на официальной странице муниципального образования городской округ Симферополь Республики Крым в государственной информационной системе «Портал Правительства Республики Крым» в информационно-телекоммуникационной сети «Интернет» и официально опубликовать в сетевом издании «Правовой портал городского округа Симферополь».

7. Настоящее постановление вступает в силу со дня его подписания.

8. Контроль за выполнением настоящего постановления возложить на главу администрации города Симферополя Афанасьева М.С.,

управляющего делами аппарата Симферопольского городского совета
Республики Крым Федоркова А.Н. в пределах компетенции.

Председатель Симферопольского
городского совета

В.Н. Агеев

ОПОВЕЩЕНИЕ О НАЧАЛЕ ОБЩЕСТВЕННЫХ ОБСУЖДЕНИЙ

по проекту муниципального правового акта «О внесении изменений в решение 45-й сессии Симферопольского городского совета II созыва от 30.04.2021 № 361 «Об утверждении Правил землепользования и застройки муниципального образования городской округ Симферополь Республики Крым»

Наименование проекта и информационных материалов к нему: проект муниципального правового акта «О внесении изменений в решение 45-й сессии Симферопольского городского совета II созыва от 30.04.2021 № 361 «Об утверждении Правил землепользования и застройки муниципального образования городской округ Симферополь Республики Крым».

Порядок и сроки проведения общественных обсуждений: с 19.12.2025 по 16.01.2026 посредством информационной системы «Платформа обратной связи».

Место и дата открытия экспозиции проекта: 26.12.2025 по адресу: 295000, Республика Крым, г. Симферополь, ул. Толстого, 15, кабинет 205 (номер телефона для консультирования по вопросам общественных обсуждений +7(3652) 25-45-15).

Сроки проведения и время посещения экспозиции проекта: с 26.12.2025 по 14.01.2026 в рабочие дни с 09.00 до 13.00 и с 14.00 до 18.00.

Порядок, сроки и форма внесения участниками общественных обсуждений предложений и замечаний: предложения и замечания по вопросу общественных обсуждений могут быть представлены с 26.12.2025 по 14.01.2026:

- посредством информационной системы «Платформа обратной связи»;
- в письменной форме в Департамент архитектуры и градостроительства Администрации города Симферополя Республики Крым по адресу: 295000, Республика Крым, г. Симферополь, ул. Толстого, 15, кабинет № 205;
- в форме электронного документа на адрес электронной почты - арх@simf.rk.gov.ru;
- посредством записи в книге (журнале) учета посетителей экспозиции проектов, подлежащих рассмотрению на общественных обсуждениях, назначенных согласно настоящему постановлению.

Информация о размещении проекта в информационных системах: 26.12.2025 на сайтах Симферопольского городского совета (<http://simgov.ru>), Администрации города Симферополя Республики Крым на странице Департамента архитектуры и градостроительства Администрации города Симферополя Республики Крым (<http://architect.simadm.ru>) в разделе «Правила

землепользования и застройки», на официальной странице муниципального образования городской округ Симферополь Республики Крым в государственной информационной системе «Портал Правительства Республики Крым» в информационно-телекоммуникационной сети «Интернет», в сетевом издании «Правовой портал городского округа Симферополь», в информационной системе «Платформа обратной связи».



РЕСПУБЛИКА КРЫМ
Симферопольский городской совет
___сессия III созыва

РЕШЕНИЕ

№ _____

О внесении изменений в решение 45-й сессии Симферопольского городского совета II созыва от 30.04.2021 № 361 «Об утверждении Правил землепользования и застройки муниципального образования городской округ Симферополь Республики Крым»

В соответствии со статьями 30-33 Градостроительного кодекса Российской Федерации, Федеральным законом от 20.03.2025 № 33-ФЗ «Об общих принципах организации местного самоуправления в единой системе публичной власти», статьей 16 Федерального закона от 06.10.2003 № 131-ФЗ «Об общих принципах организации местного самоуправления в Российской Федерации», Уставом муниципального образования городской округ Симферополь Республики Крым, решением Симферопольского городского совета от 25.10.2018 № 1764 «Об утверждении Положения об организации и проведении общественных обсуждений, публичных слушаний при осуществлении градостроительной деятельности в муниципальном образовании городской округ Симферополь Республики Крым», на основании протокола и заключения о результатах общественных обсуждений по обсуждению проекта муниципального правового акта «О внесении изменений в решение 45-й сессии Симферопольского городского совета II созыва от 30.04.2021 № 361 «Об утверждении Правил землепользования и застройки муниципального образования городской округ Симферополь Республики Крым», Симферопольский городской совет Республики Крым

РЕШИЛ:

1. Внести в решение 45-й сессии Симферопольского городского совета II созыва от 30.04.2021 № 361 «Об утверждении Правил землепользования и застройки муниципального образования городской округ Симферополь Республики Крым» (далее – решение), следующие изменения:

1.1. В карте градостроительного зонирования (приложение 1 к решению), в карте зон с особыми условиями использования территории

(приложение 2 к решению), в карте территорий муниципального образования городской округ Симферополь Республики Крым, в границах которых предусматриваются требования к архитектурно-градостроительному облику объектов капитального строительства (приложение 4 к решению), в карте территорий, в границах которых предусматривается осуществление комплексного развития территории (приложение 5 к решению):

1.1.1. Зону ИТ-1 в пределах земельного участка, расположенного по адресу: Республика Крым, г. Симферополь, ул. Крылова, 174, кадастровый номер 90:22:010306:7905, изменить на зону П-2 (приложение 6 к настоящему решению).

1.1.2. Зоны Ж-1, Р-1 в пределах земельного участка, расположенного по адресу: Республика Крым, городской округ Симферополь, город Симферополь, улица Чукъурча, земельный участок 35, кадастровый номер 90:22:010220:636, изменить на зону Ж-1 (приложение 7 к настоящему решению).

1.1.3. Зоны Ж-1, Р-5 в пределах земельного участка, расположенного по адресу: Республика Крым, г. Симферополь, ул. Севастопольская, 219 кадастровый номер 90:22:010309:1253, изменить на зону Ж-1 (приложение 8 к настоящему решению).

1.2. Приложения 1, 2, 4, 5 к решению изложить в новой редакции согласно приложениям 1, 2, 3, 4 к настоящему решению.

1.3. В приложении 3 к решению:

1.3.1. Таблицу 1 главы 38 столбец «Основные виды разрешённого использования» дополнить строкой следующего содержания:

2.7	Обслуживание жилой застройки
-----	------------------------------

2. Аппарату Симферопольского городского совета Республики Крым (Федорков А.Н.) разместить настоящее решение на сайте Симферопольского городского совета и опубликовать в установленном порядке.

3. Настоящее решение вступает в силу со дня его официального опубликования.

4. Администрации города Симферополя Республики Крым обеспечить размещение настоящего решения в федеральной государственной информационной системе территориального планирования в порядке и сроки, установленные Градостроительным кодексом Российской Федерации.

5. Контроль за исполнением настоящего решения возложить на главу администрации города Симферополя Афанасьева М.С., постоянный комитет по вопросам архитектуры, градостроительства и земельных отношений (Непрелюк Я.В.).

Председатель Симферопольского
городского совета

В.Н. Агеев

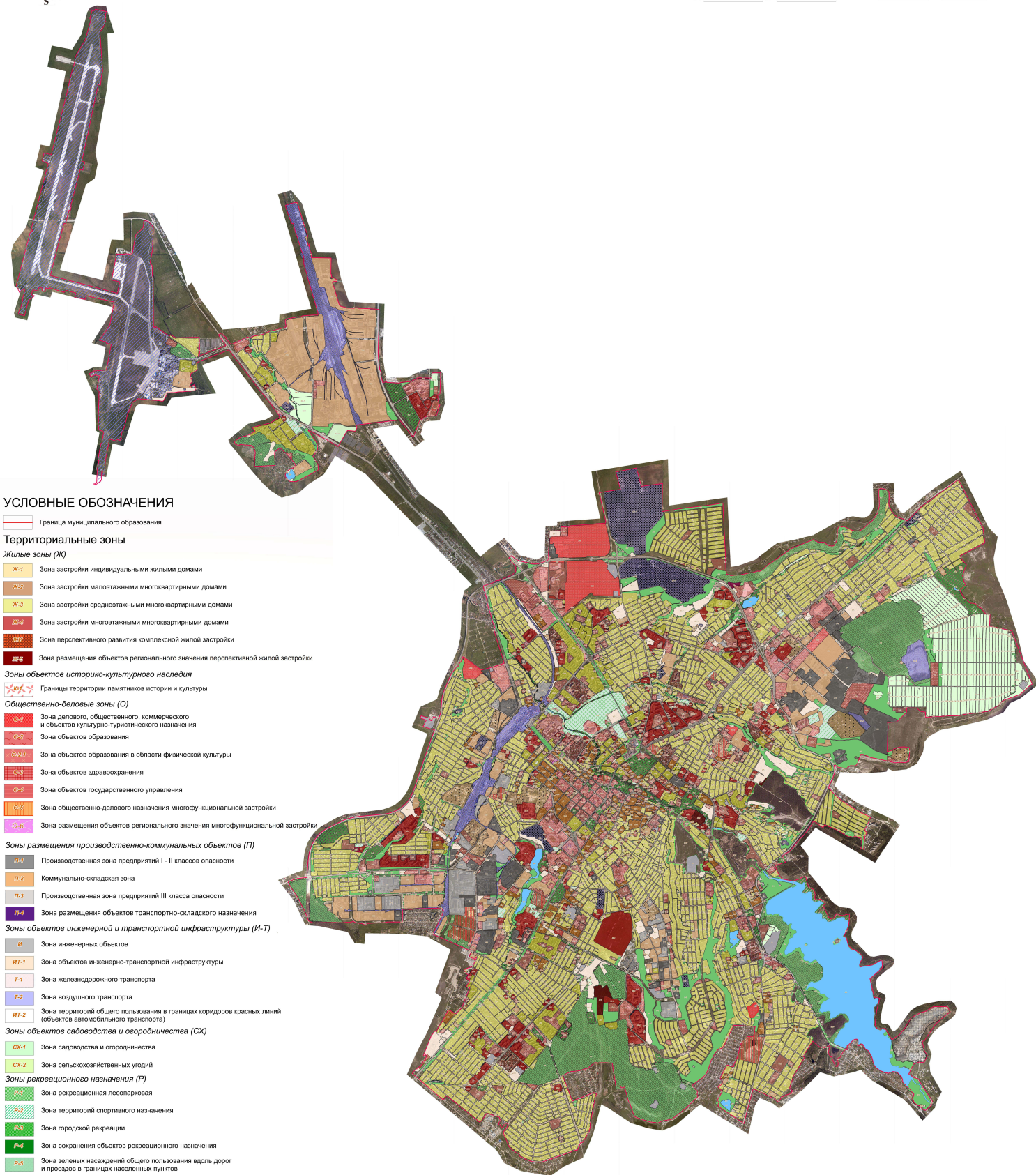


ПРАВИЛА ЗЕМЛЕПОЛЬЗОВАНИЯ И ЗАСТРОЙКИ МУНИЦИПАЛЬНОГО ОБРАЗОВАНИЯ ГОРОДСКОЙ ОКРУГ СИМФЕРОПОЛЬ
РЕСПУБЛИКИ КРЫМ

Карта градостроительного зонирования
Масштаб 1:20 000

Приложение № 1
к решению _____-й сессии
Симферопольского городского совета
от _____ № _____

Приложение № 1
к решению 45-й сессии
Симферопольского городского совета
от 30.04.2021. № 361



УСЛОВНЫЕ ОБОЗНАЧЕНИЯ

- Граница муниципального образования
- Территориальные зоны**
- Жилые зоны (Ж)**
- Ж-1 Зона застройки индивидуальными жилыми домами
 - Ж-2 Зона застройки малоэтажными многоквартирными домами
 - Ж-3 Зона застройки среднеэтажными многоквартирными домами
 - Ж-4 Зона застройки многоэтажными многоквартирными домами
 - Ж-5 Зона перспективного развития комплексной жилой застройки
 - Ж-6 Зона размещения объектов регионального значения перспективной жилой застройки
- Зоны объектов историко-культурного наследия**
- Границы территории памятников истории и культуры
- Общественно-деловые зоны (О)**
- О-1 Зона делового, общественного, коммерческого и объектов культурно-туристического назначения
 - О-2 Зона объектов образования
 - О-3 Зона объектов образования в области физической культуры
 - О-4 Зона объектов здравоохранения
 - О-5 Зона объектов государственного управления
 - О-6 Зона общественно-делового назначения многофункциональной застройки
 - О-7 Зона размещения объектов регионального значения многофункциональной застройки
- Зоны размещения производственно-коммунальных объектов (П)**
- П-1 Производственная зона предприятий I - II классов опасности
 - П-2 Коммунально-складская зона
 - П-3 Производственная зона предприятий III класса опасности
 - П-4 Зона размещения объектов транспортно-складского назначения
- Зоны объектов инженерной и транспортной инфраструктуры (И-Т)**
- И Зона инженерных объектов
 - ИТ-1 Зона объектов инженерно-транспортной инфраструктуры
 - Т-1 Зона железнодорожного транспорта
 - Т-2 Зона воздушного транспорта
 - ИТ-2 Зона территорий общего пользования в границах коридоров красных линий (объектов автомобильного транспорта)
- Зоны объектов садоводства и огородничества (СХ)**
- СХ-1 Зона садоводства и огородничества
 - СХ-2 Зона сельскохозяйственных угодий
- Зоны рекреационного назначения (Р)**
- Р-1 Зона рекреационная лесопарковая
 - Р-2 Зона территорий спортивного назначения
 - Р-3 Зона городской рекреации
 - Р-4 Зона сохранения объектов рекреационного назначения
 - Р-5 Зона зеленых насаждений общего пользования вдоль дорог и проездов в границах населенных пунктов
- Зоны специального назначения (СП)**
- СП-1 Зона кладбищ
 - СП-2 Зона режимных объектов
 - СП-3 Зона объектов размещения отходов потребления
 - СП-4 Зона карьеров
- Зоны зеленых насаждений (З)**
- З-1 Зона зеленых насаждений
- Зоны особого регулирования**
- ЗОР Зона особого регулирования
- Земельные участки, для которых действие градостроительного регламента не устанавливается**
- ВО Зона водных объектов
 - ЛЗ Зона городских лесов

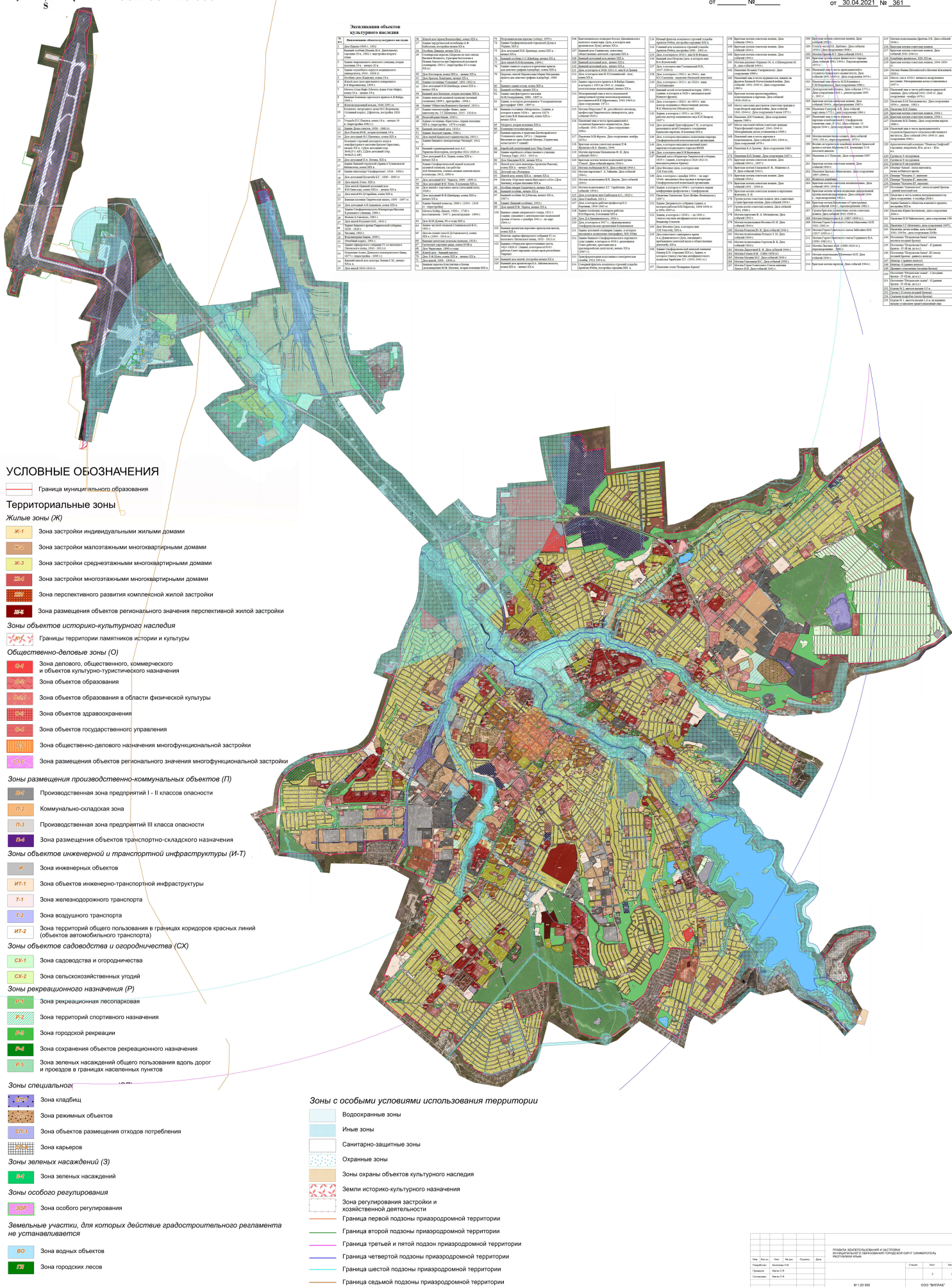
Имя, Фамилия, Дата, Подпись, Должность					Имя, Фамилия, Дата, Подпись, Должность		
Имя	Фамилия	Дата	Подпись	Должность	Имя	Фамилия	Дата
М 1:20 000							

ПРАВИЛА ЗЕМЛЕПОЛЬЗОВАНИЯ И ЗАСТРОЙКИ МУНИЦИПАЛЬНОГО ОБРАЗОВАНИЯ ГОРОДСКОЙ ОКРУГ СИМФЕРОПОЛЬ
РЕСПУБЛИКИ КРЫМ

Карта зон с особыми условиями использования территории
Масштаб 1:20 000



Приложение № 2
к решению ____-й сессии
Симферопольского городского
совета № _____

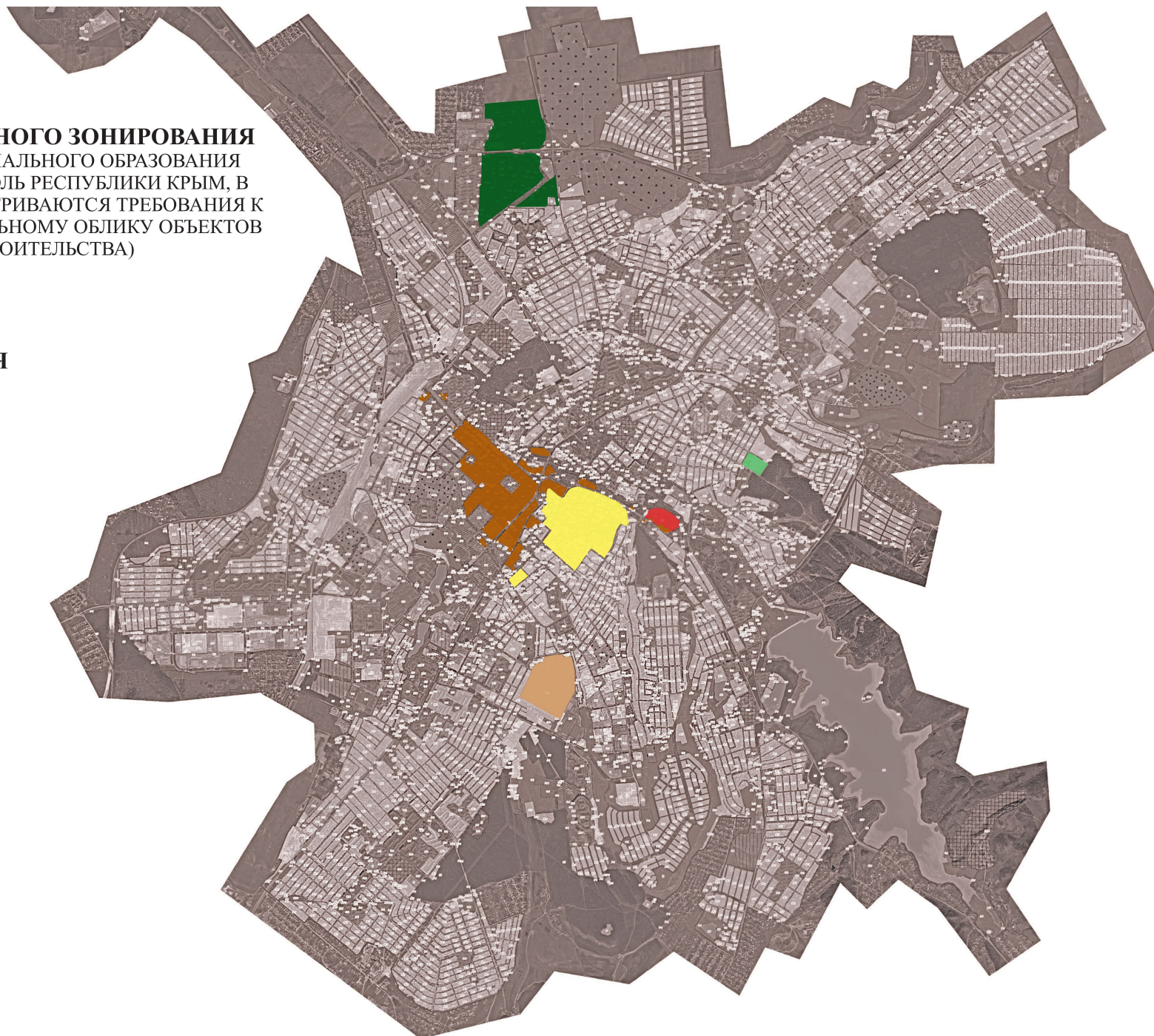
Приложение № 2
к решению 45-й сессии
а Симферопольского городского совета
от 30.04.2021 № 361

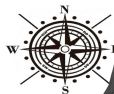
[illegible]

КАРТА ГРАДОСТРОИТЕЛЬНОГО ЗОНИРОВАНИЯ
(КАРТА ТЕРРИТОРИЙ МУНИЦИПАЛЬНОГО ОБРАЗОВАНИЯ
ГОРОДСКОЙ ОКРУГ СИМФЕРОПОЛЬ РЕСПУБЛИКИ КРЫМ, В
ГРАНИЦАХ КОТОРЫХ ПРЕДУСМАТРИВАЮТСЯ ТРЕБОВАНИЯ К
АРХИТЕКТУРНО-ГРАДОСТРОИТЕЛЬНОМУ ОБЛИКУ ОБЪЕКТОВ
КАПИТАЛЬНОГО СТРОИТЕЛЬСТВА)

УСЛОВНЫЕ ОБОЗНАЧЕНИЯ

- | | |
|---|----------|
|  | ЗОНА № 1 |
|  | ЗОНА № 2 |
|  | ЗОНА № 3 |
|  | ЗОНА № 4 |
|  | ЗОНА № 5 |
|  | ЗОНА № 6 |





ПРАВИЛА ЗЕМЛЕПОЛЬЗОВАНИЯ И ЗАСТРОЙКИ МУНИЦИПАЛЬНОГО ОБРАЗОВАНИЯ ГОРОДСКОЙ ОКРУГ СИМФЕРОПОЛЬ РЕСПУБЛИКИ КРЫМ


Карта градостроительного зонирования

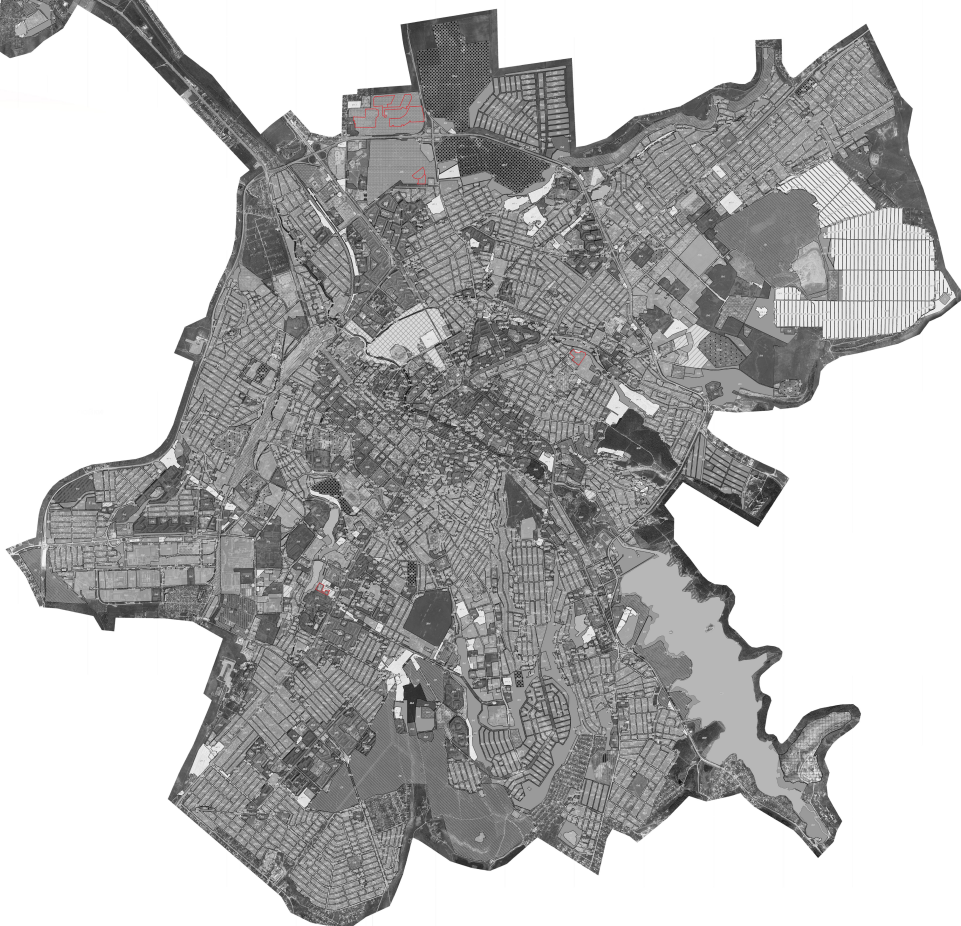
Карта территорий, в границах которых предусматривается осуществление комплексного развития территории

Приложение № 4
к решению ____-й сессии
Симферопольского городского совета
от ____ № ____

Приложение № 5
к решению 45-й сессии
Симферопольского городского совета
от 30.04.2021 № 361

УСЛОВНЫЕ ОБОЗНАЧЕНИЯ

 Зона комплексного развития территории



				Исходные материалы, использованные при подготовке карты градостроительного зонирования			
№ п/п	№ документа	Дата	Масштаб	Содержание	№ документа	Дата	Масштаб
1					2		
2					3		
3					4		
4					5		
5					6		
6					7		
7					8		
8					9		
9					10		
10					11		
11					12		
12					13		
13					14		
14					15		
15					16		
16					17		
17					18		
18					19		
19					20		
20					21		
21					22		
22					23		
23					24		
24					25		
25					26		
26					27		
27					28		
28					29		
29					30		
30					31		
31					32		
32					33		
33					34		
34					35		
35					36		
36					37		
37					38		
38					39		
39					40		
40					41		
41					42		
42					43		
43					44		
44					45		
45					46		
46					47		
47					48		
48					49		
49					50		
50					51		
51					52		
52					53		
53					54		
54					55		
55					56		
56					57		
57					58		
58					59		
59					60		
60					61		
61					62		
62					63		
63					64		
64					65		
65					66		
66					67		
67					68		
68					69		
69					70		
70					71		
71					72		
72					73		
73					74		
74					75		
75					76		
76					77		
77					78		
78					79		
79					80		
80					81		
81					82		
82					83		
83					84		
84					85		
85					86		
86					87		
87					88		
88					89		
89					90		
90					91		
91					92		
92					93		
93					94		
94					95		
95					96		
96					97		
97					98		
98					99		
99					100		

М 1:25 000

Схема градостроительного зонирования до внесения изменений для земельного участка, расположенного по адресу: Республика Крым, г. Симферополь, ул. Крылова, 174, кадастровый номер 90:22:010306:7905

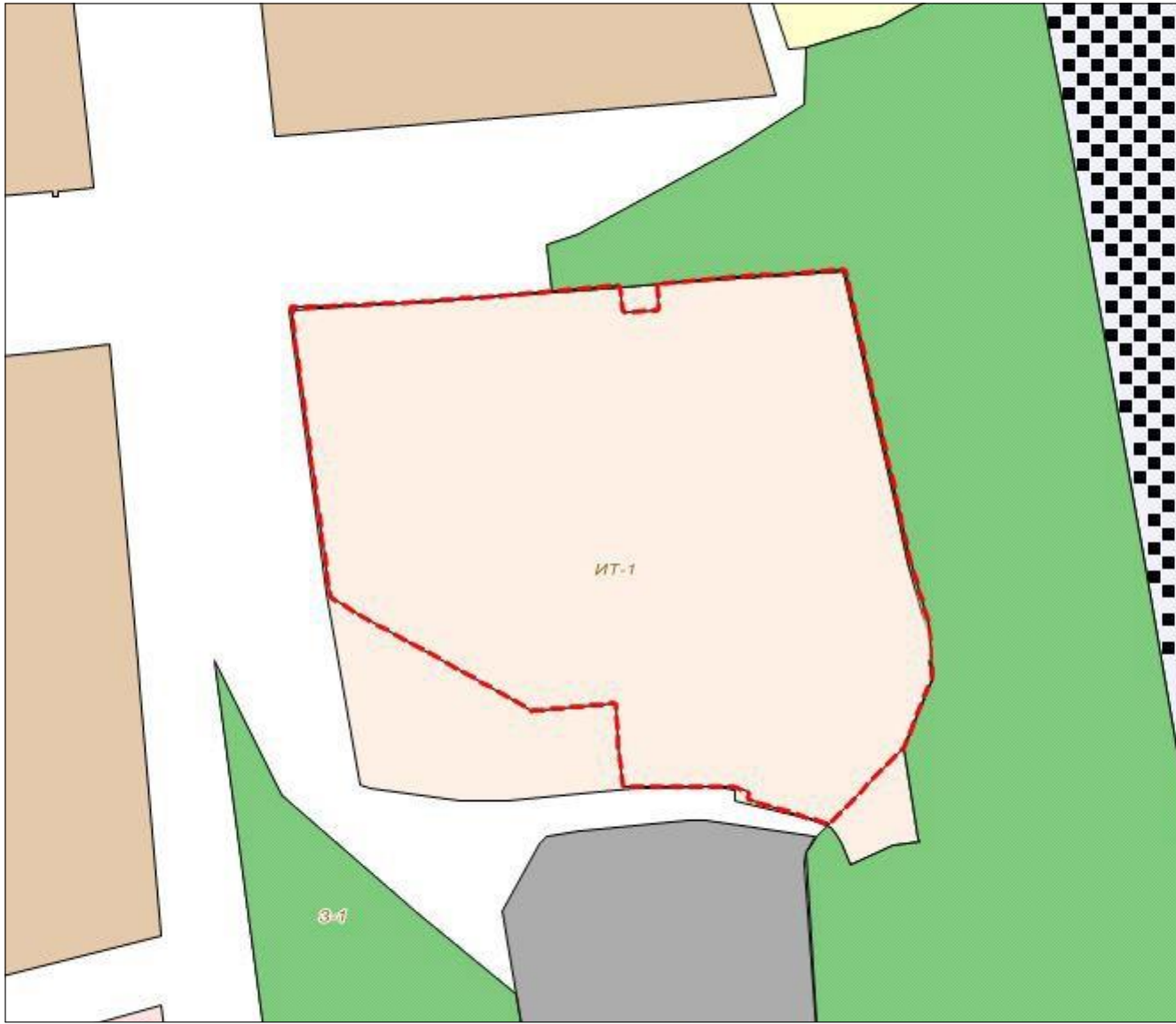
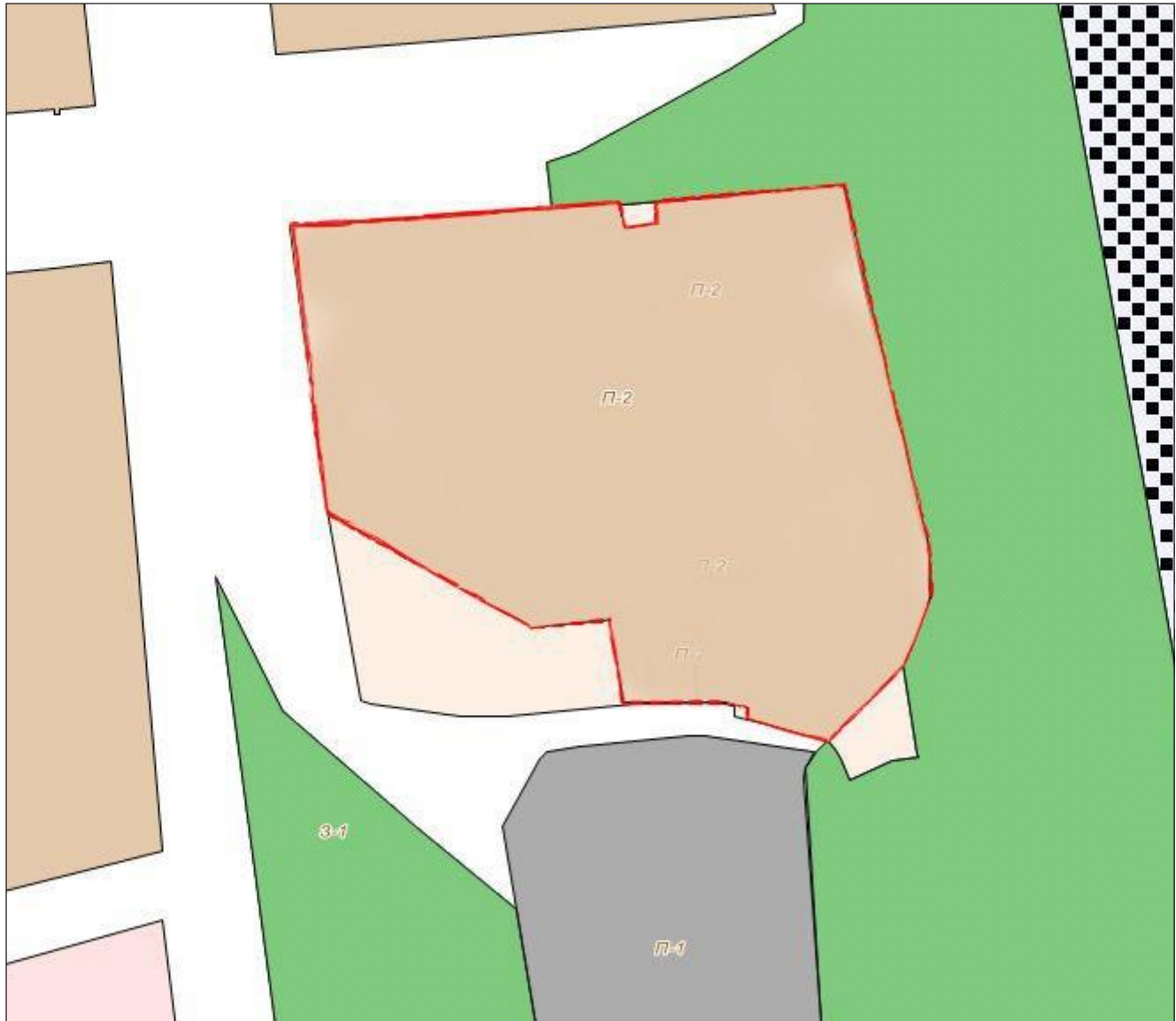


Схема градостроительного зонирования после внесения изменений для земельного участка, расположенного по адресу: Республика Крым, г. Симферополь, ул. Крылова, 174, кадастровый номер 90:22:010306:7905



Заместитель председателя Симферопольского городского совета		Н.В. Аксёнова
Начальник Муниципального казенного учреждения Департамент архитектуры и градостроительства администрации города Симферополя Республики Крым		К. Ю. Дьяченко

Схема градостроительного зонирования до внесения изменений для земельного участка, расположенного по адресу: Республика Крым, г. Симферополь, ул. Чукбурча, земельный участок 35, кадастровый номер 90:22:010220:636

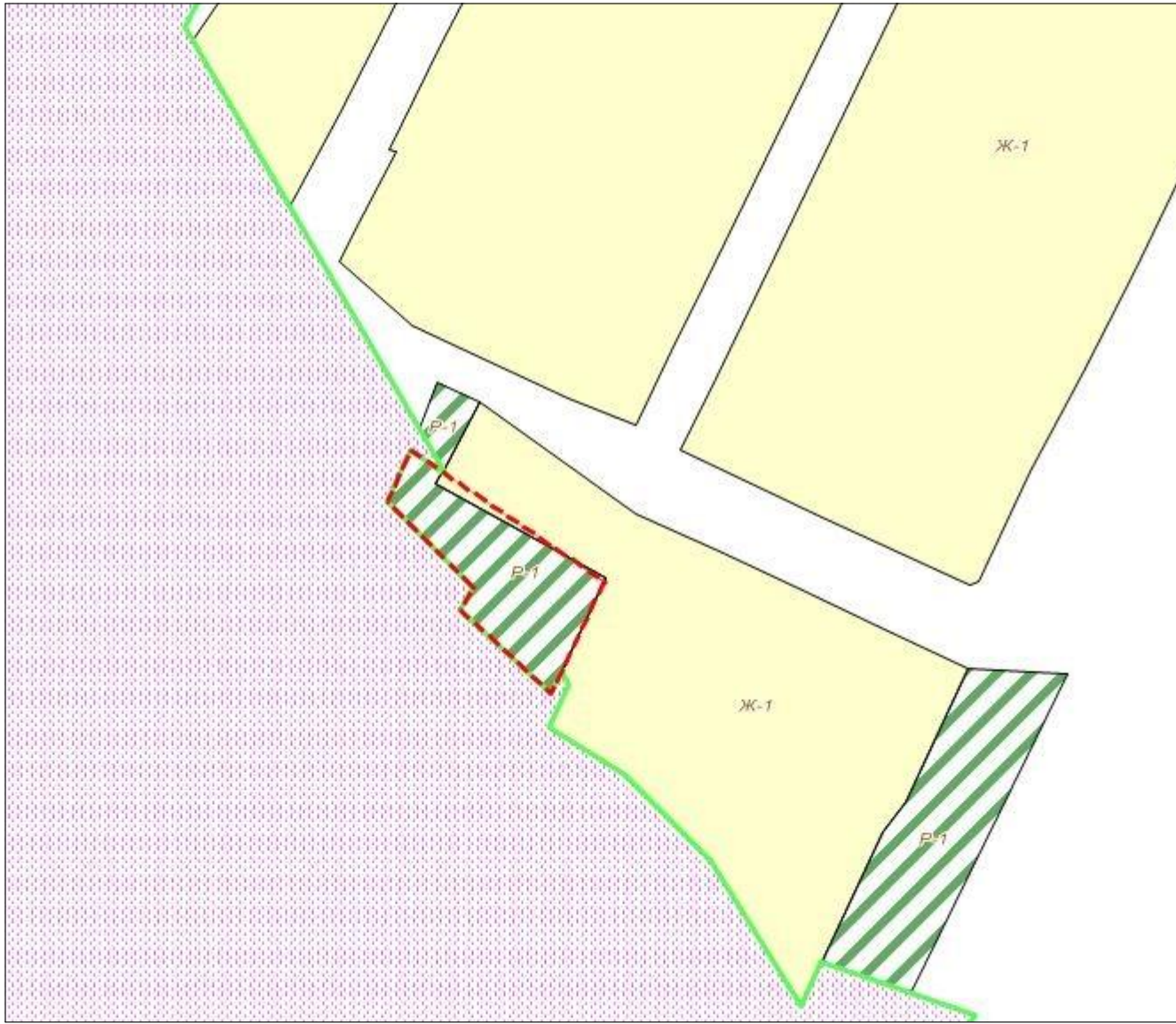


Схема градостроительного зонирования после внесения изменений для земельного участка, расположенного по адресу: Республика Крым, г. Симферополь, ул. Чукбурча, земельный участок 35, кадастровый номер 90:22:010220:636



Заместитель председателя Симферопольского городского совета		Н.В. Аксёнова
Начальник Муниципального казенного учреждения Департамент архитектуры и градостроительства администрации города Симферополя Республики Крым		К. Ю. Дьяченко

Схема градостроительного зонирования до внесения изменений для земельного участка, расположенного по адресу: Республика Крым, г. Симферополь, ул. Севастопольская, 219, кадастровый номер 90:22:010309:1253

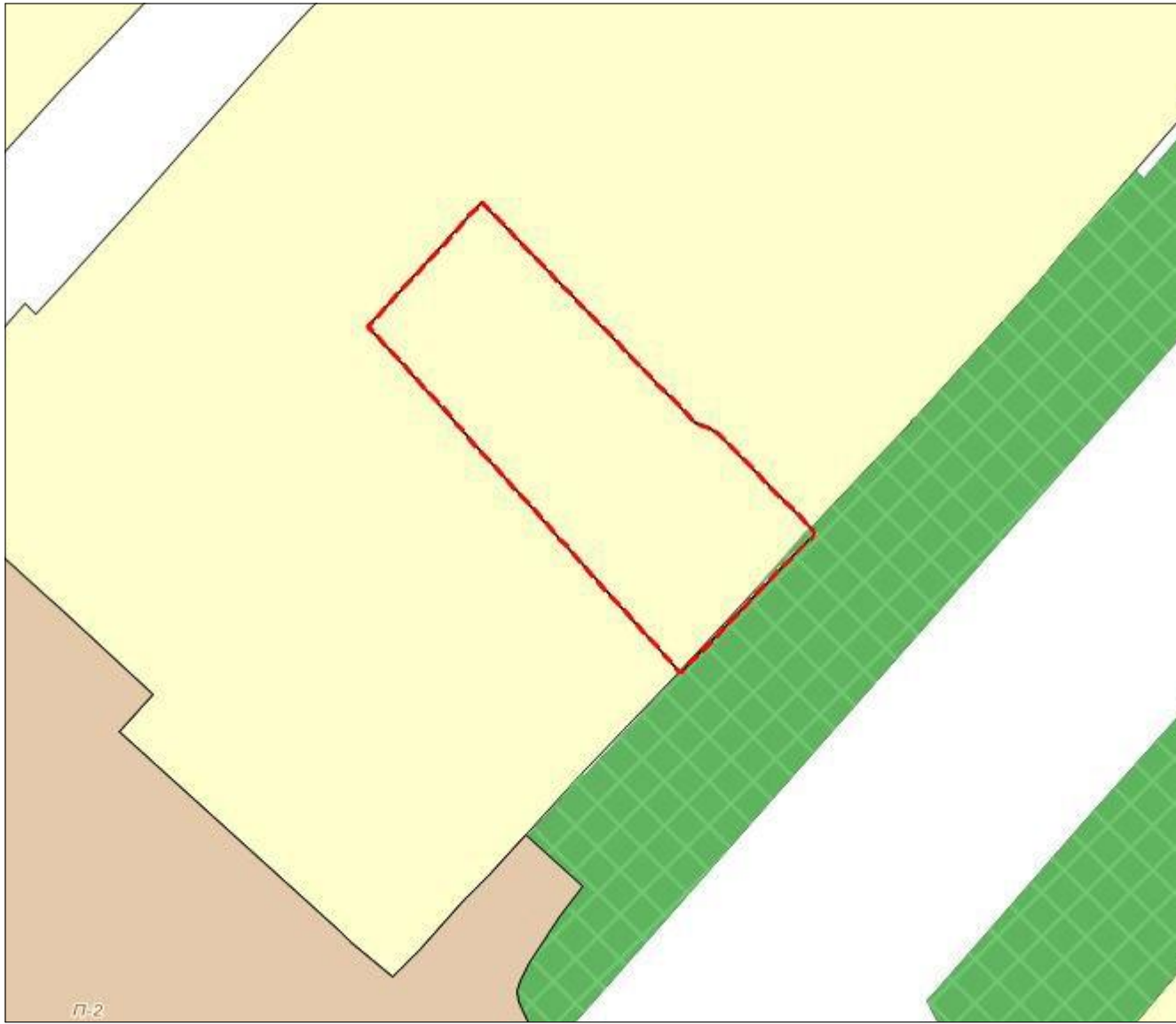
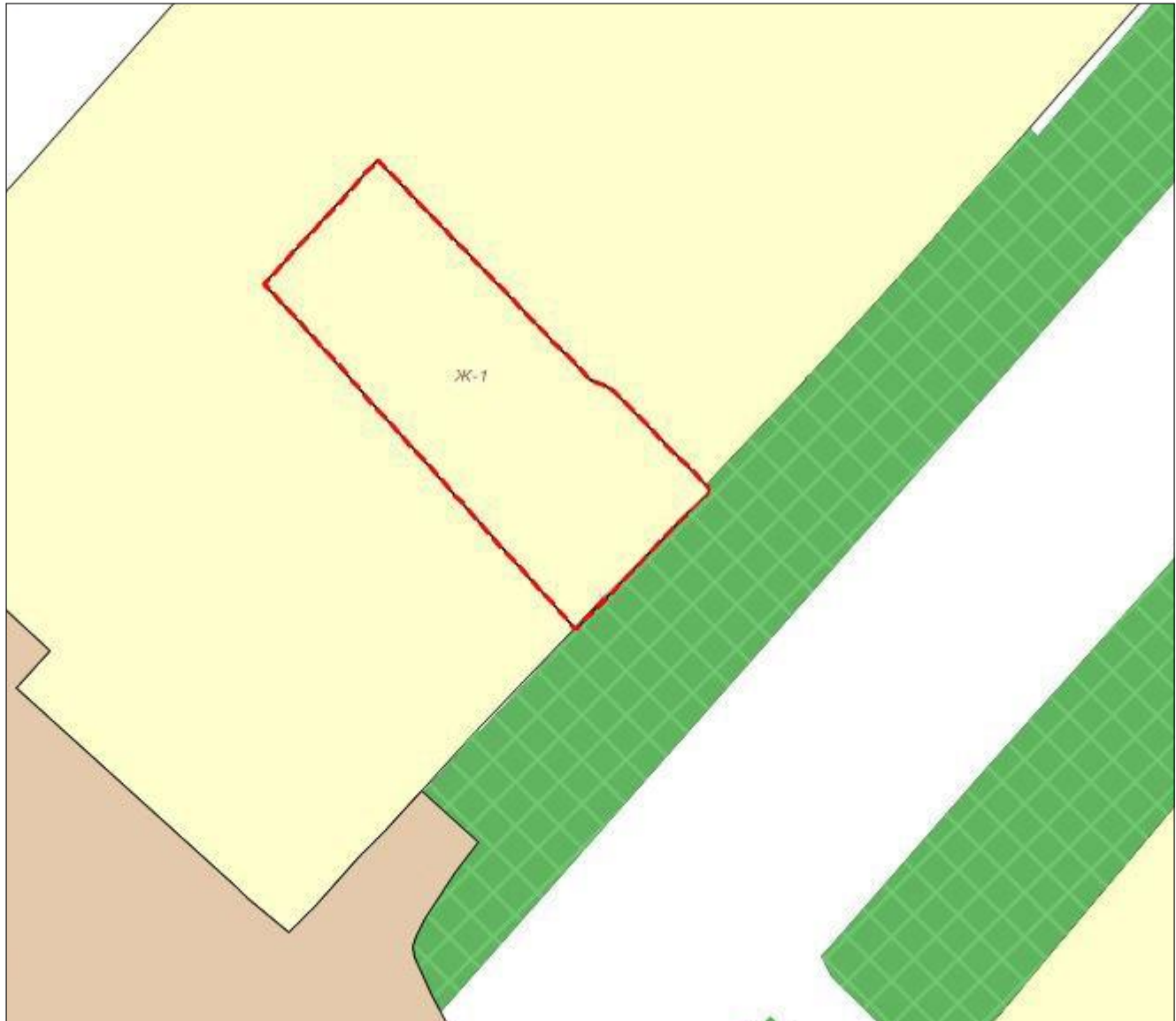


Схема градостроительного зонирования после внесения изменений для земельного участка, расположенного по адресу: Республика Крым, г. Симферополь, ул. Севастопольская, 219, кадастровый номер 90:22:010309:1253



Заместитель председателя Симферопольского городского совета		Н.В. Аксёнова
Начальник Муниципального казенного учреждения Департамент архитектуры и градостроительства администрации города Симферополя Республики Крым		К. Ю. Дьяченко