



**ОБЩЕСТВО С ОГРАНИЧЕННОЙ ОТВЕТСТВЕННОСТЬЮ  
«ВИЗАВИР»**

Саморегулируемая организация Ассоциация «Объединение  
градостроительных проектных организаций»  
(Регистрационный номер СРО-П-196-14022018)

Шифр проекта № 260923-39-3-ДПС  
Заказчик: ООО «МОНОЛИТ ПРОЕКТ»

**Внесение изменений в документацию по планировке территории  
с целью размещения объекта регионального значения «Территория  
перспективного развития многоквартирной многоэтажной жилой застройки в  
границах Чистенского, Перовского сельских поселений Симферопольского  
района и городского округа Симферополь Республики Крым»**

Проект межевания территории  
Основная (утверждаемая) часть

Раздел 1. Графическая часть  
ДПТ-ПМТ  
Том 3.1

г. Симферополь  
2024



**ОБЩЕСТВО С ОГРАНИЧЕННОЙ ОТВЕТСТВЕННОСТЬЮ  
«ВИЗАВИР»**

Саморегулируемая организация Ассоциация «Объединение  
градостроительных проектных организаций»  
(Регистрационный номер СРО-П-196-14022018)

Шифр проекта № 260923-39-3-ДПС  
Заказчик: ООО «МОНОЛИТ ПРОЕКТ»

**Внесение изменений в документацию по планировке территории  
с целью размещения объекта регионального значения «Территория  
перспективного развития многоквартирной многоэтажной жилой застройки в  
границах Чистенского, Перовского сельских поселений Симферопольского  
района и городского округа Симферополь Республики Крым»**

Проект межевания территории  
Основная (утверждаемая) часть

Раздел 1. Графическая часть  
ДПТ-ПМТ  
Том 3.1

Генеральный директор

Главный инженер проекта



Максимова В.И.

Шевченко В.И.

г. Симферополь  
2024

## СОСТАВ ДОКУМЕНТАЦИИ ПО ПЛАНИРОВКЕ ТЕРРИТОРИИ

Номер тома	Обозначение	Наименование	Примечание
1	2	3	4
<b>1. Проект планировки территории. Основная (утверждаемая) часть</b>			
Том 1.1	260923-39-3-ДПС-ППТ.1.1	Раздел 1. Графическая часть	
Том 1.2	260923-39-3-ДПС-ППТ.1.2	Раздел 2. Текстовая часть	
<b>2. Проект планировки территории. Материалы по обоснованию</b>			
Том 2.1	260923-39-3-ДПС-ППТ.2.1	Раздел 1. Графическая часть	
Том 2.2	260923-39-3-ДПС-ППТ.2.2	Раздел 2. Текстовая часть	
Том 2.3	260923-39-3-ДПС-ППТ.2.3	Инженерно-геодезические изыскания	
<b>3. Проект межевания территории. Основная (утверждаемая) часть</b>			
Том 3.1	260923-39-3-ДПС-ПМТ.3.1	Раздел 1. Графическая часть	
Том 3.2	260923-39-3-ДПС-ПМТ.3.2	Раздел 2. Текстовая часть	
<b>4. Проект межевания территории. Материалы по обоснованию</b>			
Том 4.1	260923-39-3-ДПС-ПМТ.4.1	Раздел 1. Графическая часть	
Том 4.2	260923-39-3-ДПС-ПМТ.4.2	Раздел 2. Текстовая часть	

Чертеж межевания территории (1 этап),  
М 1:2000

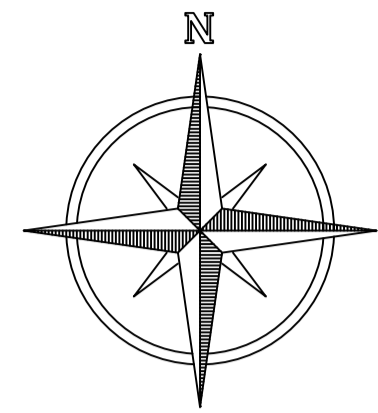
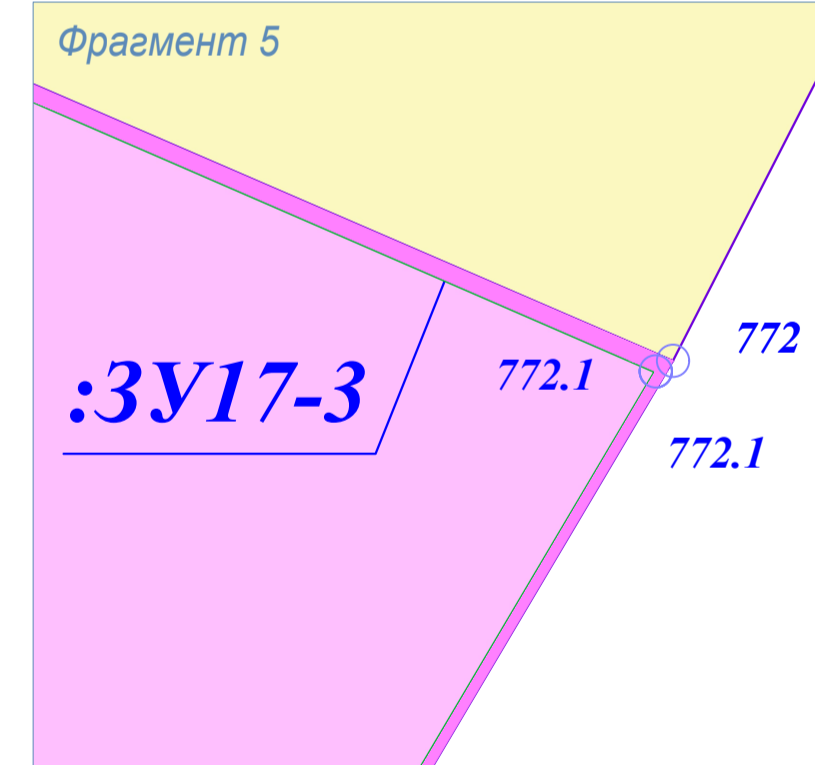
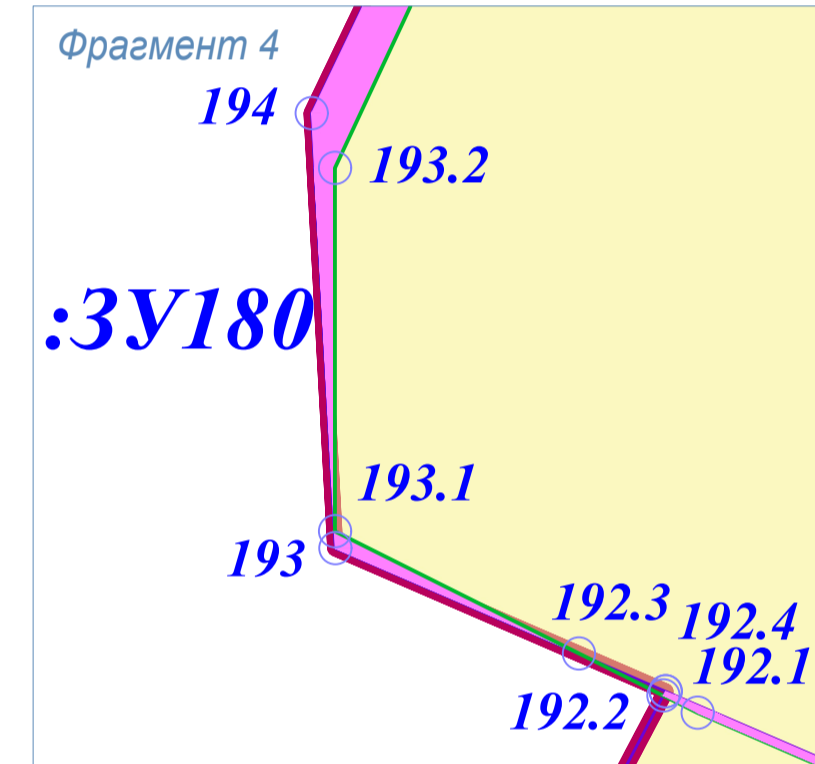
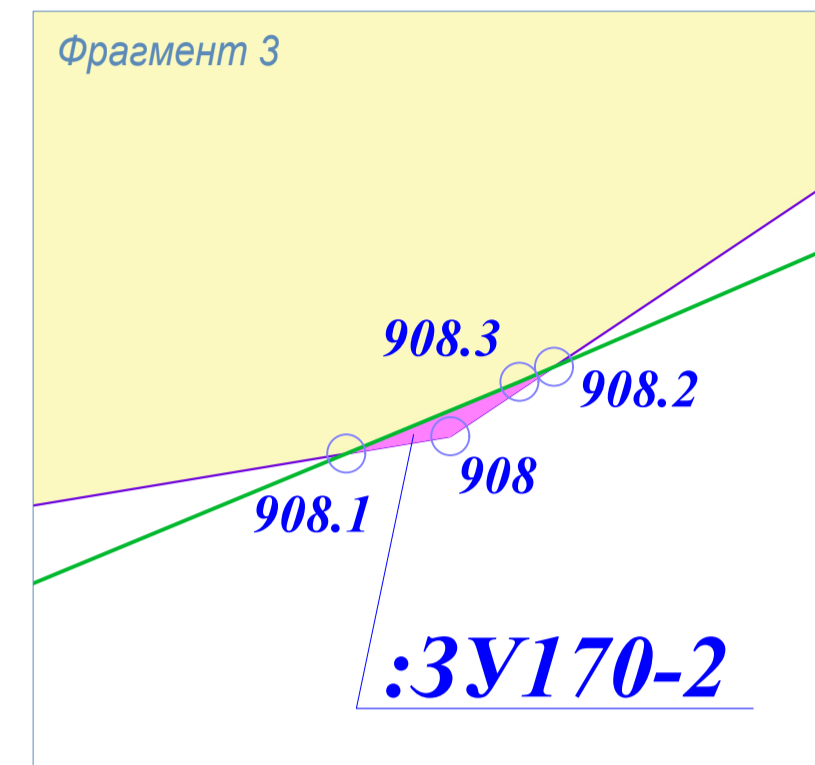
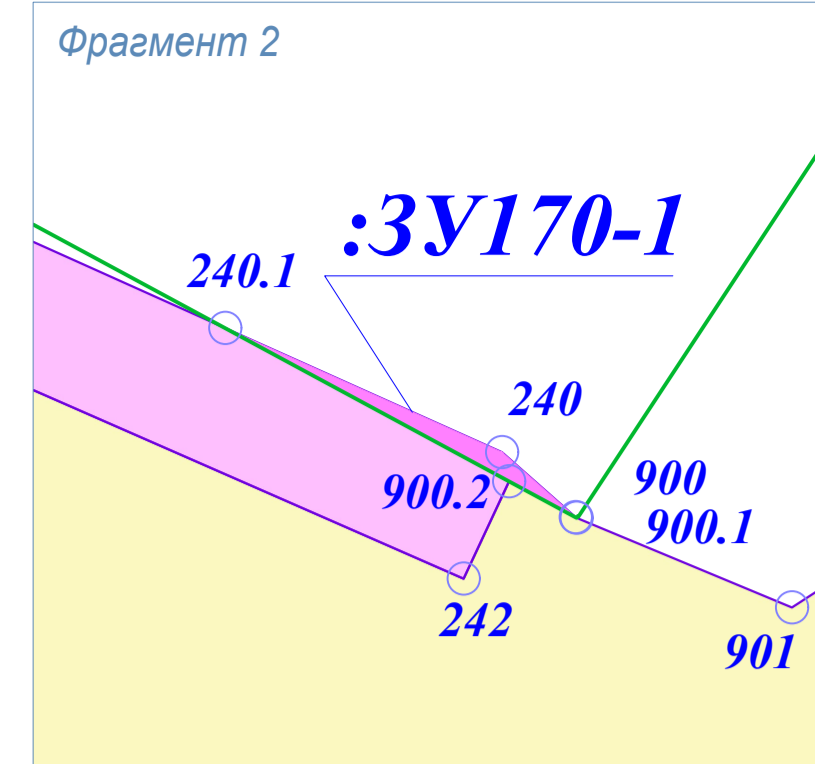
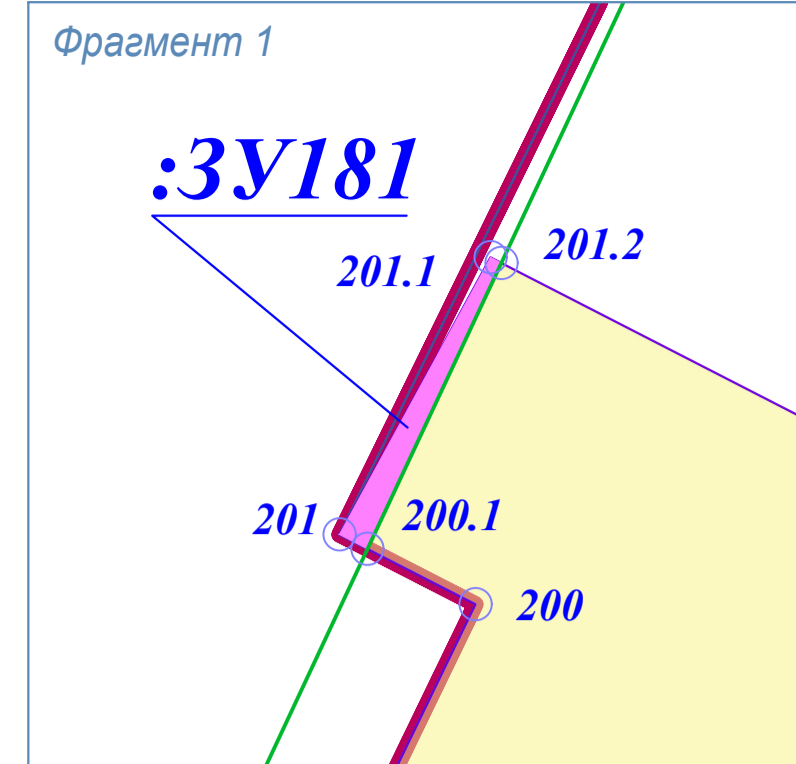
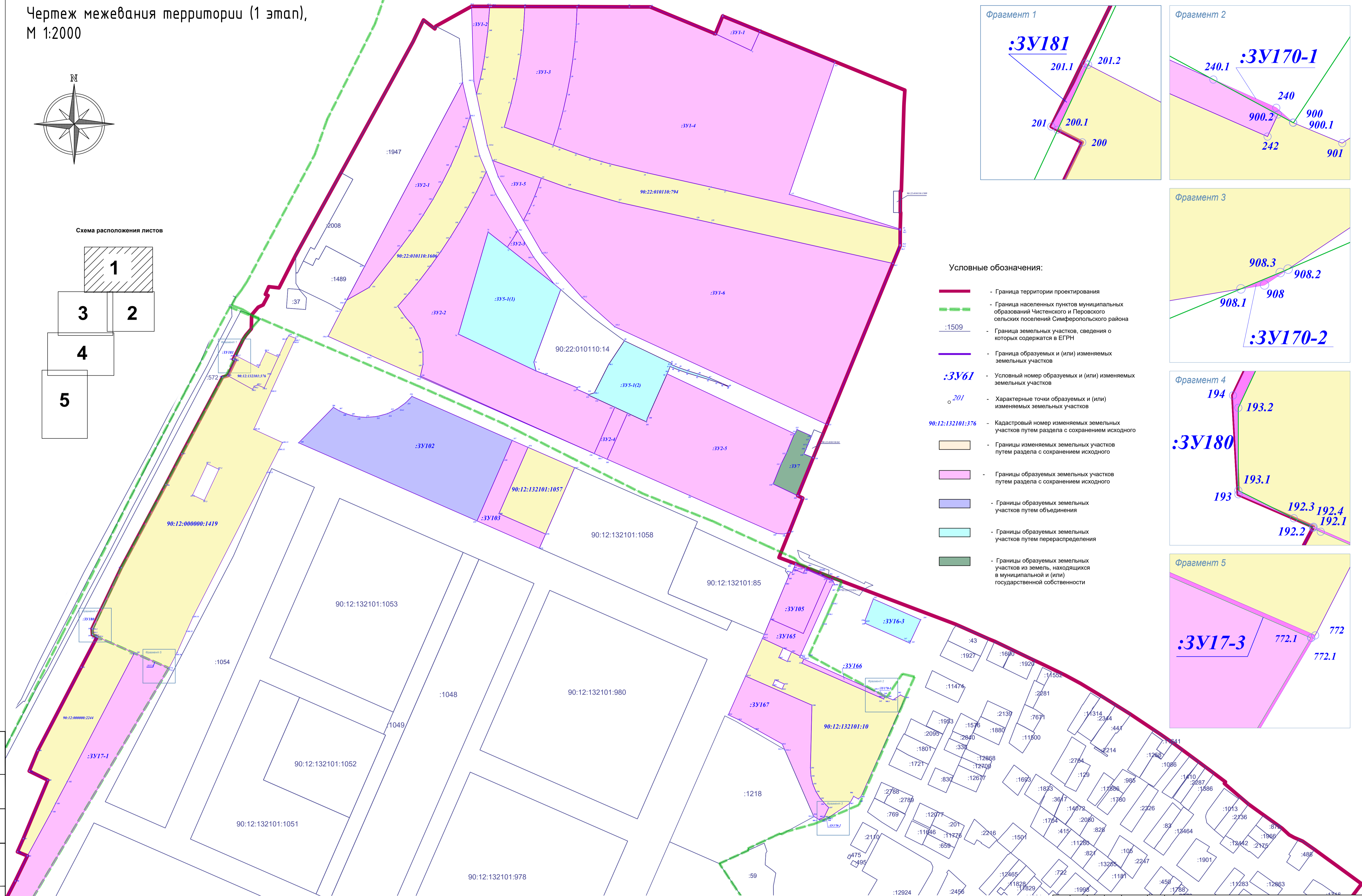
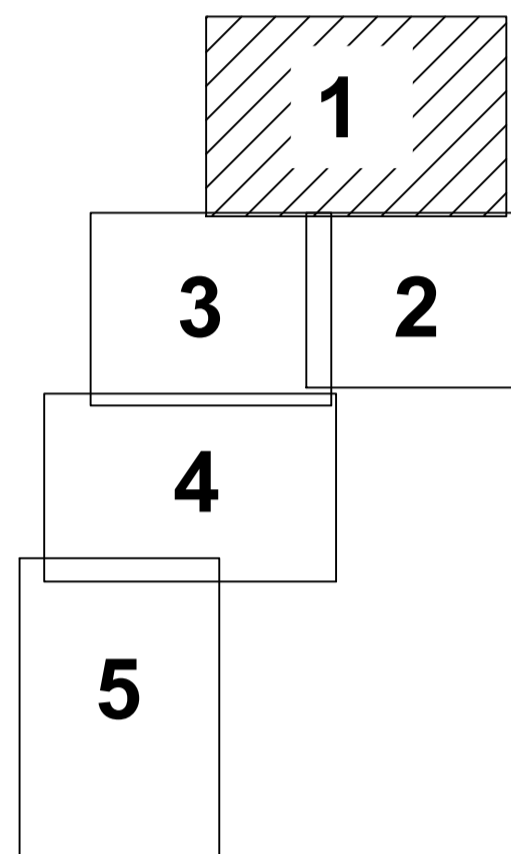


Схема расположения листов



- Условные обозначения:
- - Граница территории проектирования
  - - - - Граница населенных пунктов муниципальных образований Чистенского и Перовского сельских поселений Симферопольского района
  - - Граница земельных участков, сведения о которых содержатся в ЕГРН
  - - Граница образуемых и (или) изменяемых земельных участков
  - :3У61** - Условный номер образуемых и (или) изменяемых земельных участков
  - **201** - Характерные точки образуемых и (или) изменяемых земельных участков
  - 90:12:132101:376** - Кадастровый номер изменяемых земельных участков путем раздела с сохранением исходного
  - Границы изменяемых земельных участков путем раздела с сохранением исходного
  - Границы образуемых земельных участков путем раздела с сохранением исходного
  - Границы образуемых земельных участков путем объединения
  - Границы образуемых земельных участков путем перераспределения
  - Границы образуемых земельных участков из земель, находящихся в муниципальной (или) государственной собственности

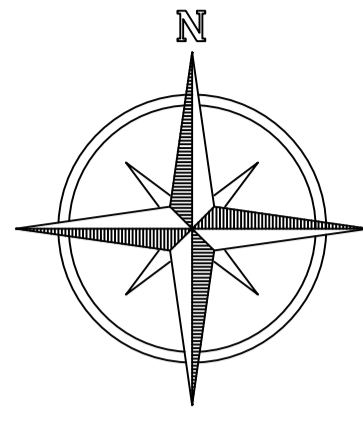
линия совмещения с листом 3

линия совмещения с листом 2

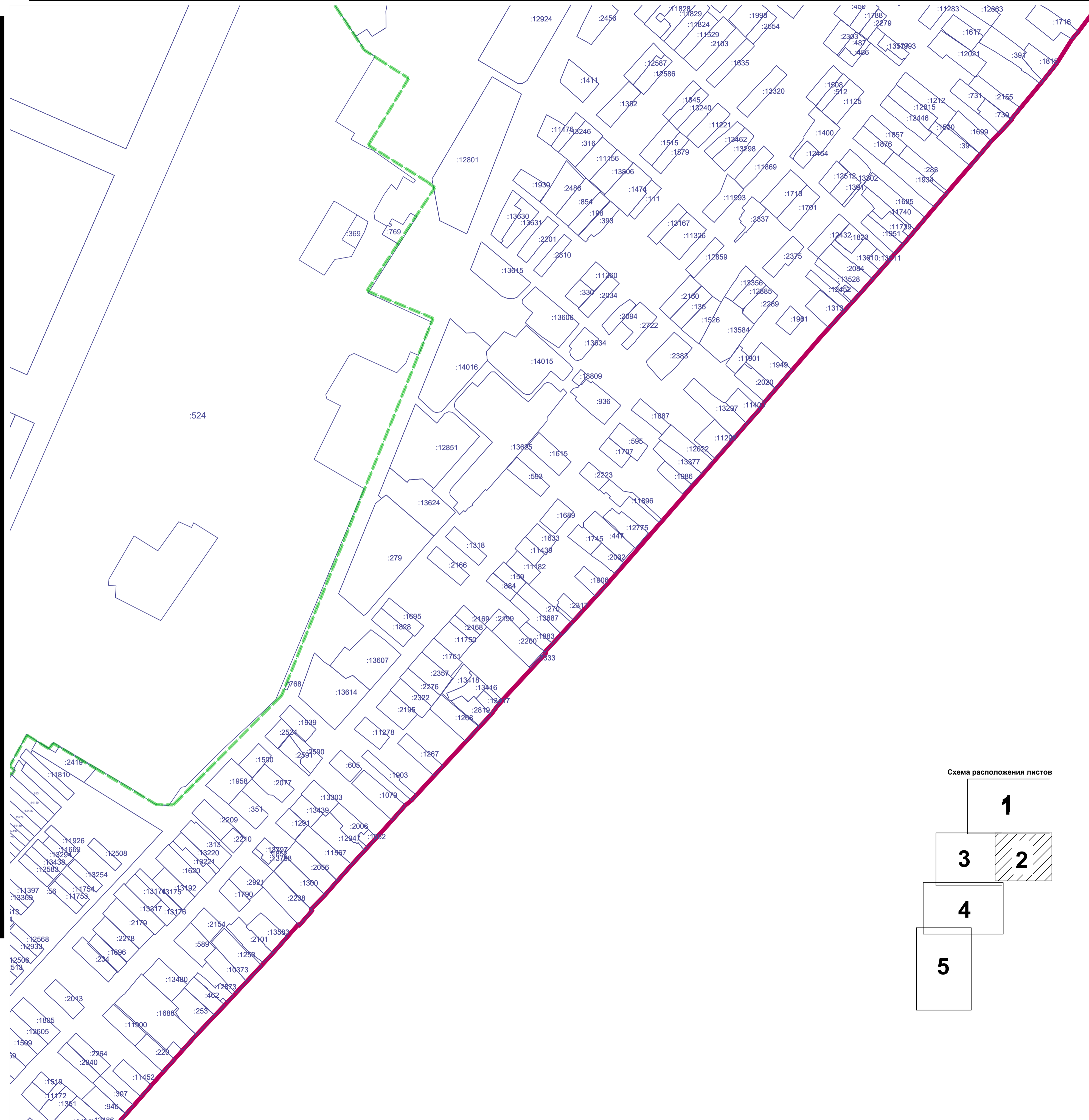
\* Примечание: перечень и сведения о площади образуемых и (или) изменяемых земельных участков, в том числе возможные способы их образования, разрешенное использование и координаты характерных точек приведены в Томе 3.2 Раздел 2 Текстовая часть ДПТ-ПМТ.

Составлено:	
Дата:	
Лист:	
Всего листов:	

260923-39-3-ДПС				
Внесение изменений в документацию по планировке территории с целью размещения объекта регионального значения «Территория перспективного развития многоэтажной жилой застройки в границах Чистенского, Перовского сельских поселений Симферопольского района и городского округа Симферополь Республики Крым»				
Изм.	Кол.уч.	Лист	№ док.	Дата
Директор	Максимова И.			2024
ГИП	Шевченко И.В.			2024
ГАП	Максимова И.			2024
Выполнил	Чубова О.Л.			2024
Основная (утвержденная) часть				
Статус	Лист	Листов		
ПМТ	1	23		
Чертеж межевания территории (1 этап), М 1:2000.				
000 "Визавир"				



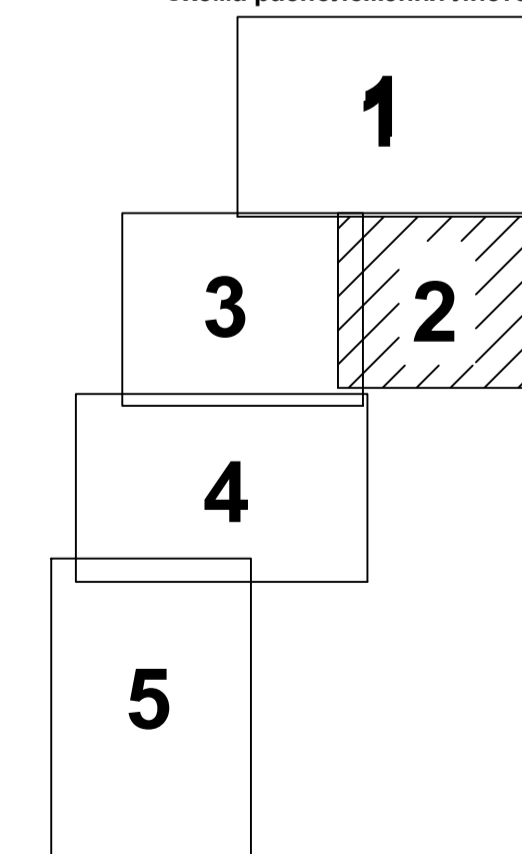
линия совмещения с листом 3



Условные обозначения:

- Граница территории проектирования
- Граница населенных пунктов муниципальных образований Чистенского и Перовского сельских поселений Симферопольского района
- Граница земельных участков, сведения о которых содержатся в ЕГРН
- Граница образуемых и (или) изменяемых земельных участков
- Условный номер образуемых и (или) изменяемых земельных участков
- Характерные точки образуемых и (или) изменяемых земельных участков
- Кадастровый номер изменяемых земельных участков путем раздела с сохранением исходного
- Границы изменяемых земельных участков путем раздела с сохранением исходного
- Границы образуемых земельных участков путем раздела с сохранением исходного
- Границы образуемых земельных участков путем объединения
- Границы образуемых земельных участков путем перераспределения
- Границы образуемых земельных участков из земель, находящихся в муниципальной и (или) государственной собственности

Схема расположения листов

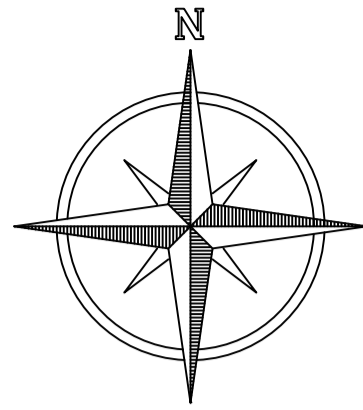


\* Примечание: перечень и сведения о площади образуемых и (или) изменяемых земельных участков, в том числе возможные способы их образования, разрешенное использование и координаты характерных точек приведены в Томе 3.2 Раздел 2 Текстовая часть ДПТ-ПМТ.

Составлено:	
Дата: № листа:	Взам. инв. №
Листов: № листа:	

260923-39-3-ДПС				
Внесение изменений в документацию по планировке территории с целью размещения объекта регионального значения «Территория перспективного развития многоэтапной жилой застройки в границах Чистенского, Перовского сельских поселений Симферопольского района и городского округа Симферополь Республики Крым»				
Изм.	Кол.уч.	Лист	№ док.	Дата
Директор	Максимова И.В.	2024		
ГИП	Шевченко И.В.	2024		
ГАП	Максимова И.В.	2024		
Выполнил	Чубова О.Л.	2024		
Основная (утвержденная) часть				Страниц
Чертеж межевания территории (1 этап), М 1:2000.				Лист
				Листов
				000 "Визавир"

Чертеж межевания территории (1 этап),  
М 1:2000

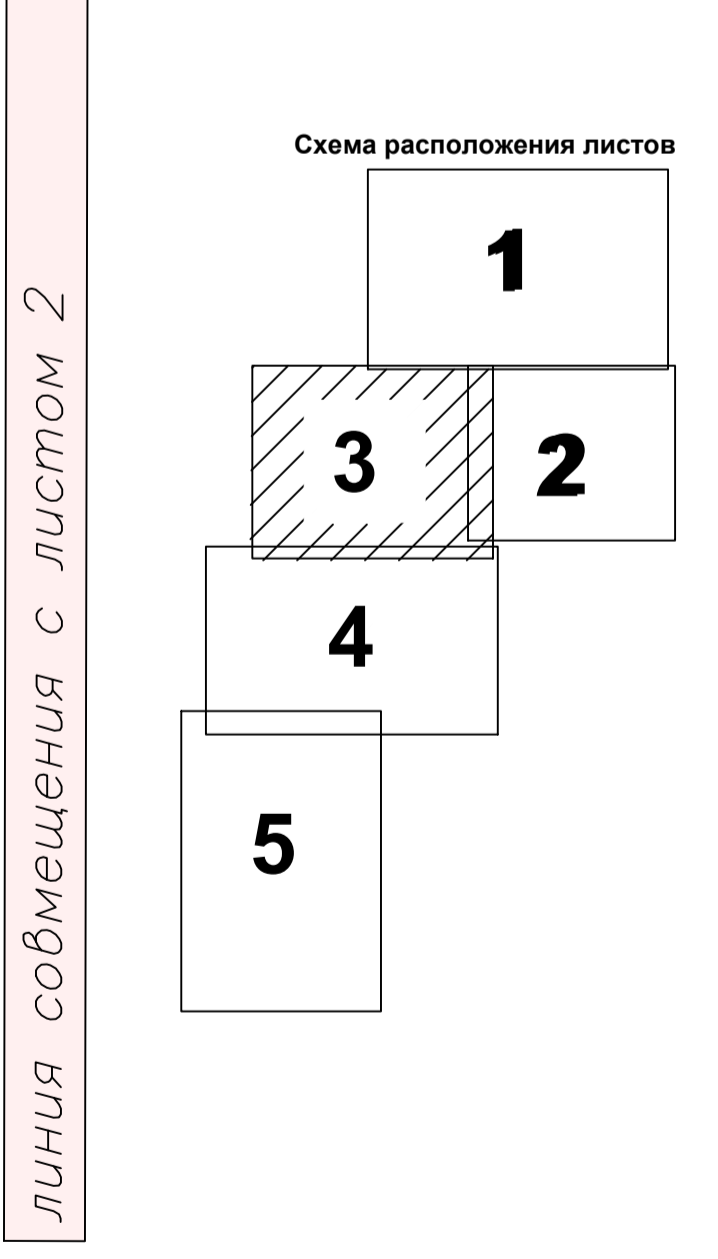
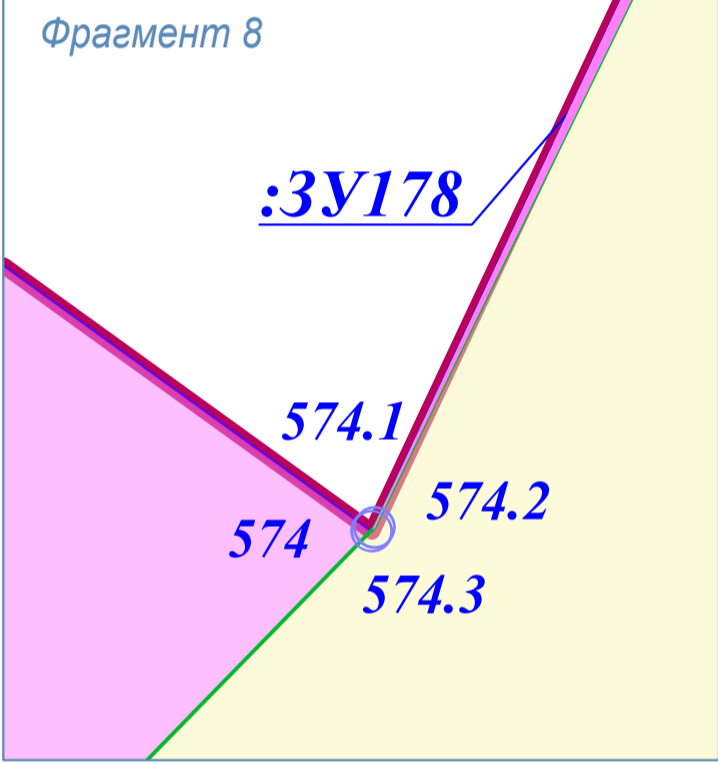
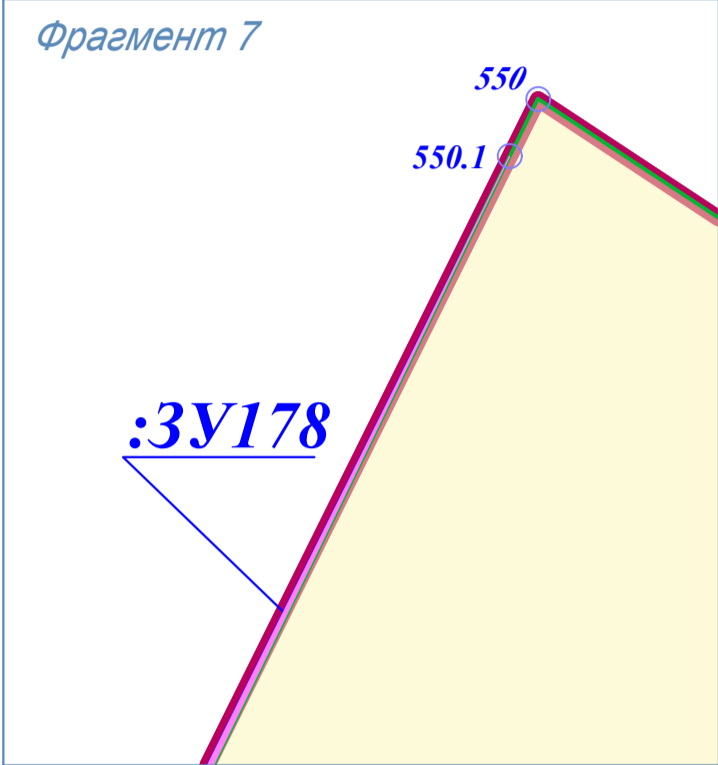
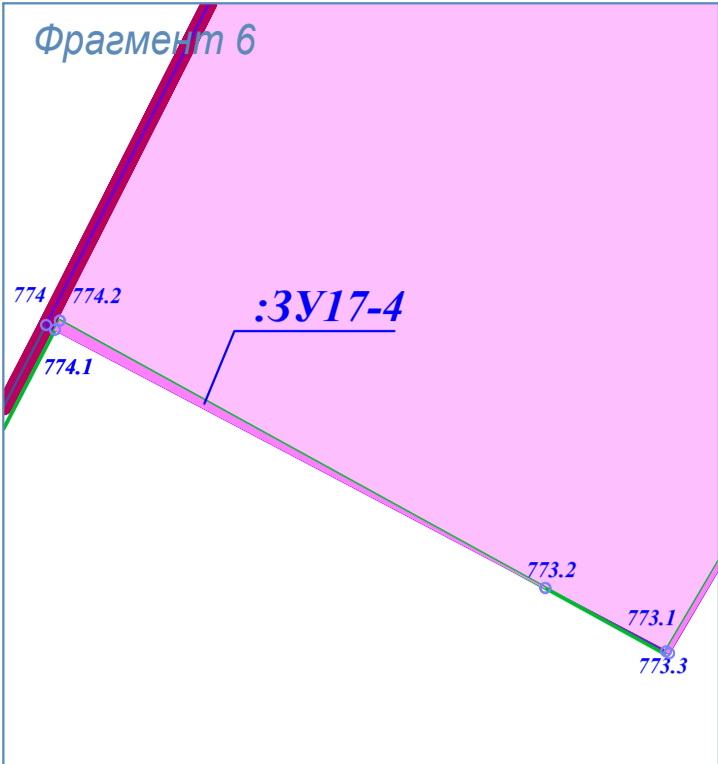


Условные обозначения:

- - Граница территории проектирования
- - - - Граница населенных пунктов муниципальных образований Чистенского и Перовского сельских поселений Симферопольского района
- - - :1509 - Граница земельных участков, сведения о которых содержатся в ЕГРН
- - Граница образуемых и (или) изменяемых земельных участков
- :ЗУ61 - Условный номер образуемых и (или) изменяемых земельных участков
- 201 - Характерные точки образуемых и (или) изменяемых земельных участков
- 90:12:132101:376 - Кадастровый номер изменяемых земельных участков путем раздела с сохранением исходного
- Границы изменяемых земельных участков путем раздела с сохранением исходного
- Границы образуемых земельных участков путем раздела с сохранением исходного
- Границы образуемых земельных участков путем объединения
- Границы образуемых земельных участков путем перераспределения
- Границы образуемых земельных участков из земель, находящихся в муниципальной и (или) государственной собственности

\*Примечание: перечень и сведения о площади образуемых и (или) изменяемых земельных участков, в том числе возможные способы их образования, разрешенное использование и координаты характерных точек приведены в Томе 3.2 Раздел 2 Текстовая часть ДПТ-ПМТ.

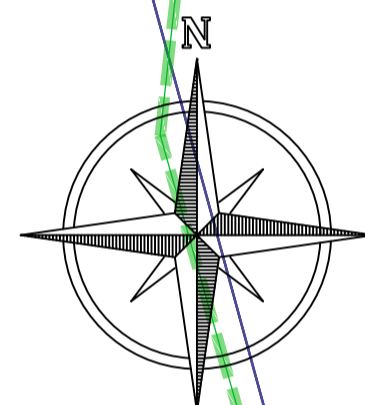
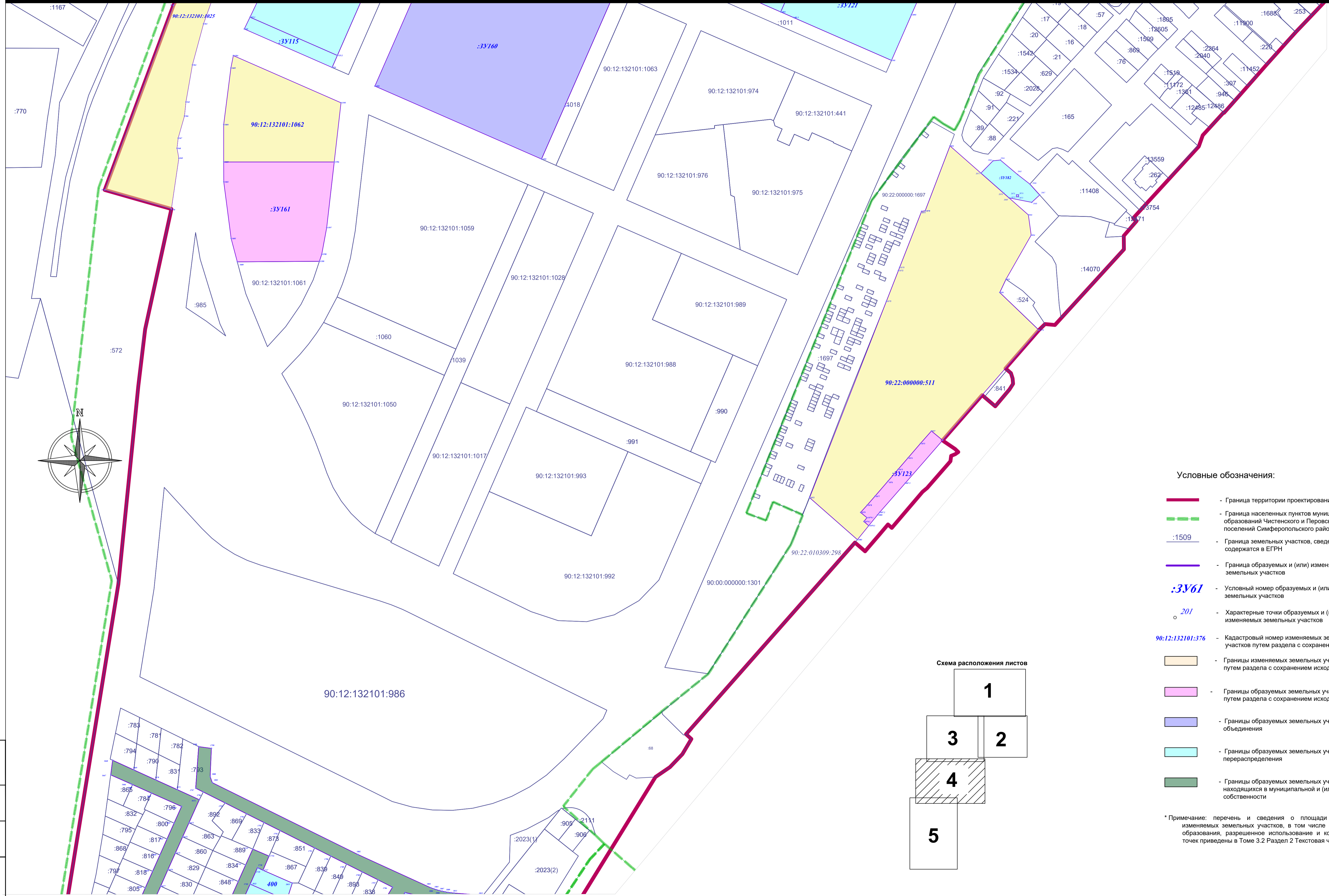
линия совмещения с листом 1



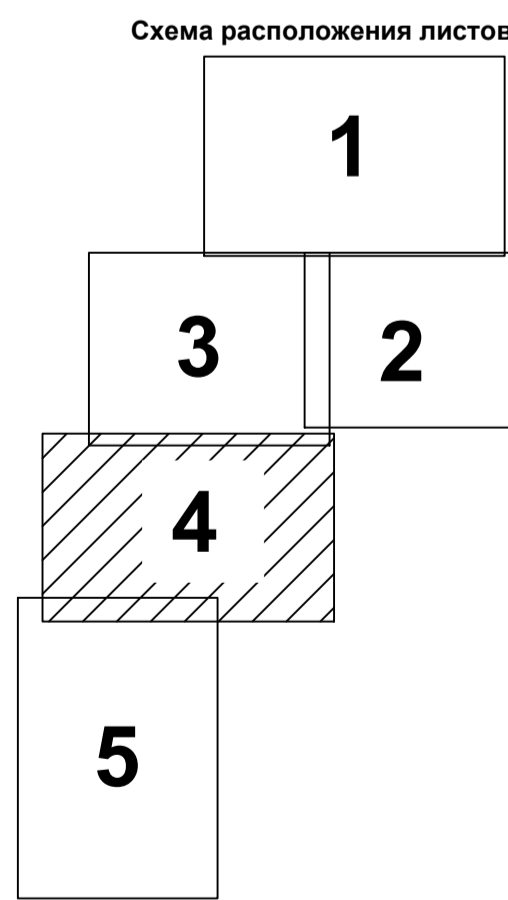
линия совмещения с листом 4

Составлено:	
Проверено:	
Дата:	
Лист:	
Всего листов:	

260923-39-3-ДПС					Внесение изменений в документацию по планировке территории с целью размещения объекта регионального значения «Территория перспективного развития многоэтажной многоквартирной жилой застройки в границах Чистенского, Перовского сельских поселений Симферопольского района и городского округа Симферополь Республики Крым»				
Изм.	Жолуч.	Лист	№ док.	Повл.	Дата	Основная (утверждаемая) часть	Стадия	Лист	Листов
Директор	Максимова В.И.				2024		ПМТ	3	23
ГИП	Шевченко И.В.				2024				
ГАП	Максимова В.И.				2024				
Выполнил	Чубова О.Л.				2024	Чертеж межевания территории (1 этап), М 1:2000.	000 "Визавир"		



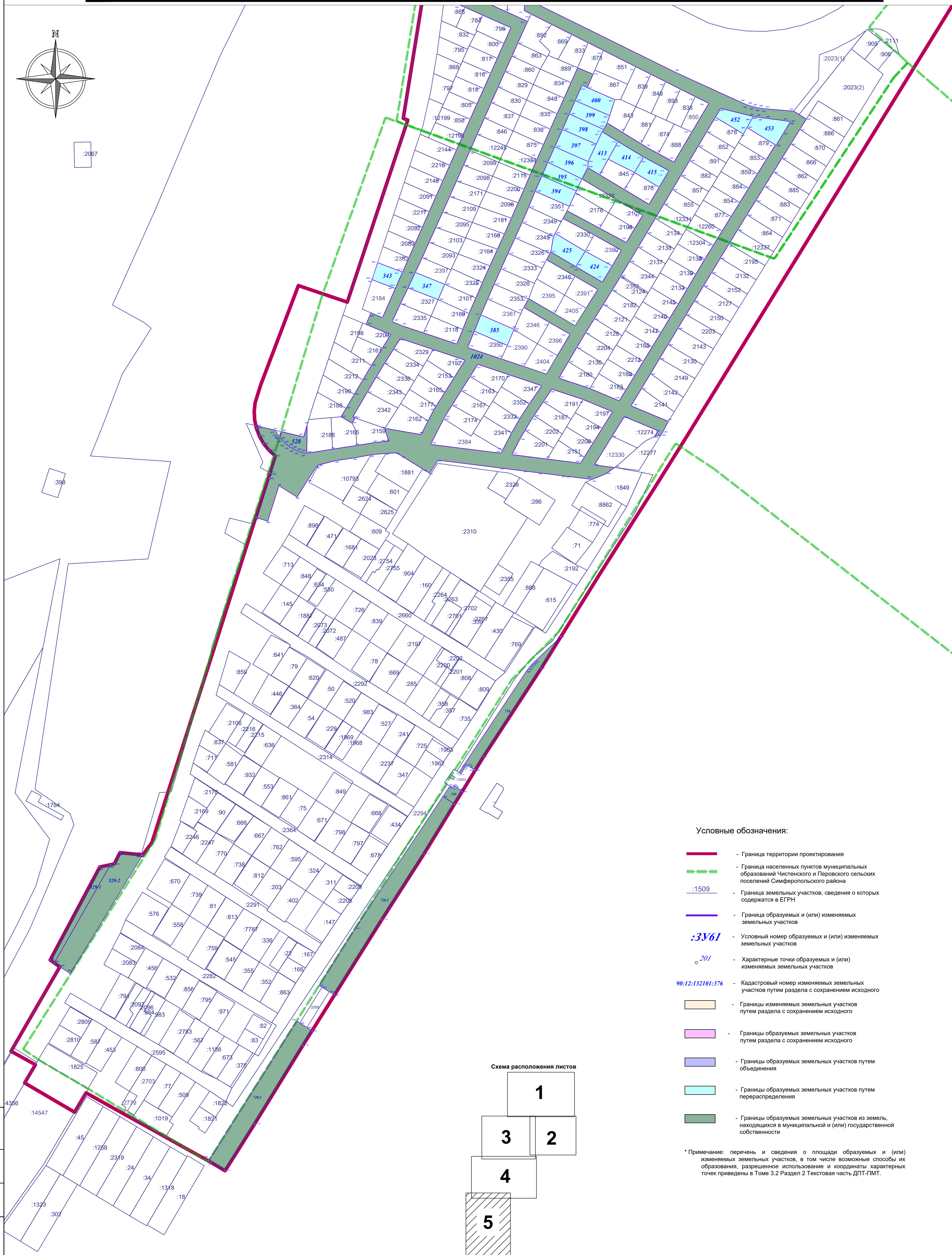
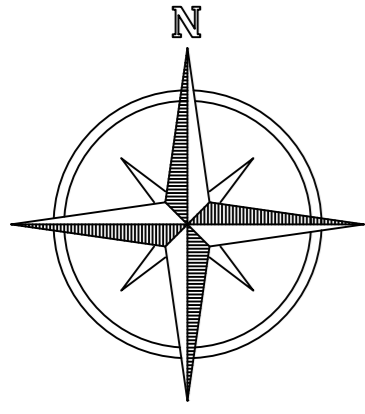
- Условные обозначения:**
- Граница территории проектирования
  - Граница населенных пунктов муниципальных образований Чистенского и Перовского сельских поселений Симферопольского района
  - Граница земельных участков, сведения о которых содержатся в ЕГРН
  - Граница образуемых и (или) изменяемых земельных участков
  - :3У61 - Условный номер образуемых и (или) изменяемых земельных участков
  - 201 - Характерные точки образуемых и (или) изменяемых земельных участков
  - 90:12:132101:376 - Кадастровый номер изменяемых земельных участков путем раздела с сохранением исходного
  - Границы образуемых земельных участков путем раздела с сохранением исходного
  - Границы образуемых земельных участков путем раздела с сохранением исходного
  - Границы образуемых земельных участков путем объединения
  - Границы образуемых земельных участков путем перераспределения
  - Границы образуемых земельных участков из земель, находящихся в муниципальной и (или) государственной собственности



\* Примечание: перечень и сведения о площади образуемых и (или) изменяемых земельных участков, в том числе возможные способы их образования, разрешенное использование и координаты характерных точек приведены в Томе 3.2 Раздел 2 Текстовая часть ДПТ-ПМТ.

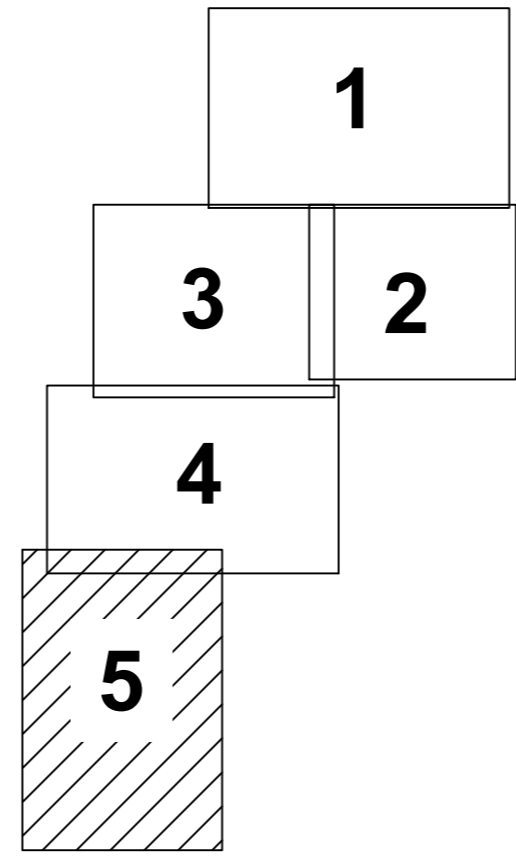
Составлено:	
Дата:	
Лист:	
Всего листов:	

260923-39-3-ДПС					
Внесение изменений в документацию по планировке территории с целью размещения объекта регионального значения «Территория перспективного развития многоэтажной жилой застройки в границах Чистенского, Перовского сельских поселений Симферопольского района и городского округа Симферополь Республики Крым»					
Изм.	Кол-во	Лист	№ док.	Повл.	Дата
Директор	Максимова И.				2024
ГИП	Шевченко И.В.				2024
ГАП	Максимова И.				2024
Выполнил	Чубова О.Л.				2024
Основная (утвержденная) часть				Стадия	Лист
				ПМТ	4 / 23
Чертеж межевания территории (1 этап), М 1:2000.				000 "Визавир"	



- Условные обозначения:**
- - Граница территории проектирования
  - - - - Граница населенных пунктов муниципальных образований Чистенского и Перовского сельских поселений Симферопольского района
  - - Граница земельных участков, сведения о которых содержатся в ЕГРН
  - - Граница образуемых и (или) изменяемых земельных участков
  - 3361 - Условный номер образуемых и (или) изменяемых земельных участков
  - 201 - Характерные точки образуемых и (или) изменяемых земельных участков
  - 90:12:132101:376 - Кадастровый номер изменяемых земельных участков путем раздела с сохранением исходного
  - Границы изменяемых земельных участков путем раздела с сохранением исходного
  - Границы образуемых земельных участков путем раздела с сохранением исходного
  - Границы образуемых земельных участков путем объединения
  - Границы образуемых земельных участков путем перераспределения
  - Границы образуемых земельных участков из земель, находящихся в муниципальной и (или) государственной собственности

Схема расположения листов



\* Примечание: перечень и сведения о площади образуемых и (или) изменяемых земельных участков, в том числе возможные способы их образования, разрешенное использование и координаты характерных точек приведены в Томе 3.2 Раздел 2 Текстовая часть ДПТ-ПМТ.

Имя, Фамилия, Инициалы	Дата
Имя, Фамилия, Инициалы	Дата

				260923-39-3-ДПС			
Внесение изменений в документацию по планировке территории с целью размещения объекта регионального значения «Территория перспективного развития многоэтажной малоэтажной жилой застройки в границах Чистенского, Перовского сельских поселений Симферопольского района и городского округа Симферополь Республики Крым»							
Изм.	Кол-во	Лист	№ док.	Подп.	Дата	Основная (утверждаемая) часть	
Директор					2024		
ГИП					2024		
ГАП					2024		
Выполнил					2024	Чертеж межевания территории (1 этап), М 1:2000.	
							Страница
							Лист
							Листов
							5
							23
							ООО "Визабор"



Чертеж межевания территории (3 этап),  
М 1:2000


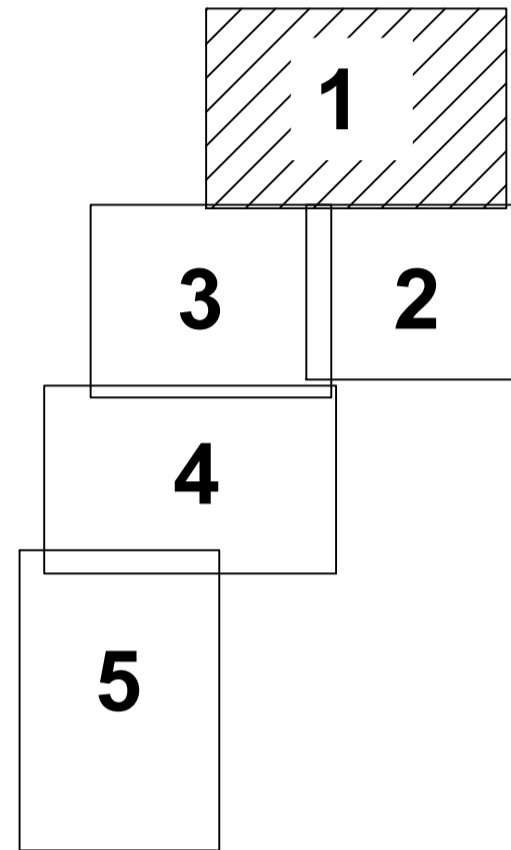


Схема расположения листов



Условные обозначения:

- Граница территории проектирования
- Граница населенных пунктов муниципальных образований Чистенского и Перовского сельских поселений Симферопольского района
- Граница земельных участков, сведения о которых содержатся в ЕГРН
- Граница образуемых и (или) изменяемых земельных участков
- Условный номер образуемых и (или) изменяемых земельных участков
- Характерные точки образуемых и (или) изменяемых земельных участков
- Кадастровый номер изменяемых земельных участков путем раздела с сохранением исходного
- Границы изменяемых земельных участков путем раздела с сохранением исходного
- Границы образуемых земельных участков путем раздела с сохранением исходного
- Границы образуемых земельных участков путем объединения
- Границы образуемых земельных участков путем перераспределения
- Границы образуемых земельных участков из земель, находящихся в муниципальной и (или) государственной собственности
- Границы образуемых и (или) изменяемых земельных участков, формируемых 1 этапом
- Территория, освоение которой планируется в рамках комплексного развития территории

\*Примечание: перечень и сведения о площади образуемых и (или) изменяемых земельных участков, в том числе возможные способы их образования, разрешенное использование и координаты характерных точек приведены в Томе 3.2 Раздел 2 Текстовая часть ДПТ-ПМТ.

Составлено:	
Дата:	
Лист:	
Всего листов:	

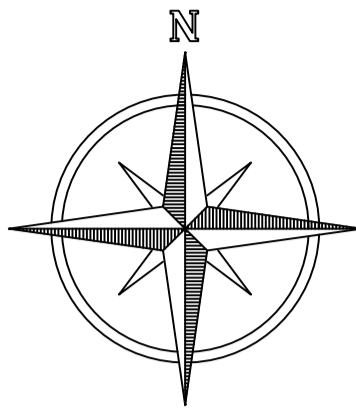
линия совмещения с листом 3

линия совмещения с листом 2

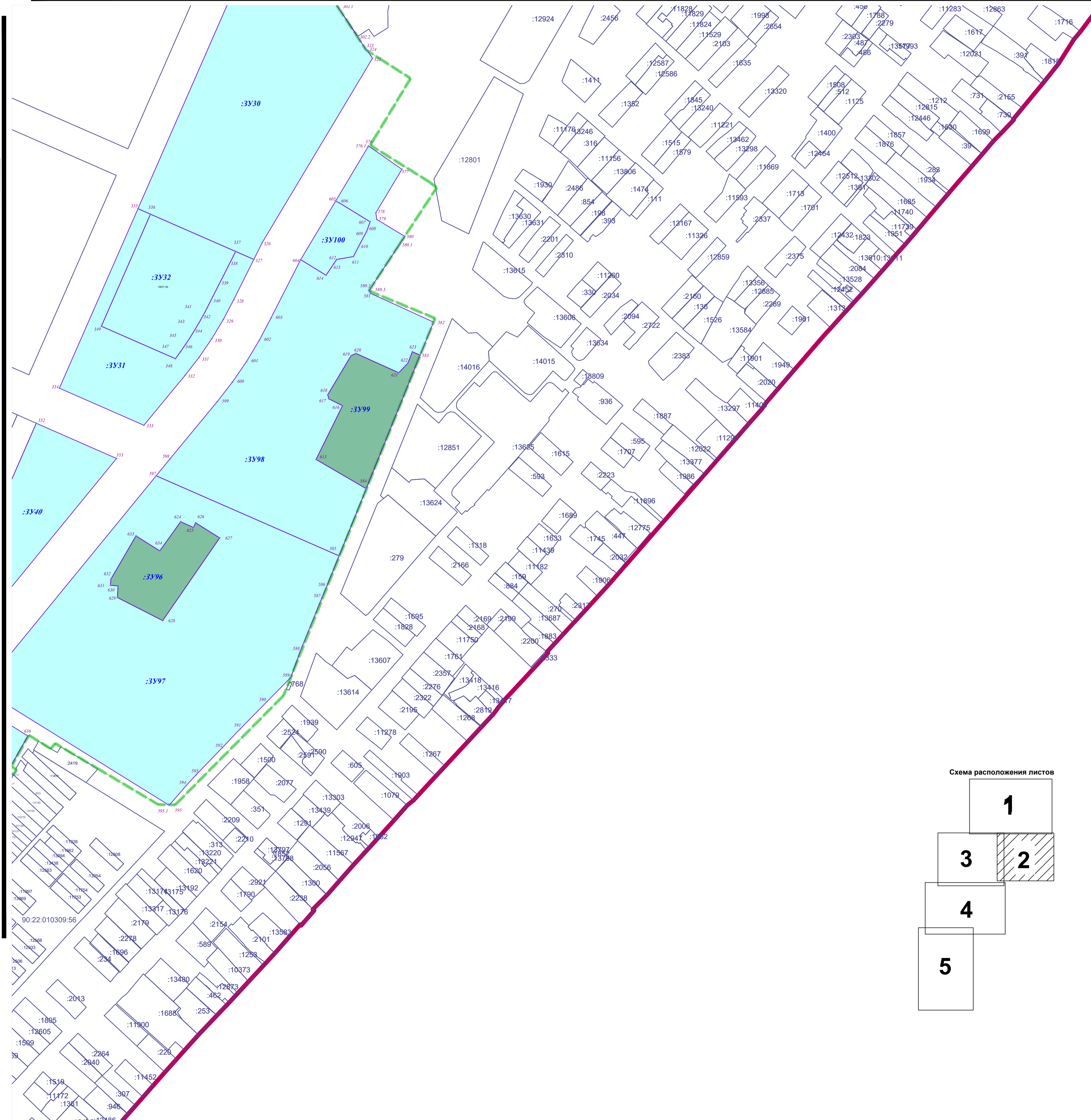
260923-39-3-ДПС				
Внесение изменений в документацию по планировке территории с целью размещения объекта регионального значения «Территория перспективного развития многоэтапной жилищной застройки в границах Чистенского, Перовского сельских поселений Симферопольского района и городского округа Симферополь Республики Крым»				
Изм.	Кол.уч.	Лист	№ док.	Дата
Директор	Максимова И.			2024
ГИП	Шевченко И.В.			2024
ГАП	Максимова И.			2024
Выполнил	Чудова О.Л.			2024
Основная (утвержденная) часть			Стадия	Лист
Чертеж межевания территории (3 этап), М 1:2000.			ПМТ	6 / 23
			000 "Визар"®	

Чертеж межевания территории (3 этап), М 1:2000

линия совмещения с листом 1



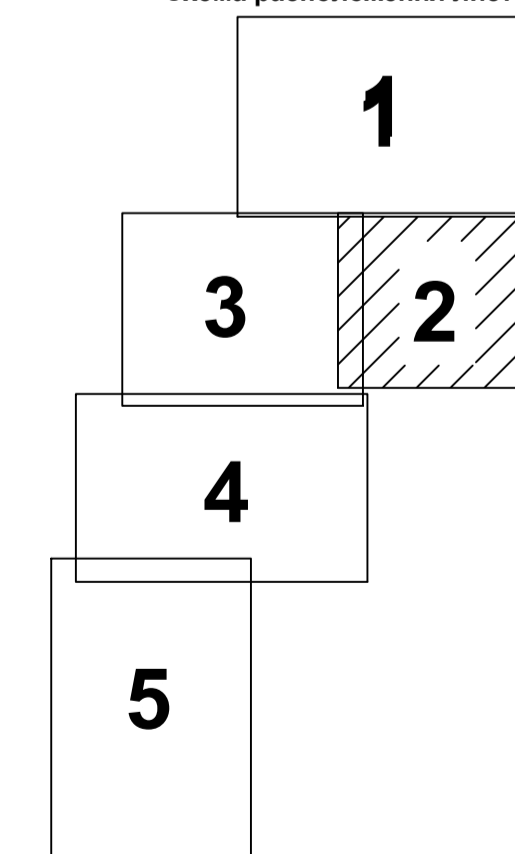
линия совмещения с листом 3



Условные обозначения:

- Граница территории проектирования
- Граница населенных пунктов муниципальных образований Чистенского и Перовского сельских поселений Симферопольского района
- Граница земельных участков, сведения о которых содержатся в ЕГРН
- Граница образуемых и (или) изменяемых земельных участков
- Условный номер образуемых и (или) изменяемых земельных участков
- Характерные точки образуемых и (или) изменяемых земельных участков
- Кадастровый номер изменяемых земельных участков путем раздела с сохранением исходного
- Границы изменяемых земельных участков путем раздела с сохранением исходного
- Границы образуемых земельных участков путем раздела с сохранением исходного
- Границы образуемых земельных участков путем объединения
- Границы образуемых земельных участков путем перераспределения
- Границы образуемых земельных участков из земель, находящихся в муниципальной и (или) государственной собственности
- Границы образуемых и (или) изменяемых земельных участков, формируемых 1 этапом
- Территория, освоение которой планируется в рамках комплексного развития территории

Схема расположения листов



\* Примечание: перечень и сведения о площади образуемых и (или) изменяемых земельных участков, в том числе возможные способы их образования, разрешенное использование и координаты характерных точек приведены в Томе 3.2 Раздел 2 Текстовая часть ДПТ-ПМТ.

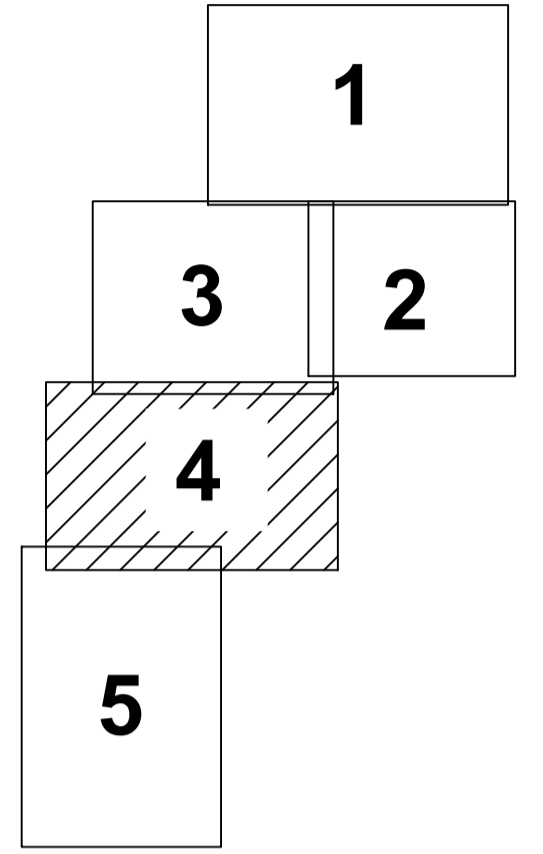
Составлено:	
Дата:	
Лист:	
Всего листов:	

260923-39-3-ДПС					
Внесение изменений в документацию по планировке территории с целью размещения объекта регионального значения «Территория перспективного развития многоэтапной жилой застройки в границах Чистенского, Перовского сельских поселений Симферопольского района и городского округа Симферополь Республики Крым»					
Изм.	Кол.уч.	Лист	№ док.	Павл.	Дата
Директор	Максимова И.В.				2024
ГИП	Шевченко И.В.				2024
ГАП	Максимова И.В.				2024
Выполнил	Чубова О.Л.				2024
Основная (утвержденная) часть				Страниц	Лист
				ПМТ	7
Чертеж межевания территории (3 этап), М 1:2000.				Листов	23
ООО "Визавир"					





Схема расположения листов



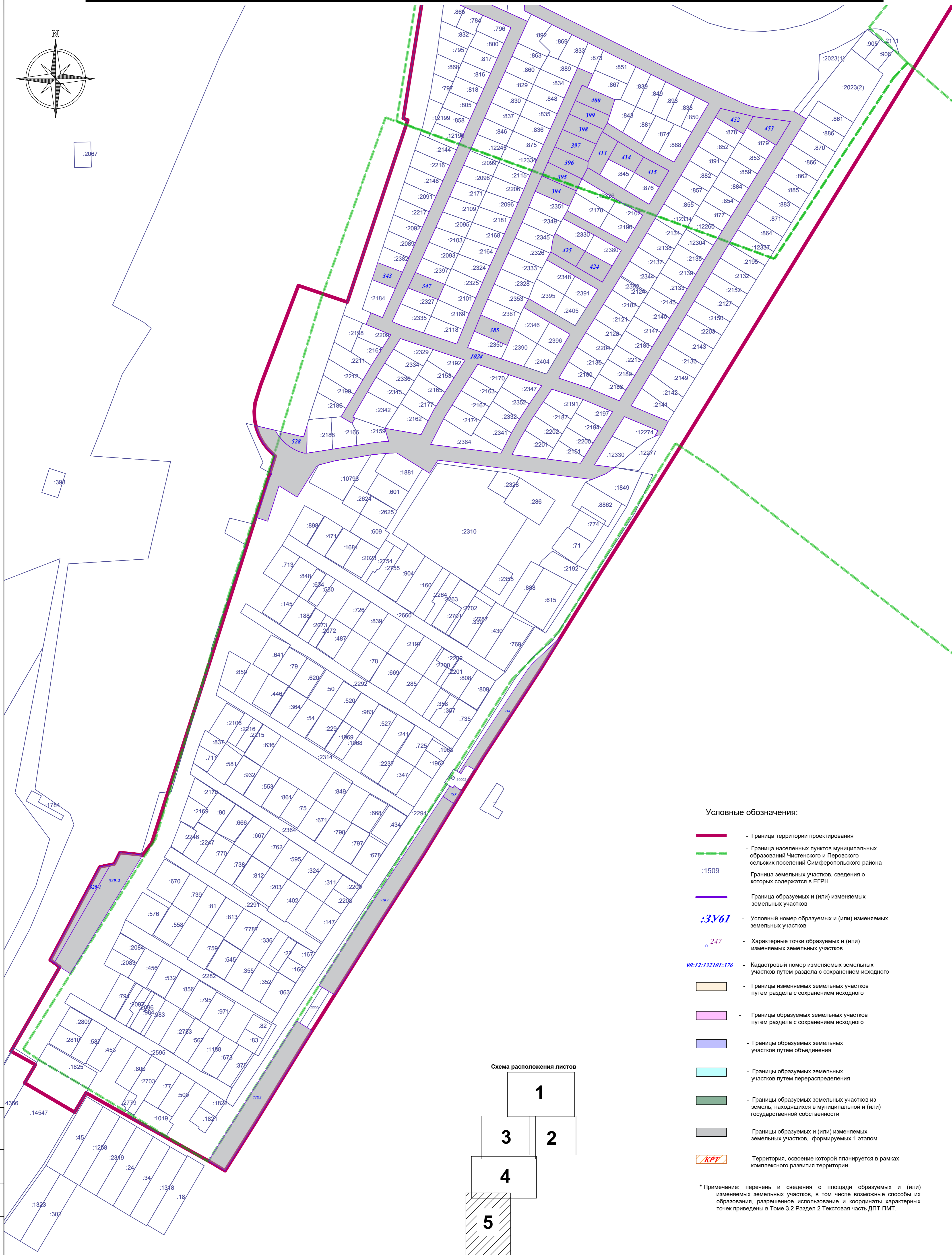

Условные обозначения:

- Граница территории проектирования
- Граница населенных пунктов муниципальных образований Чистенского и Перовского сельских поселений Симферопольского района
- Граница земельных участков, сведения о которых содержатся в ЕГРН
- Граница образуемых и (или) изменяемых земельных участков
- **:3У61** - Условный номер образуемых и (или) изменяемых земельных участков
- **:247** - Характерные точки образуемых и (или) изменяемых земельных участков
- **90:12:132101:376** - Кадастровый номер изменяемых земельных участков путем раздела с сохранением исходного
- Границы изменяемых земельных участков путем раздела с сохранением исходного
- Границы образуемых земельных участков путем раздела с сохранением исходного
- Границы образуемых земельных участков путем объединения
- Границы образуемых земельных участков путем перераспределения
- Границы образуемых земельных участков из земель, находящихся в муниципальной и (или) государственной собственности
- Границы образуемых и (или) изменяемых земельных участков, формируемых 1 этапом
- **КРТ** - Территория, освоение которой планируется в рамках комплексного развития территории

\* Примечание: перечень и сведения о площади образуемых и (или) изменяемых земельных участков, в том числе возможные способы их образования, разрешенное использование и координаты характерных точек приведены в Томе 3.2 Раздел 2 Текстовая часть ДПТ-ПМТ.

Составлено:	
Дата:	
Лист:	
Всего листов:	

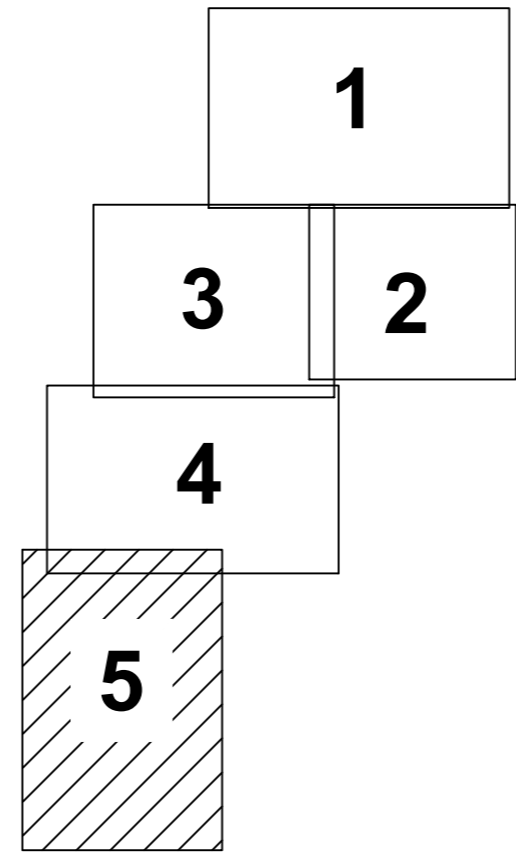
260923-39-3-ДПС					Внесение изменений в документацию по планировке территории с целью размещения объекта регионального значения «Территория перспективного развития многоэтапной жилой застройки в границах Чистенского, Перовского сельских поселений Симферопольского района и городского округа Симферополь Республики Крым»				
Изм.	Жолуч.	Лист	№ док.	Повл.	Дата	Основная (утвержденная) часть	Стадия	Лист	Листов
Директор	Максимова И.В.				2024		ПМТ	9	23
ГИП	Шевченко И.В.				2024				
ГАП	Максимова И.В.				2024				
Выполнил	Чубова О.Л.				2024	Чертеж межевания территории (3 этап), М 1:2000.	000 "Визавир"		



Условные обозначения:

- Граница территории проектирования
- Граница населенных пунктов муниципальных образований Чистенского и Перовского сельских поселений Симферопольского района
- :1509 - Граница земельных участков, сведения о которых содержатся в ЕГРН
- Граница образуемых и (или) изменяемых земельных участков
- :3561 - Условный номер образуемых и (или) изменяемых земельных участков
- :247 - Характерные точки образуемых и (или) изменяемых земельных участков
- 90:12:132101:376 - Кадастровый номер изменяемых земельных участков путем раздела с сохранением исходного
- Границы изменяемых земельных участков путем раздела с сохранением исходного
- Границы образуемых земельных участков путем раздела с сохранением исходного
- Границы образуемых земельных участков путем объединения
- Границы образуемых земельных участков путем перераспределения
- Границы образуемых земельных участков из земель, находящихся в муниципальной и (или) государственной собственности
- Границы образуемых и (или) изменяемых земельных участков, формируемых 1 этапом
- Территория, освоение которой планируется в рамках комплексного развития территории

Схема расположения листов



\* Примечание: перечень и сведения о площади образуемых и (или) изменяемых земельных участков, в том числе возможные способы их образования, разрешенное использование и координаты характерных точек приведены в Томе 3.2 Раздел 2 Текстовая часть ДПТ-ПМТ.

Составлено:  
 Выполнил:  
 Проверил:  
 Дата:

					260923-39-3-ДПС			
Внесение изменений в документацию по планировке территории с целью размещения объекта регионального значения «Территория перспективного развития многоэтажной малоэтажной жилой застройки в границах Чистенского, Перовского сельских поселений Симферопольского района и городского округа Симферополь Республики Крым»								
Изм.	Кол-во	Лист	№ док.	Подп.	Дата	Основная (утверждаемая) часть	Страница ПМТ	
Директор		Максимова И.В.			2024			
ГИП		Шевченко И.В.			2024			
ГАП		Максимова И.			2024			
Выполнил		Чубова О.Л.			2024			
Чертеж межевания территории (3 этап), М 1:2000.								Листов 10 / 23
								000 "Визабор"

Чертеж межевания территории (5 этап),  
фрагмент, М 1:2000

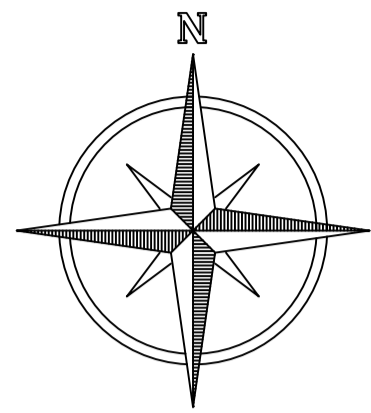
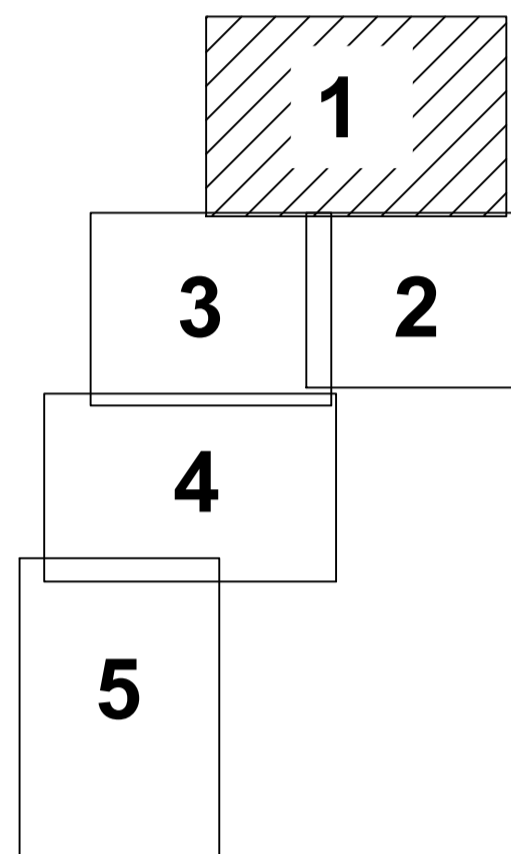


Схема расположения листов



Условные обозначения:

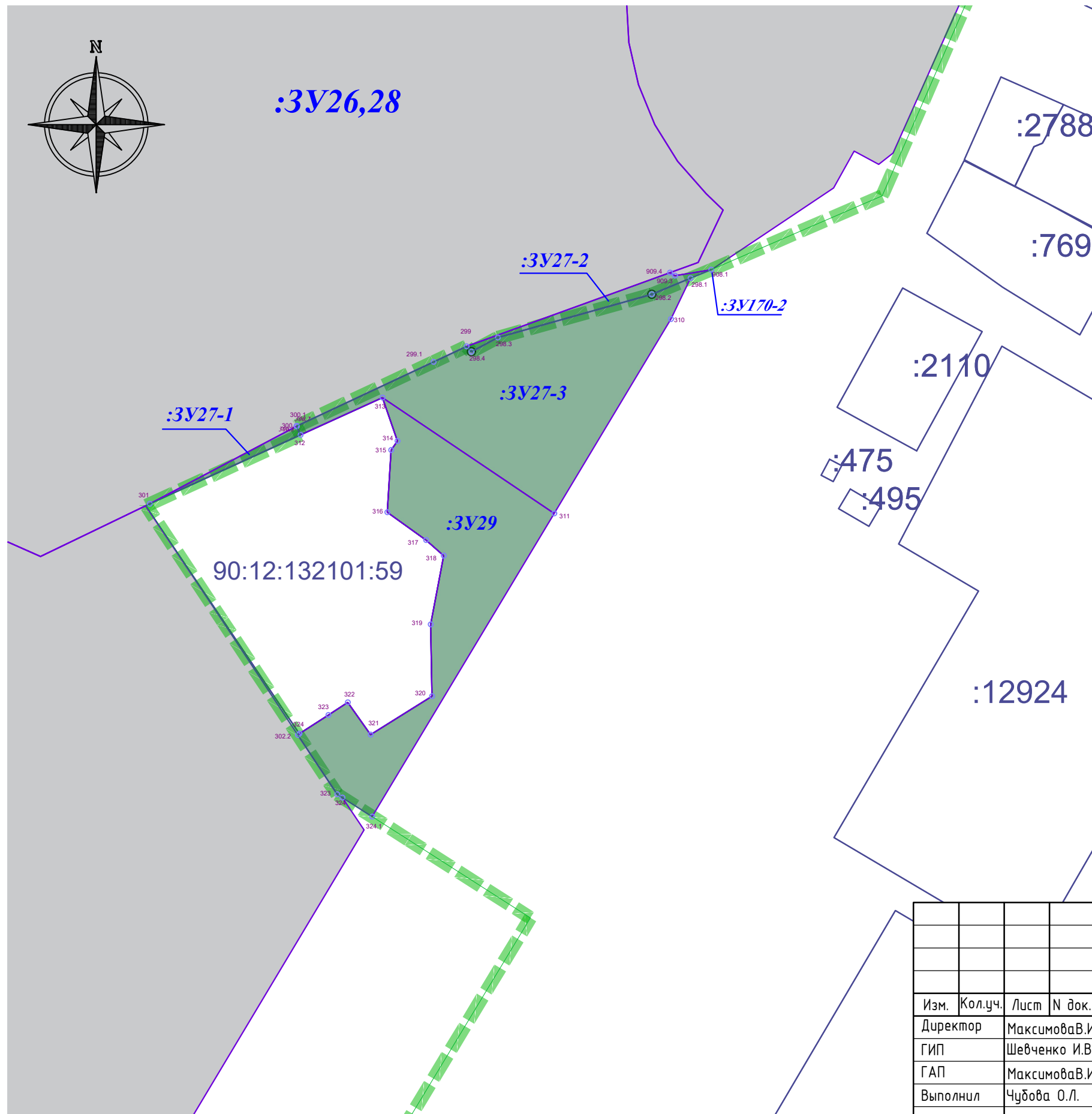
- Граница территории проектирования
- Граница населенных пунктов муниципальных образований Чистенского и Перовского сельских поселений Симферопольского района
- Граница земельных участков, сведения о которых содержатся в ЕГРН
- Граница образуемых и (или) изменяемых земельных участков
- Условный номер образуемых и (или) изменяемых земельных участков
- Характерные точки образуемых и (или) изменяемых земельных участков
- Кадастровый номер изменяемых земельных участков путем раздела с сохранением исходного
- Границы образуемых земельных участков путем перераспределения
- Границы образуемых и (или) изменяемых земельных участков, формируемых 1 и 3 этапом

\*Примечание: перечень и сведения о площади образуемых и (или) изменяемых земельных участков, в том числе возможные способы их образования, разрешенное использование и координаты характерных точек приведены в Томе 3.2 Раздел 2 Текстовая часть ДПТ-ПМТ.

Составлено:	
Проверено:	
Дата:	
Лист:	
Всего листов:	

260923-39-3-ДПС					
Внесение изменений в документацию по планировке территории с целью размещения объекта регионального значения «Территория перспективного развития многоэтапной жилой застройки в границах Чистенского, Перовского сельских поселений Симферопольского района и городского округа Симферополь Республики Крым»					
Изм.	Кол.уч.	Лист	№ док.	Повл.	Дата
Директор	Максимова И.				2024
ГИП	Шевченко И.В.				2024
ГАП	Максимова И.				2024
Выполнил	Чубова О.Л.				2024
Основная (утвержденная) часть					Страниц
Чертеж межевания территории (5 этап), фрагмент, М 1:2000.					Лист
					Листов
					11
					23
					000 "Визар"®

# Чертеж межевания территории (6 этап), фрагмент, М 1:1000



## Условные обозначения:

-  - Граница территории проектирования
-  - Граница населенных пунктов муниципальных образований Чистенского и Перовского сельских поселений Симферопольского района
-  :1509 - Граница земельных участков, сведения о которых содержатся в ЕГРН
-  - Граница образуемых и (или) изменяемых земельных участков
-  - Условный номер образуемых и (или) изменяемых земельных участков
-  247 - Характерные точки образуемых и (или) изменяемых земельных участков
-  90:12:132101:376 - Кадастровый номер изменяемых земельных участков путем раздела с сохранением исходного
-  - Границы образуемых земельных участков из земель, находящихся в муниципальной и (или) государственной собственности
-  - Границы образуемых и (или) изменяемых земельных участков, формируемых 1 и 3 этапом

\* Примечание: перечень и сведения о площади образуемых и (или) изменяемых земельных участков, в том числе возможные способы их образования, разрешенное использование и координаты характерных точек приведены в Томе 3.2 Раздел 2 Текстовая часть ДПТ-ПМТ.

Согласовано:	
Взам. инв. №	
Подпись и дата	
Инв. № подл.	

						260923-39-3-ДПС			
						Внесение изменений в документацию по планировке территории с целью размещения объекта регионального значения «Территория перспективного развития многоквартирной многоэтажной жилой застройки в границах Чистенского, Перовского сельских поселений Симферопольского района и городского округа Симферополь Республики Крым»			
Изм.	Кол.уч.	Лист	№ док.	Подп.	Дата	Основная (утверждаемая) часть	Стадия	Лист	Листов
Директор		Максимова В.И.			2024		ПМТ	12	23
ГИП		Шевченко И.В.			2024				
ГАП		Максимова В.И.			2024				
Выполнил		Чубова О.Л.			2024	Чертеж межевания территории, фрагмент, (6 этап), М 1:1000.	000 "Визавир"		

Чертеж межевания территории (сводный),  
М 1:2000

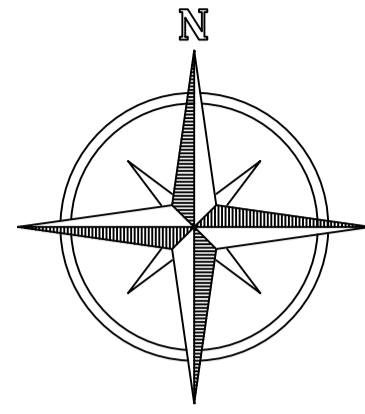
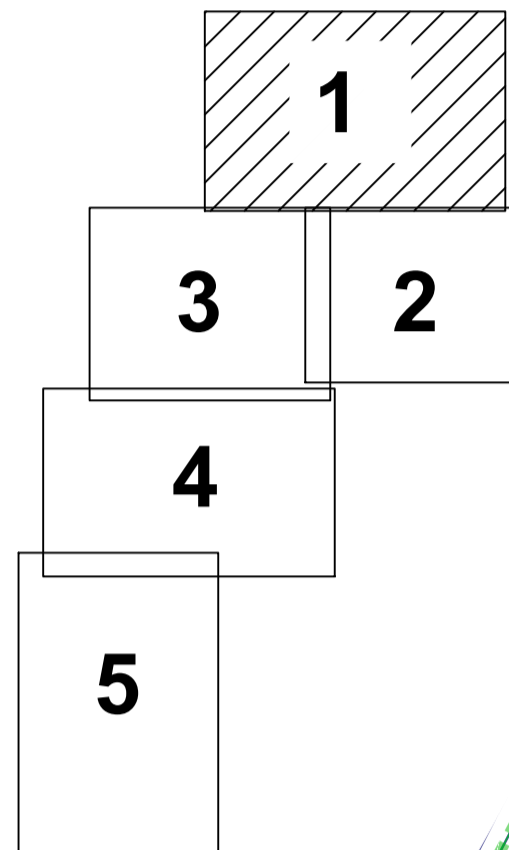


Схема расположения листов



Условные обозначения:

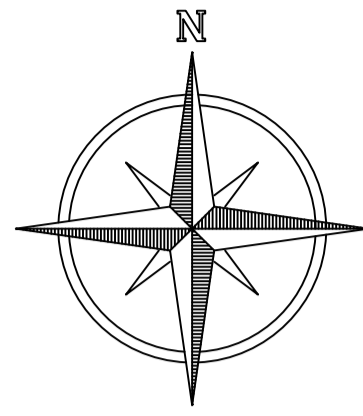
- - Граница территории проектирования
- - - - Граница населенных пунктов муниципальных образований Чистенского и Перовского сельских поселений Симферопольского района
- - - - Границы планируемых элементов планировочной структуры
- - Установленные красные линии ранее утвержденной ДПТ, (сущ.)
- - - - Отменяемые красные линии
- - Устанавливаемые красные линии, (проектные)
- - - - Линии отступа от красных линий в целях определения мест допустимого размещения зданий, строений, сооружений
- - Граница земельных участков, сведения о которых содержатся в ЕГРН
- - Граница образуемых и (или) изменяемых земельных участков
- :3V61 - Условный номер образуемых и (или) изменяемых земельных участков
- 247 - Характерные точки границы проектирования территории
- 90:12:132101:376 - Кадастровый номер изменяемых земельных участков путем раздела с сохранением исходного
- Границы образуемых земельных участков, которые будут отнесены к имуществу общего пользования
- Границы изменяемых земельных участков, которые будут отнесены к имуществу общего пользования
- Границы образуемых земельных участков
- Границы изменяемых земельных участков
- Границы образуемых земельных участков, которые будут отнесены к территориям общего пользования
- Границы изменяемых земельных участков, которые будут отнесены к территориям общего пользования
- Границы образуемых земельных участков (территория общего пользования)
- КРТ - Территория, освоение которой планируется в рамках комплексного развития территории
- Границы образуемых публичных сервитутов
- Границы образуемых публичных сервитутов (проезд/проход)
- 125 - Характерные точки образуемых публичных сервитутов
- 90:22:010309:3349/чп/1 - Номера образуемых публичных сервитутов
- 885 - Характерные точки образуемых публичных сервитутов (проезд/проход)
- :3У38-4/ЧЗУ1 - Номера образуемых публичных сервитутов (проезд/проход)

\* Примечание:  
 - перечень и сведения о площади образуемых и (или) изменяемых земельных участков, в том числе возможные способы их образования, разрешенное использование и координаты характерных точек приведены в Томе 3.2 Раздел 2 Текстовая часть ДПТ-ПМТ;  
 - координаты характерных точек публичных сервитутов приведены в Томе 3.2 Раздел 2 Текстовая часть ДПТ-ПМТ;  
 - отступы от границ земельных участков (:ЗУ131-ЗУ158, :ЗУ95-1, :ЗУ95-2, :ЗУ118-ЗУ121, :ЗУ106-ЗУ108, 90:12:132101:1048, 90:12:132101:1057, :ЗУ110-ЗУ113, :ЗУ116, :ЗУ117, :ЗУ134, :ЗУ135, 90:12:132101:992, 90:12:132101:974, 90:12:132101:946, 90:12:132101:976, 90:12:132101:975, 90:12:132101:441, 90:12:132101:981, 90:12:132101:982, 90:12:132101:983, 90:12:132101:984.) в целях определения допустимого размещения объектов капитального строительства принимаются 0,00м.

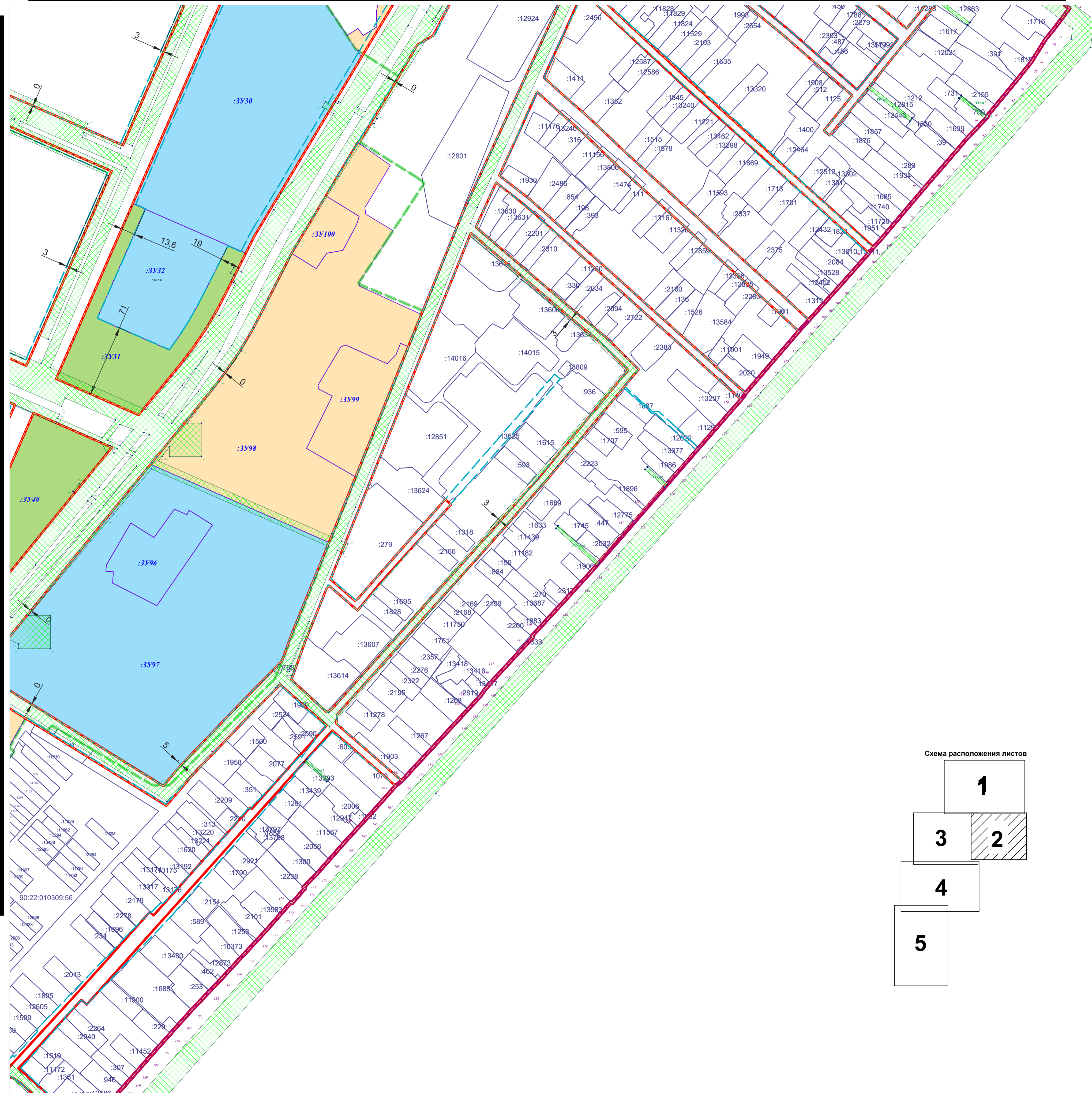
Составлено:	
Дата:	
Исполнил:	
Проверил:	
Утвердил:	

260923-39-3-ДПС				
Внесение изменений в документацию по планировке территории с целью размещения объекта регионального значения «Территория перспективного развития многоквартирной многоквартирной жилой застройки в границах Чистенского, Перовского сельских поселений Симферопольского района и городского округа Симферополь Республики Крым»				
Изм.	Жол.ч.	Лист	№ док.	Дата
Директор	Максимова И.	13	2024	2024
ГИП	Шевченко И.В.	13	2024	2024
ГАП	Максимова И.	13	2024	2024
Выполнил	Чубова О.Л.	13	2024	2024
Основная (утвержденная) часть			Стадия	Лист
Чертеж межевания территории (сводный), М 1:2000.			ПМТ	13 / 23
			000 "Визар"	





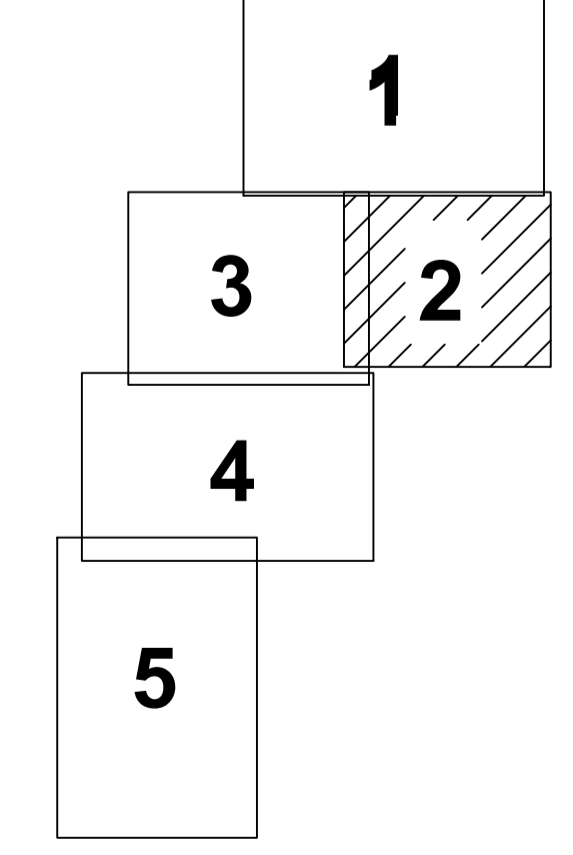
линия совмещения с листом 3



Условные обозначения:

- Граница территории проектирования
- Граница населенных пунктов муниципальных образований Чистяковского и Герцовского сельских поселений Симферопольского района
- Границы планируемых элементов планировочной структуры
- Установленные красные линии ранее утвержденной ДПТ, (сущ.)
- Отменяемые красные линии
- Устанавливаемые красные линии, (проектные)
- Линии отступа от красных линий в целях определения мест допустимого размещения зданий, строений, сооружений
- Граница земельных участков, сведения о которых содержатся в ЕГРН
- Граница образуемых и (или) изменяемых земельных участков
- Условный номер образуемых и (или) изменяемых земельных участков
- Характерные точки границы проектирования территории
- Кадастровый номер изменяемых земельных участков путем раздела с сохранением исходного
- Границы образуемых земельных участков, которые будут отнесены к имуществу общего пользования
- Границы образуемых земельных участков, которые будут отнесены к имуществу общего пользования
- Границы образуемых земельных участков
- Границы изменяемых земельных участков
- Границы образуемых земельных участков, которые будут отнесены к территориям общего пользования
- Границы изменяемых земельных участков, которые будут отнесены к территориям общего пользования
- Границы образуемых земельных участков (территория общего пользования)
- Территория, освоение которой планируется в рамках комплексного освоения территории
- Границы образуемых публичных сервитутов
- Границы образуемых публичных сервитутов (проезд/проход)
- Характерные точки образуемых публичных сервитутов
- Номера образуемых публичных сервитутов
- Характерные точки образуемых публичных сервитутов (проезд/проход)
- Номера образуемых публичных сервитутов (проезд/проход)

Схема расположения листов



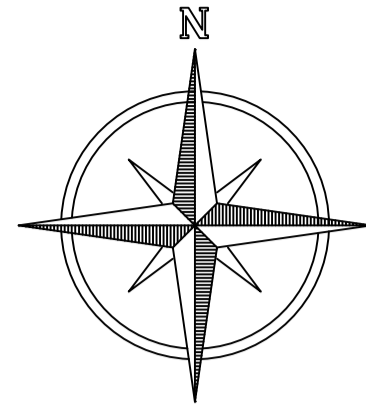
\* Примечание:  
- перечень и сведения о площади образуемых и (или) изменяемых земельных участков, в том числе возможные способы их образования, разрешенное использование и координаты характерных точек приведены в Томе 3.2 Раздел 2 Текстовая часть ДПТ-ПМТ;  
- координаты характерных точек публичных сервитутов приведены в Томе 3.2 Раздел 2 Текстовая часть ДПТ-ПМТ;  
- отступы от границ земельных участков (ЗУ131-ЗУ158, ЗУ95-1, ЗУ95-2, ЗУ118-ЗУ121, ЗУ106-ЗУ108, 90:12:132101:1046, 90:12:132101:1057, ЗУ110-ЗУ113, ЗУ116, ЗУ117, ЗУ134, ЗУ135, 90:12:132101:992, 90:12:132101:974, 90:12:132101:946, 90:12:132101:976, 90:12:132101:975, 90:12:132101:441, 90:12:132101:981, 90:12:132101:982, 90:12:132101:983, 90:12:132101:984) в целях определения допустимого размещения объектов капитального строительства принимаются 0,00м.

Составлено:	
Дата:	
Лист:	
Всего листов:	

260923-39-3-ДПС				
Внесение изменений в документацию по планировке территории с целью размещения объекта регионального значения «Территория перспективного развития многоэтапной жилой застройки в границах Чистяковского, Герцовского сельских поселений Симферопольского района и городского округа Симферополь Республики Крым»				
Изм.	Жол.ч.	Лист	№ док.	Дата
Директор	Максимова И.			2024
ГИП	Шевченко И.В.			2024
ГАП	Максимова И.			2024
Выполнил	Чубова О.Л.			2024
Основная (утвержденная) часть			Статус	Лист
Чертеж межевания территории (сводный), М 1:2000.			ПМТ	14 / 23
			000 "Визавир"	

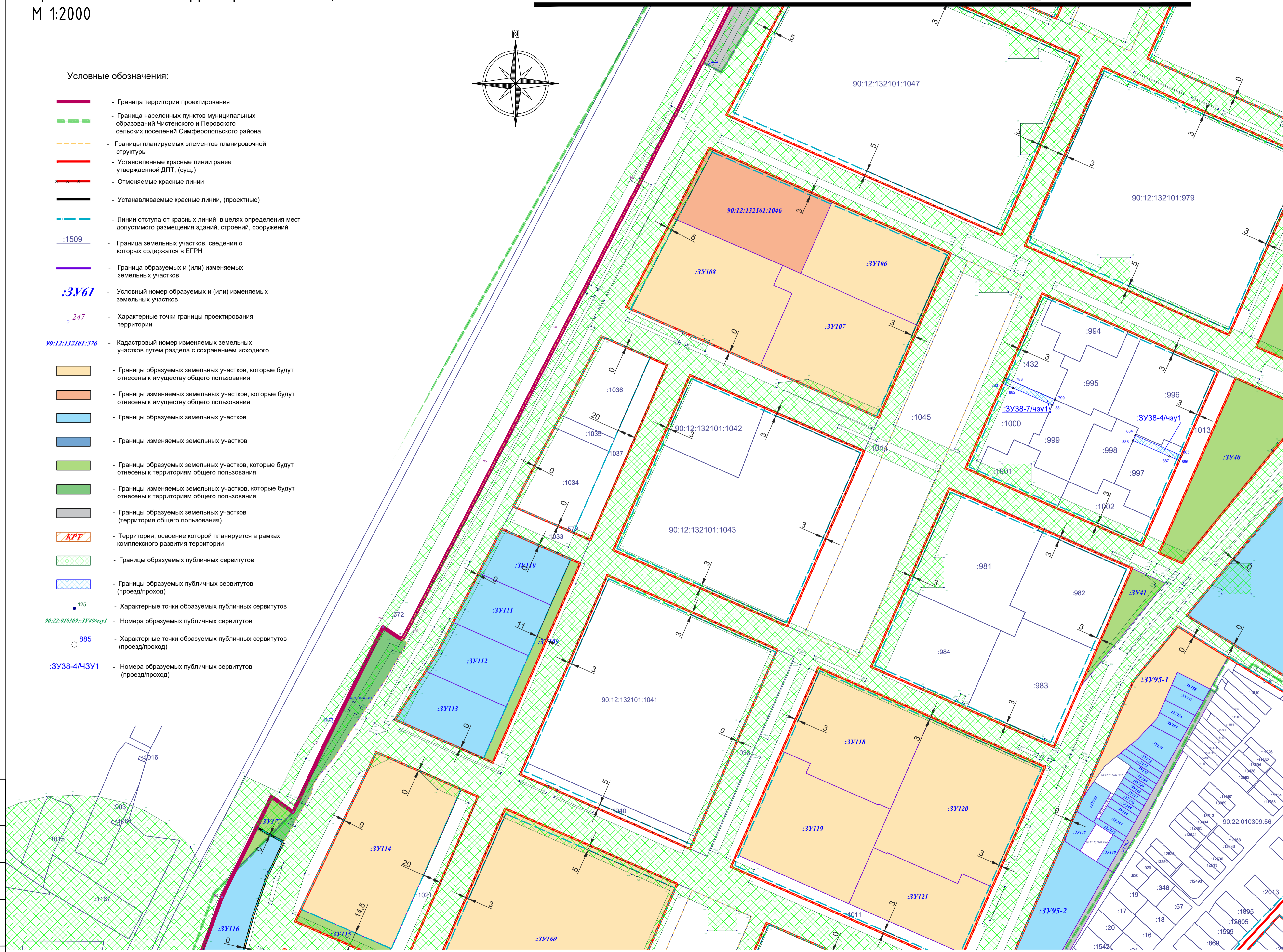
Чертеж межевания территории (сводный),  
М 1:2000

линия совмещения с листом 1



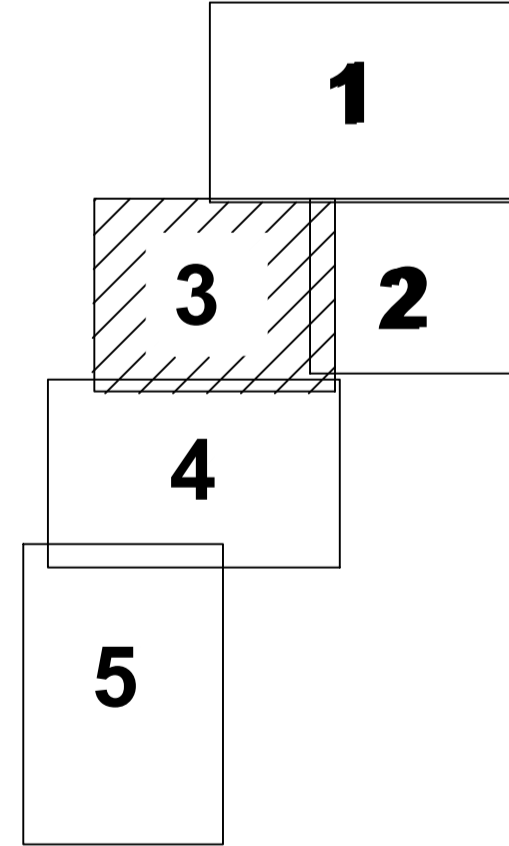
Условные обозначения:

- - Граница территории проектирования
- - - - Граница населенных пунктов муниципальных образований Чистяковского и Перовского сельских поселений Симферопольского района
- - - - Границы планируемых элементов планировочной структуры
- - Установленные красные линии ранее утвержденной ДПТ, (сущ.)
- - - - Отменяемые красные линии
- - Устанавливаемые красные линии, (проектные)
- - - - Линии отступа от красных линий в целях определения мест допустимого размещения зданий, строений, сооружений
- - - - Граница земельных участков, сведения о которых содержатся в ЕГРН
- - Граница образуемых и (или) изменяемых земельных участков
- :ЗУ61 - Условный номер образуемых и (или) изменяемых земельных участков
- 247 - Характерные точки границы проектирования территории
- 90:12:132101:376 - Кадастровый номер изменяемых земельных участков путем раздела с сохранением исходного
- Границы образуемых земельных участков, которые будут отнесены к имуществу общего пользования
- Границы изменяемых земельных участков, которые будут отнесены к имуществу общего пользования
- Границы образуемых земельных участков
- Границы изменяемых земельных участков
- Границы образуемых земельных участков, которые будут отнесены к территориям общего пользования
- Границы изменяемых земельных участков, которые будут отнесены к территориям общего пользования
- Границы образуемых земельных участков (территория общего пользования)
- КРТ - Территория, освоение которой планируется в рамках комплексного развития территории
- Границы образуемых публичных сервитутов
- Границы образуемых публичных сервитутов (проезд/проход)
- 125 - Характерные точки образуемых публичных сервитутов
- 90:22:010309:3349/чзп1 - Номера образуемых публичных сервитутов
- 885 - Характерные точки образуемых публичных сервитутов (проезд/проход)
- :ЗУ38-4/чзп1 - Номера образуемых публичных сервитутов (проезд/проход)



линия совмещения с листом 2

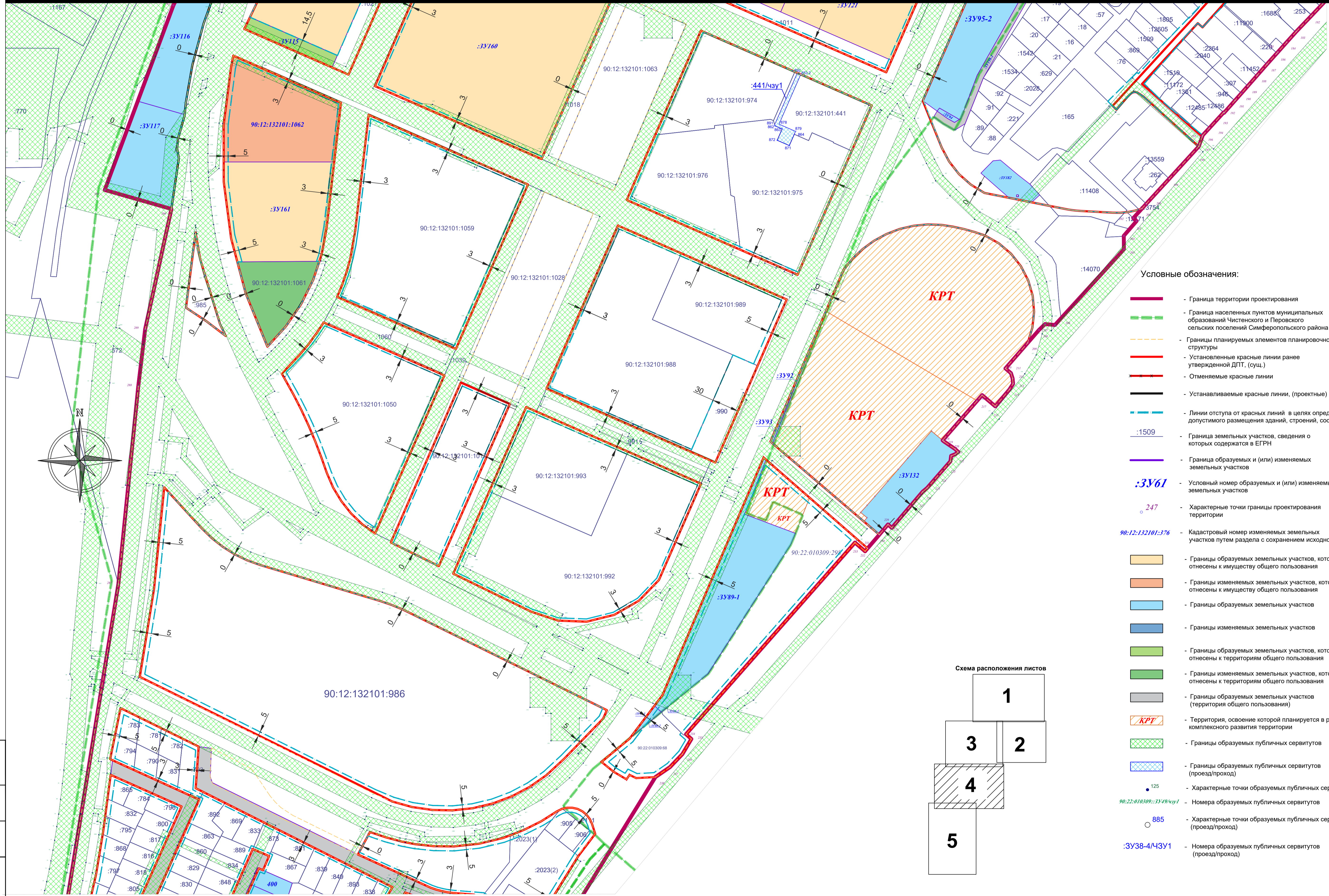
Схема расположения листов



\* Примечание:  
- перечень и сведения о площади образуемых и (или) изменяемых земельных участков, в том числе возможные способы их образования, разрешенное использование и координаты характерных точек приведены в Томе 3.2 Раздел 2 Текстовая часть ДПТ-ПМТ;  
- координаты характерных точек публичных сервитутов приведены в Томе 3.2 Раздел 2 Текстовая часть ДПТ-ПМТ;  
- отступы от границ земельных участков (:ЗУ131-:ЗУ158, :ЗУ95-1, :ЗУ95-2, :ЗУ118-:ЗУ121, :ЗУ106-:ЗУ108, 90:12:132101:1046; 90:12:132101:1057; :ЗУ110-:ЗУ113; :ЗУ116, :ЗУ117; :ЗУ134; :ЗУ135; 90:12:132101:992; 90:12:132101:974; 90:12:132101:946; 90:12:132101:976; 90:12:132101:975; 90:12:132101:441; 90:12:132101:981; 90:12:132101:982; 90:12:132101:983; 90:12:132101:984.) в целях определения допустимого размещения объектов капитального строительства принимаются 0,00м.

линия совмещения с листом 4

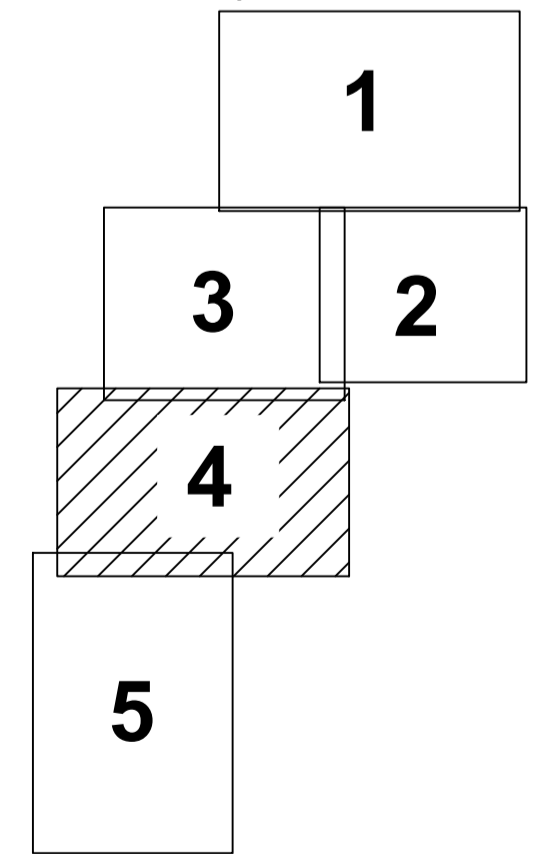
					260923-39-3-ДПС			
					Внесение изменений в документацию по планировке территории с целью размещения объекта регионального значения «Территория перспективного развития многоэтапной малоэтажной жилой застройки в границах Чистяковского, Перовского сельских поселений Симферопольского района и городского округа Симферополь Республики Крым»			
Изм.	Колуч.	Лист	№ док.	Повл.	Дата			
Директор	Максимова И.В.				2024	Стадия	Лист	
ГИП	Шевченко И.В.				2024	Основная (утверждаемая) часть	ПМТ	
ГАП	Максимова И.В.				2024			15
Выполнил	Чубова О.Л.				2024	Листов	23	
Чертеж межевания территории (сводный), М 1:2000.							ООО "Визавир"	



Условные обозначения:

- - Граница территории проектирования
- - Граница населенных пунктов муниципальных образований Чистенского и Перовского сельских поселений Симферопольского района
- - Границы планируемых элементов планировочной структуры
- - Установленные красные линии ранее утвержденной ДПТ, (сущ.)
- - Отменяемые красные линии
- - Устанавливаемые красные линии, (проектные)
- - Линии отступа от красных линий в целях определения мест допустимого размещения зданий, строений, сооружений
- :1509 - Граница земельных участков, сведения о которых содержатся в ЕГРН
- :3У61 - Граница образуемых и (или) изменяемых земельных участков
- :247 - Условный номер образуемых и (или) изменяемых земельных участков
- :90:12:132101:376 - Характерные точки границы проектирования территории
- - Кадастровый номер изменяемых земельных участков путем раздела с сохранением исходного
- - Границы образуемых земельных участков, которые будут отнесены к имуществу общего пользования
- - Границы изменяемых земельных участков, которые будут отнесены к имуществу общего пользования
- - Границы образуемых земельных участков
- - Границы изменяемых земельных участков
- - Границы образуемых земельных участков, которые будут отнесены к территориям общего пользования
- - Границы изменяемых земельных участков, которые будут отнесены к территориям общего пользования
- - Границы образуемых земельных участков (территория общего пользования)
- KPT - Территория, освоение которой планируется в рамках комплексного развития территории
- - Границы образуемых публичных сервитутов
- - Границы образуемых публичных сервитутов (проезд/проход)
- 125 - Характерные точки образуемых публичных сервитутов
- 885 - Характерные точки образуемых публичных сервитутов (проезд/проход)
- :3У38-4/ЧЗУ1 - Номера образуемых публичных сервитутов (проезд/проход)

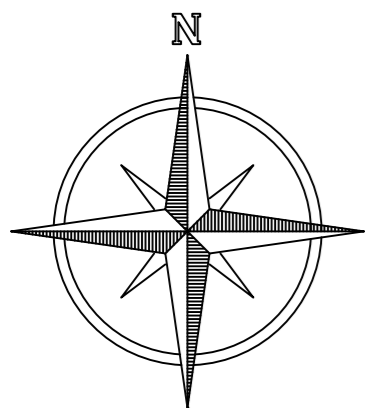
Схема расположения листов



\* Примечание:  
 - перечень и сведения о площади образуемых и (или) изменяемых земельных участков, в том числе возможные способы их образования, разрешенное использование и координаты характерных точек приведены в Томе 3.2 Раздел 2 Текстовая часть ДПТ-ПМТ;  
 - координаты характерных точек публичных сервитуты приведены в Томе 3.2 Раздел 2 Текстовая часть ДПТ-ПМТ;  
 - отступы от границ земельных участков (:3У131-:3У158, :3У95-1, :3У95-2, :3У118-:3У121; :3У106-:3У108; 90:12:132101:1046; 90:12:132101:1057; :3У110-:3У113; :3У116, :3У117; :3У134; :3У135; 90:12:132101:992; 90:12:132101:974; 90:12:132101:946; 90:12:132101:976; 90:12:132101:975; 90:12:132101:441; 90:12:132101:981; 90:12:132101:982; 90:12:132101:983; 90:12:132101:984.) в целях определения допустимого размещения объектов капитального строительства принимаются 0,00м.

Составлено:	
Дата:	
Лист:	
Всего листов:	

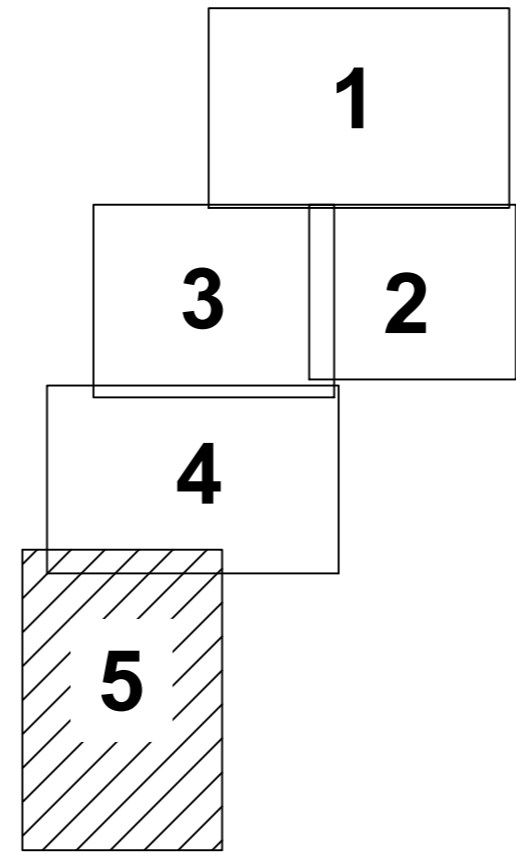
260923-39-3-ДПС				
Внесение изменений в документацию по планировке территории с целью размещения объекта регионального значения «Территория перспективного развития многоэтапной жилищной застройки в границах Чистенского, Перовского сельских поселений Симферопольского района и городского округа Симферополь Республики Крым»				
Изм.	Кол.уч.	Лист	№ док.	Дата
Директор	Максимова И.В.			2024
ГИП	Шевченко И.В.			2024
ГАП	Максимова И.В.			2024
Выполнил	Чубова О.Л.			2024
Основная (утвержденная) часть				Страницы
Чертеж межевания территории (сводный), М 1:2000.				Лист
				Листов
				16
				23
				000 "Визар"®



Условные обозначения:

- Граница территории проектирования
- Граница населенных пунктов муниципальных образований Чистенского и Перовского сельских поселений Симферопольского района
- Границы планируемых элементов планировочной структуры
- Установленные красные линии ранее утвержденной ДПТ, (сущ.)
- Отменяемые красные линии
- Устанавливаемые красные линии, (проектные)
- Линии отступа от красных линий в целях определения мест допустимого размещения зданий, строений, сооружений
- Граница земельных участков, сведения о которых содержатся в ЕГРН
- Граница образуемых и (или) изменяемых земельных участков
- Условный номер образуемых и (или) изменяемых земельных участков
- Характерные точки границы проектирования территории
- Кадастровый номер изменяемых земельных участков путем раздела с сохранением исходного
- Границы образуемых земельных участков, которые будут отнесены к имуществу общего пользования
- Границы изменяемых земельных участков, которые будут отнесены к имуществу общего пользования
- Границы образуемых земельных участков
- Границы изменяемых земельных участков
- Границы образуемых земельных участков, которые будут отнесены к территориям общего пользования
- Границы изменяемых земельных участков, которые будут отнесены к территориям общего пользования
- Границы образуемых земельных участков (территория общего пользования)
- Территория, освоение которой планируется в рамках комплексного развития территории
- Границы образуемых публичных сервитутов
- Границы образуемых публичных сервитутов (проезд/проход)
- Характерные точки образуемых публичных сервитутов
- Номера образуемых публичных сервитутов
- Характерные точки образуемых публичных сервитутов (проезд/проход)
- Номера образуемых публичных сервитутов (проезд/проход)

Схема расположения листов



\* Примечание:

- перечень и сведения о площади образуемых и (или) изменяемых земельных участков, в том числе возможные способы их образования, разрешенное использование и координаты характерных точек приведены в Томе 3.2 Раздел 2 Текстовая часть ДПТ-ПМТ;  
 - координаты характерных точек публичных сервитутов приведены в Томе 3.2 Раздел 2 Текстовая часть ДПТ-ПМТ;  
 - отступы от границ земельных участков (3У131-3У158, 3У95-1, 3У95-2, 3У118-3У121, 3У106-3У108, 90:12:132101:1046, 90:12:132101:1057, 3У110-3У113, 3У116, 3У117, 3У134, 3У135, 90:12:132101:992, 90:12:132101:974, 90:12:132101:946, 90:12:132101:976, 90:12:132101:975, 90:12:132101:441, 90:12:132101:981, 90:12:132101:982, 90:12:132101:983, 90:12:132101:984) в целях определения допустимого размещения объектов капитального строительства принимаются 0,00м.

				260923-39-3-ДПС		
Внесение изменений в документацию по планировке территории с целью размещения объекта регионального значения «Территория перспективного развития многоэтажной малоэтажной жилой застройки в границах Чистенского, Перовского сельских поселений Симферопольского района и городского округа Симферополь Республики Крым»						
Изм.	Кол-во	Лист	№ док.	Подп.	Дата	Статус
Директор	Максимова И	17	2024		2024	Лист
ГИП	Шевченко ИВ	17	2024		2024	Лист
ГАП	Максимова И	17	2024		2024	Лист
Выполнил	Чубова О.Л.	17	2024		2024	Лист
Основная (утверждаемая) часть						ПМТ
Чертеж межевания территории (сводный), М 1:2000.						17
						23
						000 "Визаир"

# Чертеж межевания территории

Перечень координат характерных точек границы территории проектирования

№	X	Y	49	4 968 328,67	5 187 660,17	98	4 967 920,58	5 187 758,30	147	4 967 463,72	5 187 357,00	196	4 967 025,72	5 186 958,54	245	4 965 376,88	5 185 766,74	294	4 967 263,43	5 185 890,35
1	4 969 135,94	5 186 838,21	50	4 968 321,09	5 187 671,53	99	4 967 911,13	5 187 750,29	148	4 967 460,71	5 187 354,32	197	4 967 018,07	5 186 955,88	246	4 965 359,17	5 185 755,90	295	4 967 334,00	5 185 923,42
2	4 969 125,57	5 186 851,35	51	4 968 310,15	5 187 687,91	100	4 967 903,73	5 187 744,03	149	4 967 458,72	5 187 352,54	198	4 967 014,97	5 186 954,80	247	4 965 299,94	5 185 719,62	296	4 967 462,86	5 185 987,36
3	4 969 128,67	5 186 852,40	52	4 968 304,75	5 187 696,01	101	4 967 895,27	5 187 736,35	150	4 967 457,09	5 187 351,37	199	4 966 978,94	5 186 921,82	248	4 965 222,02	5 185 669,65	297	4 967 449,54	5 186 007,58
4	4 969 151,78	5 186 894,04	53	4 968 294,98	5 187 709,98	102	4 967 889,53	5 187 731,52	151	4 967 452,15	5 187 347,82	200	4 966 951,02	5 186 896,23	249	4 965 072,88	5 185 576,11	298	4 967 454,60	5 186 010,83
5	4 969 151,72	5 186 915,21	54	4 968 287,18	5 187 720,67	103	4 967 888,44	5 187 730,62	152	4 967 450,72	5 187 346,51	201	4 966 945,70	5 186 891,44	250	4 964 979,58	5 185 518,81	299	4 967 637,26	5 186 105,90
6	4 969 151,58	5 186 956,10	55	4 968 280,09	5 187 730,23	104	4 967 870,36	5 187 714,68	153	4 967 450,65	5 187 346,57	202	4 966 935,21	5 186 881,86	251	4 964 924,11	5 185 483,82	300	4 967 782,03	5 186 181,04
7	4 969 151,39	5 187 016,89	56	4 968 272,69	5 187 740,18	105	4 967 856,32	5 187 702,30	154	4 967 449,90	5 187 345,74	203	4 966 931,90	5 186 885,48	252	4 964 934,01	5 185 467,23	301	4 967 942,98	5 186 264,85
8	4 969 151,19	5 187 077,72	57	4 968 266,71	5 187 748,21	106	4 967 846,81	5 187 693,68	155	4 967 438,88	5 187 335,52	204	4 966 915,45	5 186 871,30	253	4 964 939,89	5 185 456,67	302	4 968 071,85	5 186 331,55
9	4 969 151,19	5 187 101,95	58	4 968 259,42	5 187 758,05	107	4 967 839,21	5 187 686,79	156	4 967 427,05	5 187 324,58	205	4 966 900,41	5 186 871,48	254	4 964 941,52	5 185 453,73	303	4 968 134,31	5 186 363,23
10	4 969 119,87	5 187 177,73	59	4 968 249,57	5 187 771,29	108	4 967 837,26	5 187 684,92	157	4 967 415,86	5 187 314,19	206	4 966 816,19	5 186 794,66	255	4 964 956,09	5 185 427,57	304	4 968 163,52	5 186 377,32
11	4 969 140,46	5 187 186,24	60	4 968 247,73	5 187 770,00	109	4 967 823,23	5 187 672,31	158	4 967 401,14	5 187 300,55	207	4 966 817,22	5 186 783,63	256	4 964 966,66	5 185 408,55	305	4 968 168,26	5 186 365,79
12	4 969 122,56	5 187 230,44	61	4 968 233,73	5 187 786,30	110	4 967 816,80	5 187 666,34	159	4 967 391,11	5 187 291,26	208	4 966 810,56	5 186 776,84	257	4 964 986,23	5 185 373,32	306	4 968 183,48	5 186 372,52
13	4 969 087,48	5 187 316,95	62	4 968 223,92	5 187 797,80	111	4 967 812,09	5 187 662,27	160	4 967 381,59	5 187 282,32	209	4 966 796,27	5 186 764,35	258	4 965 016,49	5 185 318,90	307	4 968 251,67	5 186 401,02
14	4 969 054,30	5 187 398,25	63	4 968 212,62	5 187 813,40	112	4 967 799,05	5 187 651,04	161	4 967 373,62	5 187 275,05	210	4 966 767,90	5 186 739,60	259	4 964 993,62	5 185 305,34	308	4 968 262,14	5 186 379,44
15	4 969 039,41	5 187 397,35	64	4 968 211,43	5 187 815,15	113	4 967 788,89	5 187 642,30	162	4 967 368,36	5 187 270,20	211	4 966 762,64	5 186 745,70	260	4 965 028,30	5 185 246,13	309	4 968 286,00	5 186 389,36
16	4 969 035,85	5 187 397,11	65	4 968 195,59	5 187 837,16	114	4 967 782,98	5 187 637,20	163	4 967 363,32	5 187 264,05	212	4 966 756,67	5 186 747,59	261	4 965 049,89	5 185 258,84	310	4 968 382,94	5 186 439,91
17	4 968 936,84	5 187 394,14	66	4 968 190,50	5 187 842,68	115	4 967 764,43	5 187 621,25	164	4 967 348,72	5 187 251,12	213	4 966 750,78	5 186 748,09	262	4 965 054,60	5 185 250,34	311	4 968 418,36	5 186 458,47
18	4 968 936,85	5 187 393,06	67	4 968 188,06	5 187 845,31	116	4 967 751,73	5 187 610,31	165	4 967 332,31	5 187 236,29	214	4 966 744,40	5 186 744,05	263	4 965 065,93	5 185 229,98	312	4 968 420,72	5 186 453,01
19	4 968 924,35	5 187 392,99	68	4 968 184,94	5 187 850,94	117	4 967 750,93	5 187 609,75	166	4 967 322,70	5 187 227,55	215	4 966 725,75	5 186 728,31	264	4 965 165,97	5 185 287,77	313	4 968 427,91	5 186 452,62
20	4 968 911,85	5 187 392,92	69	4 968 181,69	5 187 858,36	118	4 967 745,12	5 187 605,77	167	4 967 320,52	5 187 225,57	216	4 966 738,16	5 186 713,62	265	4 965 174,20	5 185 276,45	314	4 968 498,76	5 186 486,56
21	4 968 911,85	5 187 393,40	70	4 968 180,53	5 187 861,08	119	4 967 744,76	5 187 605,44	168	4 967 306,22	5 187 212,37	217	4 966 731,91	5 186 708,16	266	4 965 284,56	5 185 335,28	315	4 968 595,45	5 186 538,35
22	4 968 892,65	5 187 392,82	71	4 968 170,66	5 187 875,32	120	4 967 731,02	5 187 593,24	169	4 967 290,52	5 187 198,58	218	4 966 687,84	5 186 669,69	267	4 965 288,11	5 185 352,44	316	4 968 631,32	5 186 557,03
23	4 968 891,60	5 187 392,81	72	4 968 162,11	5 187 887,01	121	4 967 717,59	5 187 581,53	170	4 967 276,84	5 187 186,57	219	4 966 686,58	5 186 671,22	268	4 965 301,64	5 185 359,13	317	4 968 720,42	5 186 604,39
24	4 968 873,16	5 187 392,73	73	4 968 151,03	5 187 902,16	122	4 967 697,12	5 187 563,71	171	4 967 263,13	5 187 173,02	220	4 966 678,19	5 186 683,57	269	4 965 298,98	5 185 384,21	318	4 968 722,10	5 186 610,50
25	4 968 852,76	5 187 384,36	74	4 968 131,01	5 187 929,56	123	4 967 694,51	5 187 561,44	172	4 967 262,02	5 187 174,29	221	4 966 674,87	5 186 687,10	270	4 965 298,08	5 185 385,63	319	4 968 739,96	5 186 619,14
26	4 968 665,30	5 187 307,54	75	4 968 108,78	5 187 912,92	124	4 967 682,49	5 187 550,97	173	4 967 251,26	5 187 164,91	222	4 966 672,42	5 186 683,79	271	4 965 313,48	5 185 397,02	320	4 968 741,11	5 186 616,89
27	4 968 654,75	5 187 303,21	76	4 968 101,47	5 187 906,71	125	4 967 671,36	5 187 541,28	174	4 967 247,53	5 187 161,68	223	4 966 670,56	5 186 679,18	272	4 965 373,57	5 185 416,18	321	4 968 764,29	5 186 628,24
28	4 968 643,51	5 187 298,54	77	4 968 100,33	5 187 905,97	126	4 967 658,25	5 187 529,86	175	4 967 248,47	5 187 160,79	224	4 966 664,55	5 186 678,42	273	4 965 528,54	5 185 465,88	322	4 968 769,37	5 186 631,57
29	4 968 582,51	5 187 273,62	78	4 968 077,77	5 187 891,73	127	4 967 648,12	5 187 521,04	176	4 967 236,25	5 187 150,00	225	4 966 634,77	5 186 652,41	274	4 965 772,23	5 185 543,34	323	4 968 776,72	5 186 637,89
30	4 968 579,74	5 187 279,44	79	4 968 077,33	5 187 891,39	128	4 967 638,26	5 187 512,45	177	4 967 222,79	5 187 138,14	226	4 966 630,52	5 186 647,35	275	4 965 779,05	5 185 535,89	324	4 968 792,77	5 186 638,17
31	4 968 540,15	5 187 263,68	80	4 968 063,40	5 187 880,28	129	4 967 634,50	5 187 509,17	178	4 967 211,55	5 187 127,80	227	4 966 627,14	5 186 644,45	276	4 965 786,94	5 185 529,59	325	4 968 801,79	5 186 645,81
32	4 968 510,59	5 187 251,79	81	4 968 057,83	5 187 875,74	130	4 967 624,83	5 187 500,74	179	4 967 197,32	5 187 114,61	228	4 966 590,45	5 186 613,16	277	4 965 795,71	5 185 524,58	326	4 968 804,51	5 186 651,57
33	4 968 503,34	5 187 271,17	82	4 968 046,37	5 187 866,26	131	4 967 623,69	5 187 499,76	180	4 967 184,19	5 187 102,42	229	4 966 594,19	5 186 608,90	278	4 965 805,15	5 185 520,99	327	4 968 815,38	5 186 657,34
34	4 968 432,99	5 187 457,25	83	4 968 035,20	5 187 857,02	132	4 967 609,75	5 187 487,61	181	4 967 173,40	5 187 092,42	230	4 966 582,84	5 186 599,22	279	4 965 815,03	5 185 518,91	328	4 968 816,72	5 186 654,18
35	4 968 429,93	5 187 464,16	84	4 968 025,06	5 187 848,65	133	4 967 596,64	5 187 476,18	182	4 967 160,16	5 187 079,81	231	4 966 567,61	5 186 586,25	280	4 965 825,12	5 185 518,38	329	4 968 825,61	5 186 658,17
36	4 968 415,99	5 187 495,62	85	4 968 024,32	5 187 848,05	134	4 967 583,85	5 187 465,05	183	4 967 142,76	5 187 063,25	232	4 966 564,36	5 186 583,46	281	4 965 835,16	5 185 519,42	330	4 968 824,30	5 186 670,09
37	4 968 412,99	5 187 502,86	86	4 968 023,87	5 187 848,62	135	4 967 575,62	5 187 457,87	184	4 967 130,80	5 187 052,49	233	4 966 574,12	5 186 572,14	282	4 965 856,60	5 185 526,09	331	4 968 862,58	5 186 689,58
38	4 968 403,59	5 187 522,48	87	4 968 012,60	5 187 838,04	136	4 967 562,63	5 187 445,99	185	4 967 120,02	5 187 042,83	234	4 966 360,84	5 186 384,22	283	4 965 974,42	5 185 570,80	332	4 968 871,12	5 186 694,27
39	4 968 393,74	5 187 543,05	88	4 968 004,64	5 187 830,24	137	4 967 550,90	5 187 435,22	186	4 967 118,18	5 187 041,18	235	4 966 355,48	5 186 390,16	284	4 965 954,80	5 185 628,78	333	4 968 894,04	5 186 706,86
40	4 968 390,75	5 187 549,28	89	4 968 003,46	5 187 829,10	138	4 967 539,05	5 187 424,32	187	4 967 106,43	5 187 030,63	236	4 966 338,67	5 186 380,12	285	4 966 170,82	5 185 700,52	334	4	

Разбивочный чертеж красных линий, М 1:2000

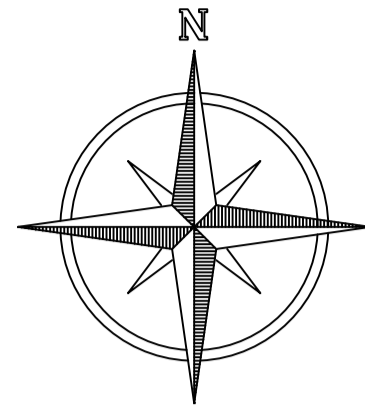
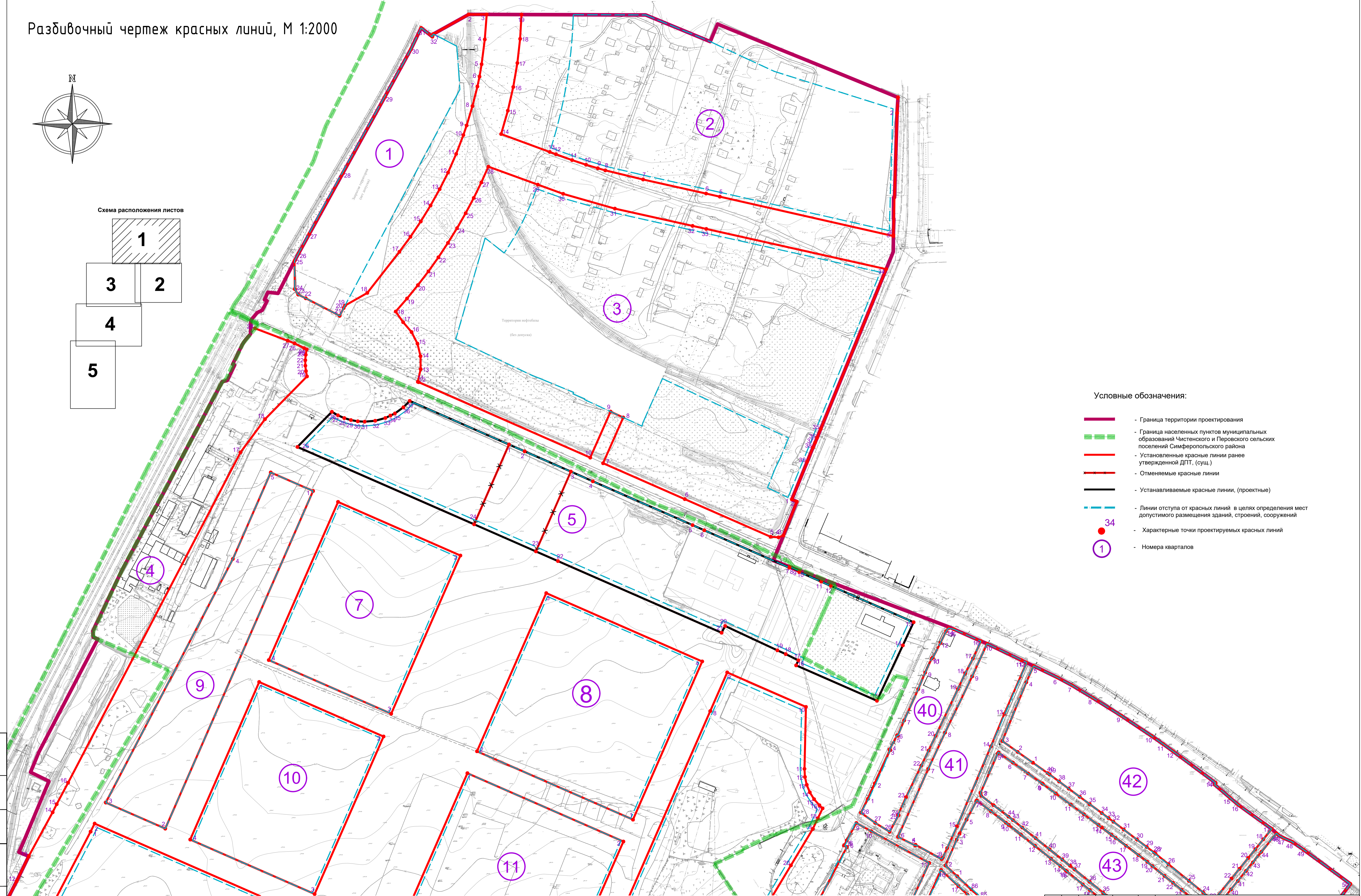
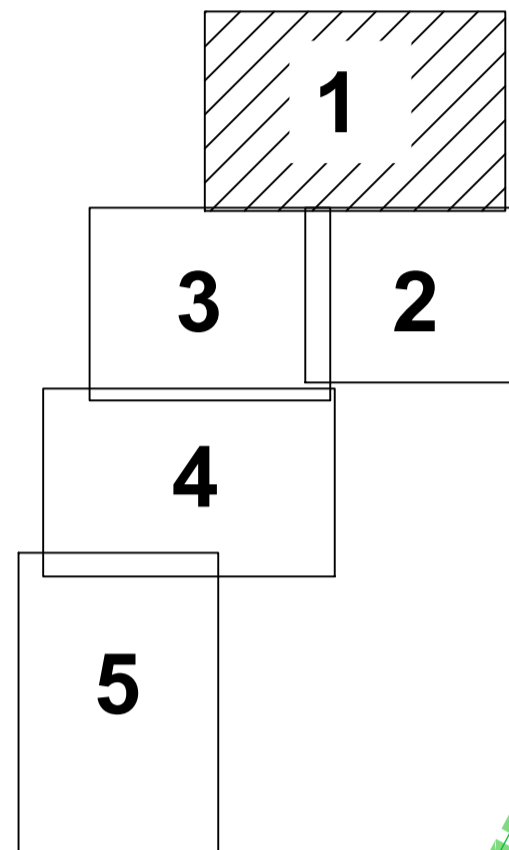


Схема расположения листов



Условные обозначения:

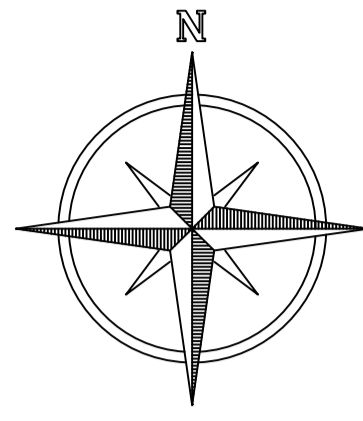
- - Граница территории проектирования
- - - - Граница населенных пунктов муниципальных образований Чистенского и Перовского сельских поселений Симферопольского района
- - Установленные красные линии ранее утвержденной ДПТ, (сущ.)
- - - - Отменяемые красные линии
- - Устанавливаемые красные линии, (проектные)
- - - - Линии отступа от красных линий в целях определения мест допустимого размещения зданий, строений, сооружений
- 34 - Характерные точки проектируемых красных линий
- 1 - Номера кварталов

линия совмещения с листом 3

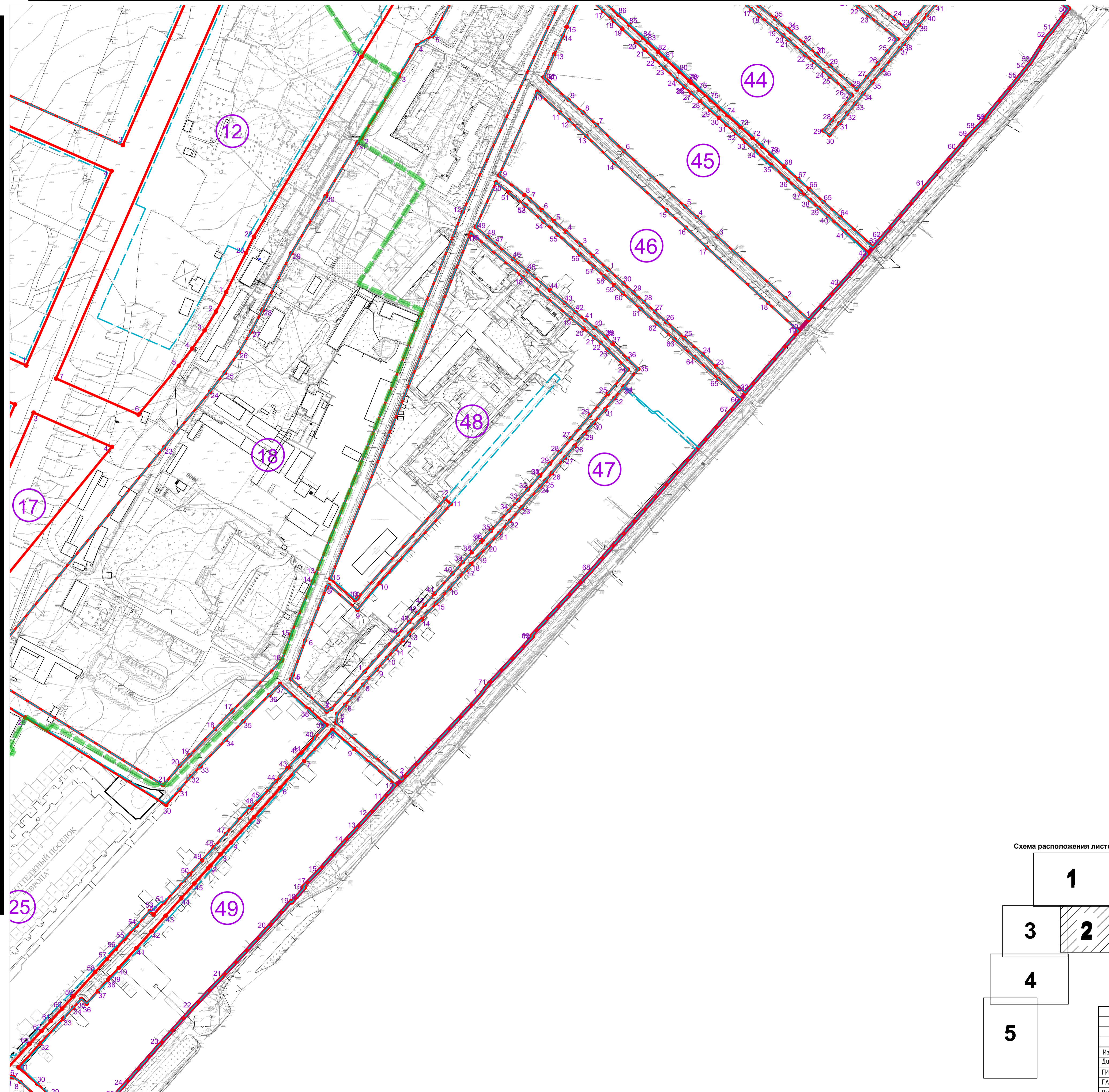
линия совмещения с листом 2

Составлено:	
Дата:	
Лист:	
Всего листов:	

					260923-39-3-ДПС			
Внесение изменений в документацию по планировке территории с целью размещения объекта регионального значения «Территория перспективного развития многоэтажной жилой застройки в границах Чистенского, Перовского сельских поселений Симферопольского района и городского округа Симферополь Республики Крым»								
Изм.	Жолуч.	Лист	№ док.	Повл.	Дата	Стадия	Лист	Листов
	Максимова И.В.				2024	Основная (утверждаемая) часть	ПМТ	19
Директор	Максимова И.В.				2024			
ГИП	Шевченко И.В.				2024			
ГАП	Максимова И.В.				2024	Разбивочный чертеж красных линий, М 1:2000.	000 "Визар"®	
Выполнил	Чудова О.Л.				2024			




линия совмещения с листом 3



Условные обозначения:

- - Граница территории проектирования
- - - - Граница населенных пунктов муниципальных образований Чистенского и Перовского сельских поселений Симферопольского района
- - Установленные красные линии ранее утвержденной ДПТ, (сущ.)
- - - - Отменяемые красные линии
- - Устанавливаемые красные линии, (проектные)
- - - - Линии отступа от красных линий в целях определения мест допустимого размещения зданий, строений, сооружений
- ① 34 - Характерные точки проектируемых красных линий
- ① - Номера кварталов

Схема расположения листов



260923-39-3-ДПС					
Внесение изменений в документацию по планировке территории с целью размещения объекта регионального значения «Территория перспективного развития многоэтапной жилой застройки в границах Чистенского, Перовского сельских поселений Симферопольского района и городского округа Симферополь Республики Крым»					
Изм.	Жолуч.	Лист	№ док.	Повт.	Дата
Директор	Максимова И.				2024
ГИП	Шевченко И.В.				2024
ГАП	Максимова И.				2024
Выполнил	Чудова О.Л.				2024
Основная (утверждаемая) часть				Стадия	Лист
				ПМТ	20 / 23
Разбивочный чертеж красных линий, М 1:2000.				ООО "Визавир"	

Составлено:	
Дата:	
Лист:	
Всего листов:	

Разбивочный чертеж красных линий, М 1:2000

линия совмещения с листом 1

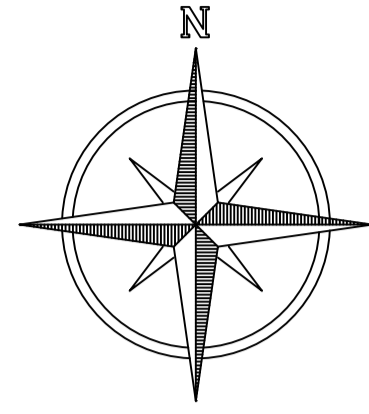
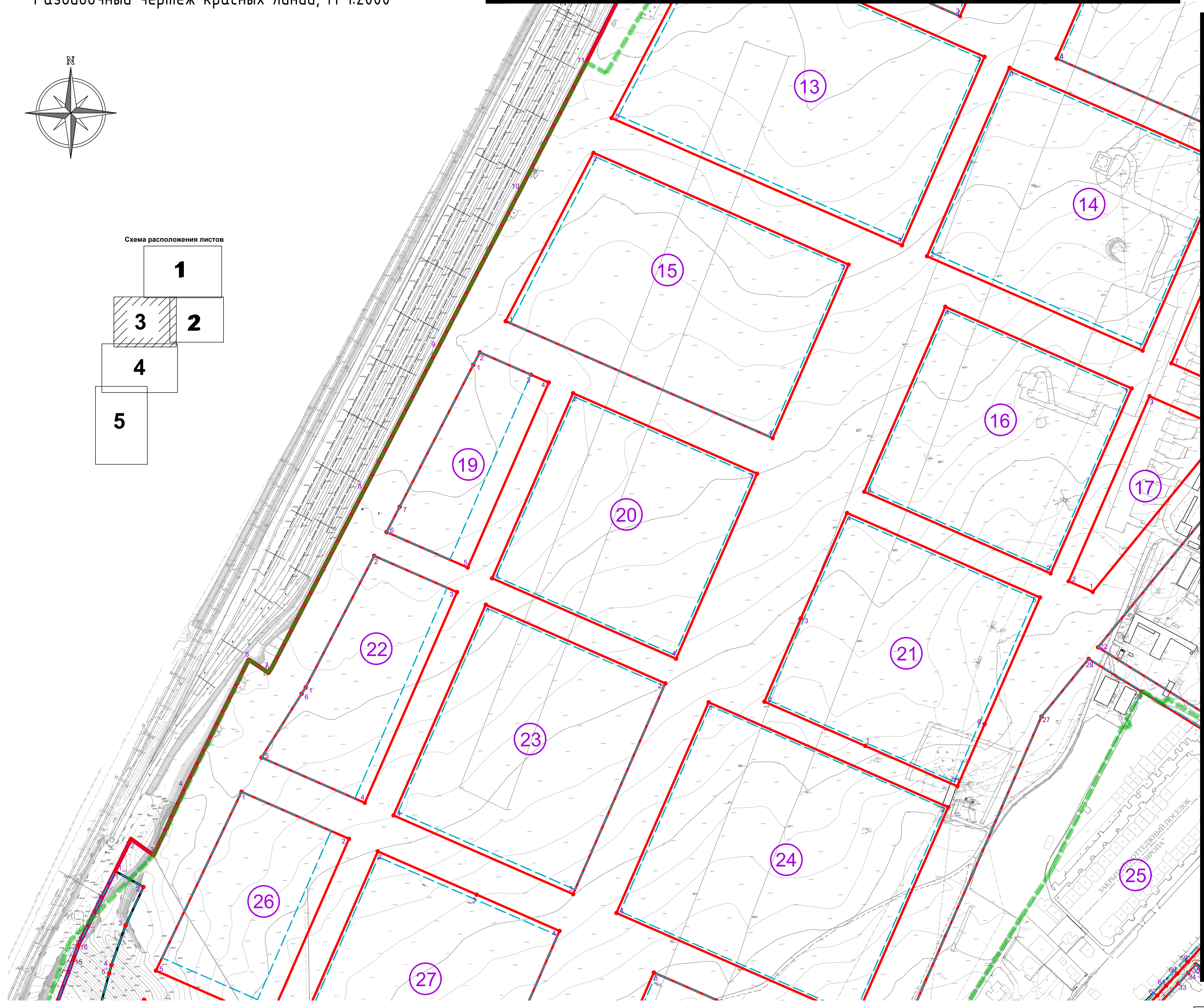
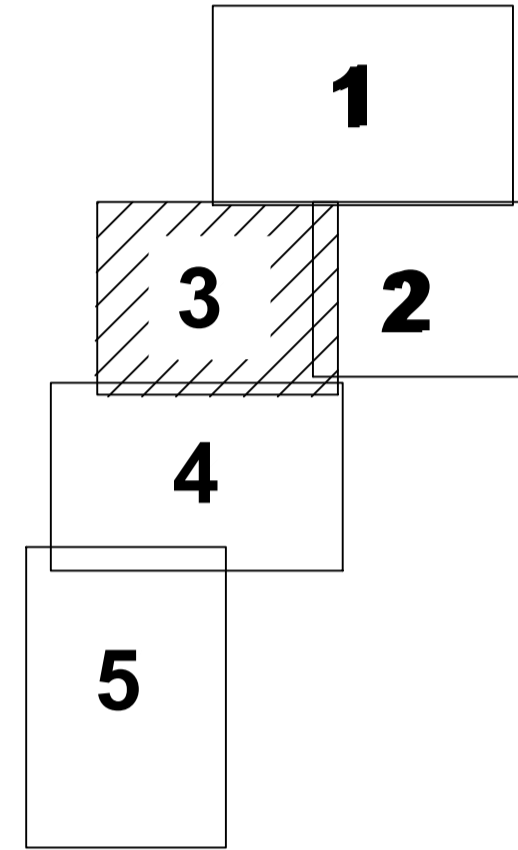


Схема расположения листов



Условные обозначения:

- Граница территории проектирования
- Граница населенных пунктов муниципальных образований Чистенского и Перовского сельских поселений Симферопольского района
- Установленные красные линии ранее утвержденной ДПТ, (сущ.)
- Отменяемые красные линии
- Устанавливаемые красные линии, (проектные)
- Линии отступа от красных линий в целях определения мест допустимого размещения зданий, строений, сооружений
- 34 - Характерные точки проектируемых красных линий
- 1 - Номера кварталов

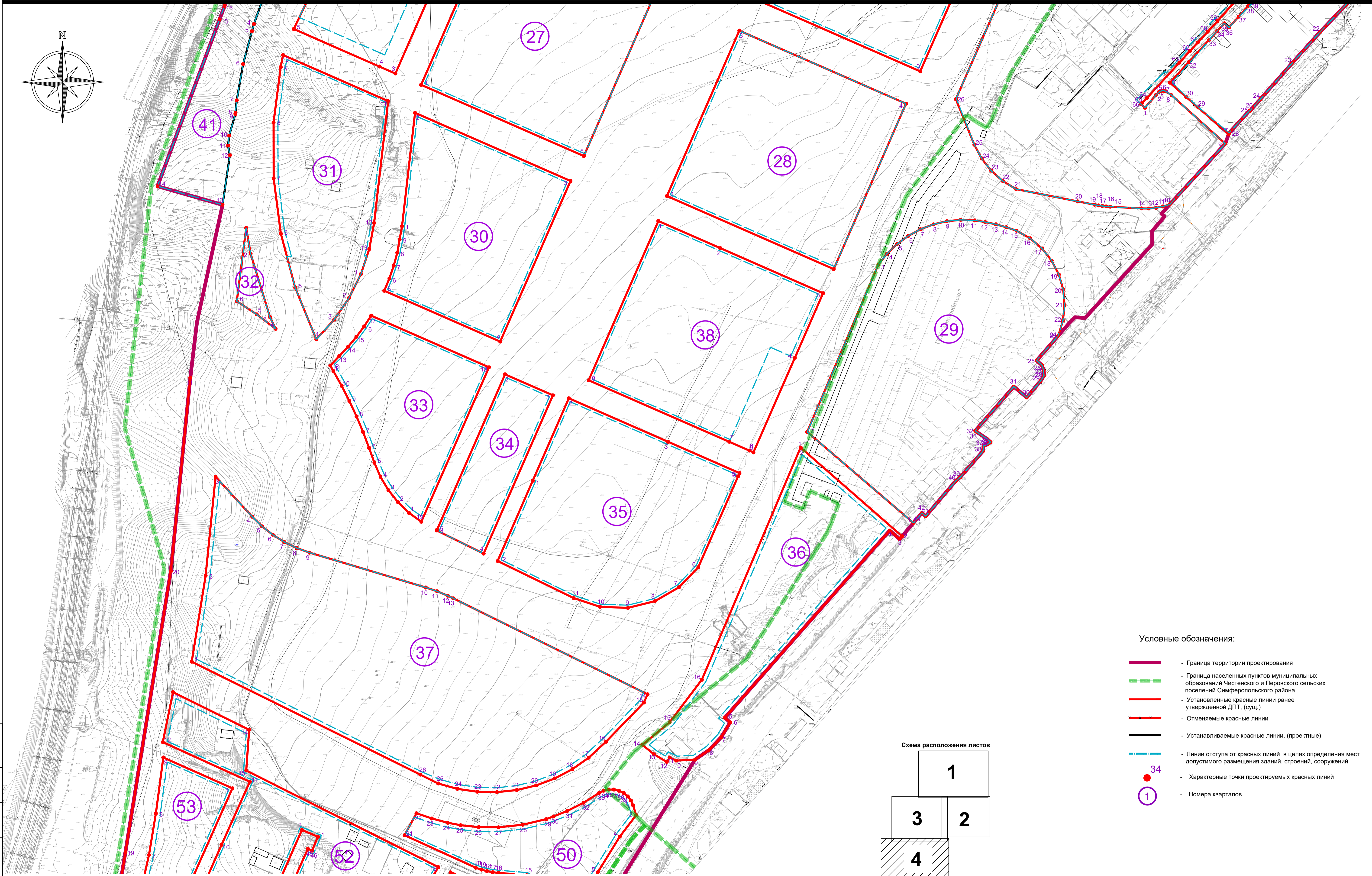
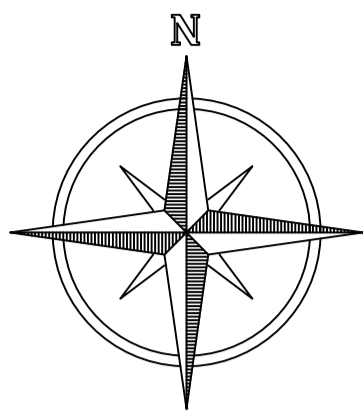
линия совмещения с листом 2

линия совмещения с листом 4

Составлено:	
Проверено:	
Дата:	
Лист:	
Всего листов:	

260923-39-3-ДПС					
Внесение изменений в документацию по планировке территории с целью размещения объекта регионального значения «Территория перспективного развития многоэтапной жилищной застройки в границах Чистенского, Перовского сельских поселений Симферопольского района и городского округа Симферополь Республики Крым»					
Изм.	Жолуч.	Лист	№ док.	Повт.	Дата
Директор	Максимова И.В.				2024
ГИП	Шевченко И.В.				2024
ГАП	Максимова И.В.				2024
Выполнил	Чубова О.Л.				2024
Основная (утвержденная) часть				Стадия	Лист
				ПМТ	21
Разбивочный чертеж красных линий, М 1:2000.				Листов	23
				000 "Визавир"	

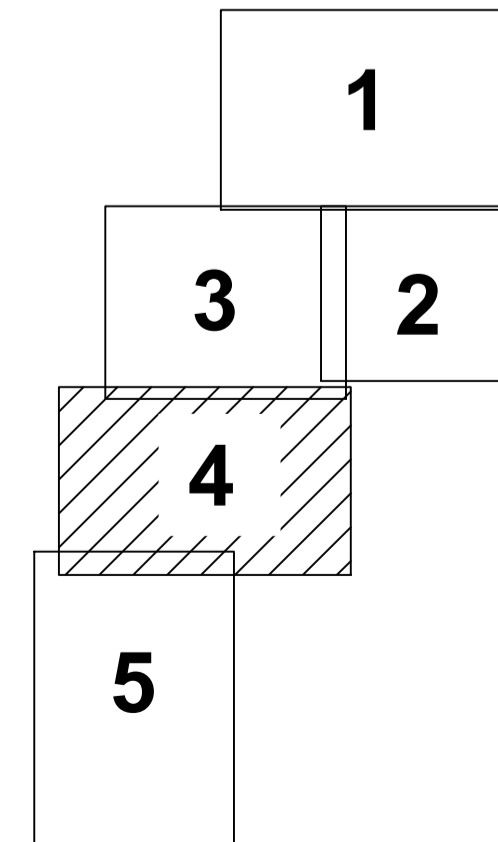




Условные обозначения:

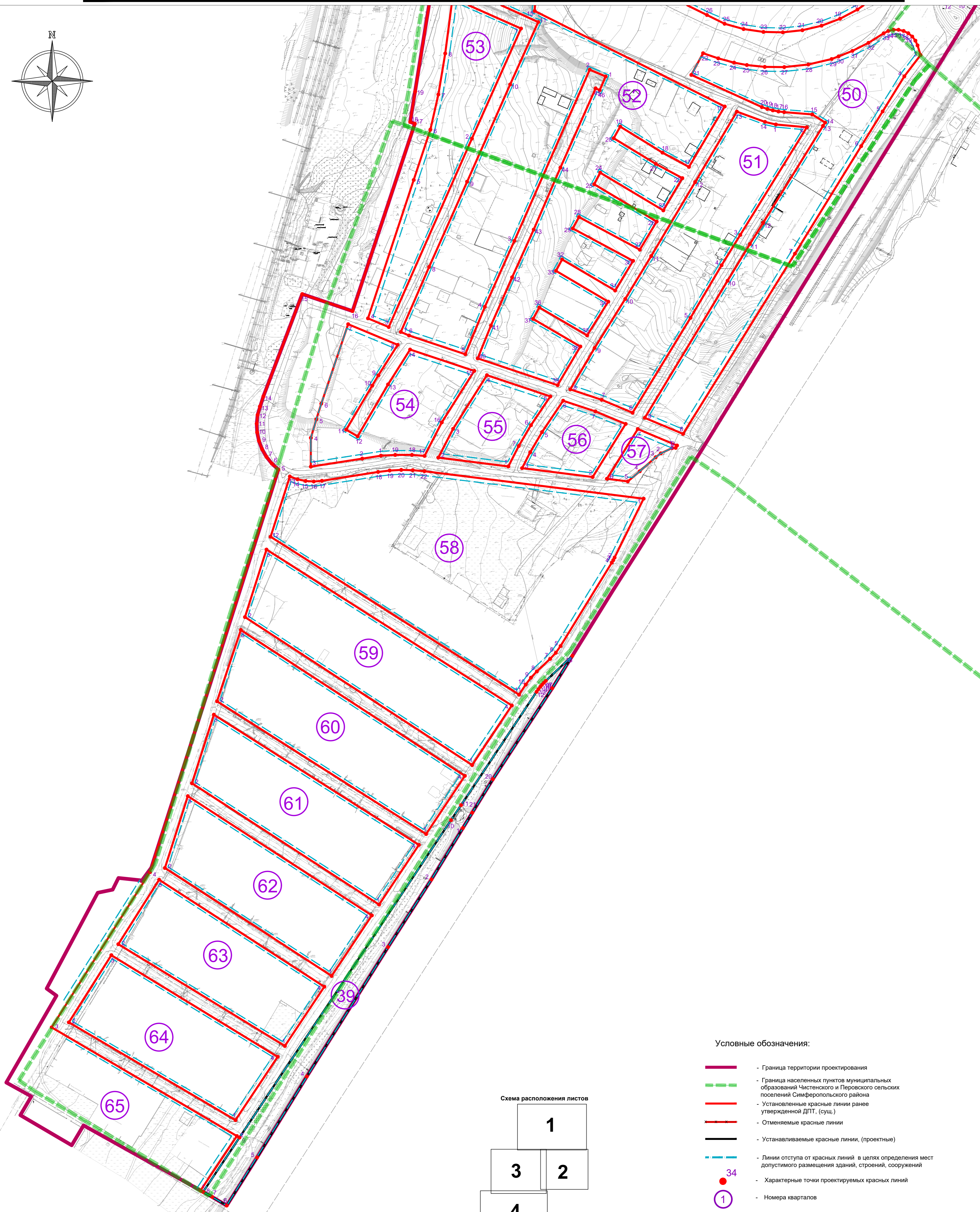
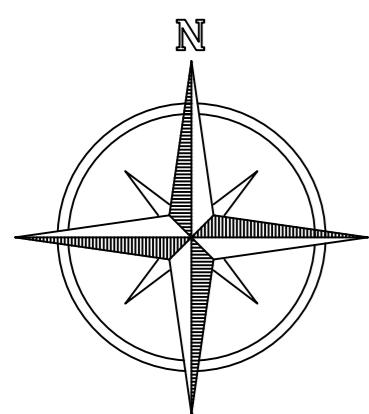
- - Граница территории проектирования
- - - - Граница населенных пунктов муниципальных образований Чистенского и Перовского сельских поселений Симферопольского района
- - Установленные красные линии ранее утвержденной ДПТ, (сущ.)
- - - - Отменяемые красные линии
- - Устанавливаемые красные линии, (проектные)
- - - - Линии отступа от красных линий в целях определения мест допустимого размещения зданий, строений, сооружений
- - Характерные точки проектируемых красных линий
- ① - Номера кварталов

Схема расположения листов



Составлено:	
Дата:	
Лист:	
Кол-во листов:	
Исполнил:	
Проверил:	
Директор:	

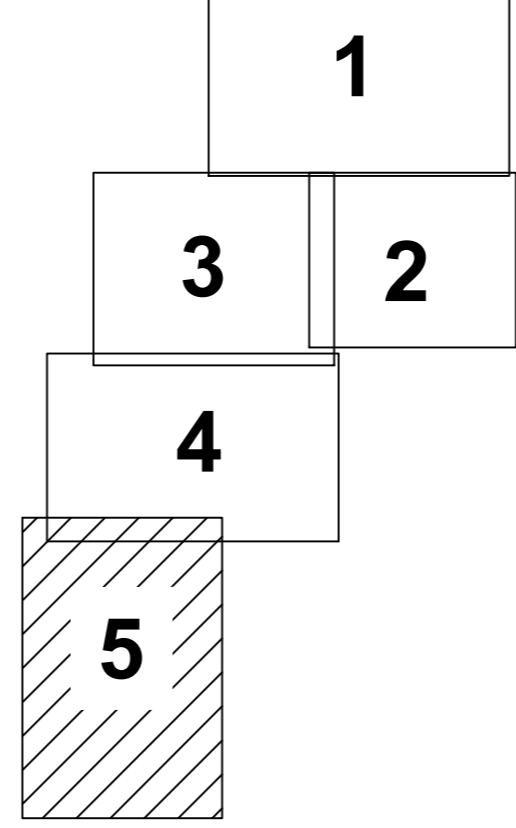
260923-39-3-ДПС					
Внесение изменений в документацию по планировке территории с целью размещения объекта регионального значения «Территория перспективного развития многоэтажной малоэтажной жилой застройки в границах Чистенского, Перовского сельских поселений Симферопольского района и городского округа Симферополь Республики Крым»					
Изм.	Жолуч.	Лист	№ док.	Повт.	Дата
Директор	Максимова В.И.				2024
ГИП	Шевченко И.В.				2024
ГАП	Максимова В.И.				2024
Выполнил	Чубова О.Л.				2024
Основная (утвержденная) часть				Стадия	Лист
Разбивочный чертеж красных линий, М 1:2000.				ПМТ	22
				Листов	23
				ООО "Визар"®	



Условные обозначения:

- - Граница территории проектирования
- - - - Граница населенных пунктов муниципальных образований Чистяковского и Перовского сельских поселений Симферопольского района
- - Установленные красные линии ранее утвержденной ДПТ, (сущ.)
- - - - Отменяемые красные линии
- - Устанавливаемые красные линии, (проектные)
- - - - Линии отступа от красных линий в целях определения мест допустимого размещения зданий, строений, сооружений
- 34 - Характерные точки проектируемых красных линий
- ① - Номера кварталов

Схема расположения листов



Имя, Ф.И.О.	
Время, дата	
Листовая таблица	
Составлено:	

260923-39-3-ДПС					
Внесение изменений в документацию по планировке территории с целью размещения объекта регионального значения «Территория перспективного развития многоэтажной малоэтажной жилой застройки в границах Чистяковского, Перовского сельских поселений Симферопольского района и городского округа Симферополь Республики Крым»					
Изм.	Кол-во	Лист	№ док.	Подп.	Дата
Директор		Максимова И.			2024
ГИП		Шевченко И.В.			2024
ГАП		Максимова И.			2024
Выполнил		Чубова О.Л.			2024
Основная (утверждаемая) часть				Стадия	Лист
Разбивочный чертеж красных линий, М 1:2000.				ПМТ	23
				Листов	23
ООО "Визар"®					