



**Администрация города Симферополя  
Республики Крым**

**ПОСТАНОВЛЕНИЕ**

от 29 декабря 2025 № 6193

**О подготовке документации по внесению изменений в документацию  
по планировке территории (проект межевания территории): Республика  
Крым, г. Симферополь, ул. Сергеева – Ценского, 3, утвержденную  
постановлением Администрации города Симферополя Республики Крым  
от 29.04.2022 № 1893**

В соответствии с главой 5 Градостроительного кодекса Российской Федерации, Федеральным законом от 20.03.2025 № 33-ФЗ «Об общих принципах организации местного самоуправления в единой системе публичной власти», постановлением Правительства Российской Федерации от 02.02.2024 № 112 «Об утверждении Правил подготовки документации по планировке территории, подготовка которой осуществляется на основании решений уполномоченных федеральных органов исполнительной власти, исполнительных органов субъектов Российской Федерации и органов местного самоуправления, принятия решения об утверждении документации по планировке территории, внесения изменений в такую документацию, отмены такой документации или ее отдельных частей, признания отдельных частей такой документации не подлежащими применению, а также подготовки и утверждения проекта планировки территории в отношении территорий исторических поселений федерального и регионального значения», статьями 4, 10 Закона Республики Крым от 21.08.2014 № 54-ЗРК «Об основах местного самоуправления в Республике Крым», статьей 55 Устава муниципального образования городской округ Симферополь Республики Крым, Административным регламентом предоставления муниципальной услуги «Подготовка и утверждение документации по планировке территории», утвержденным постановлением Администрации города Симферополя Республики Крым от 26.06.2023 № 3362, на основании заявления гражданина Российской Федерации Глуховой Дарьи Михайловны от 11.12.2025 № 7935/08/01-06, в лице гражданина Российской Федерации Поталова Сергея Юрьевича, действующего на основании доверенности от 08.12.2023 № 82/140-н/82-2023-3-966, Администрация города Симферополя Республики Крым **п о с т а н о в л я е т :**

1. Осуществить подготовку документации по внесению изменений в документацию по планировке территории (проект межевания территории): Республика Крым, г. Симферополь, ул. Сергеева – Ценского, 3, утвержденную

постановлением Администрации города Симферополя Республики Крым от 29.04.2022 № 1893 (далее – документация по внесению изменений в документацию по планировке территории (проект межевания территории), в соответствии со схемой территории проектирования согласно приложению 1 к настоящему постановлению.

2. Поручить заявителю обеспечить подготовку документации по внесению изменений в документацию по планировке территории (проект межевания территории).

3. Утвердить задание на подготовку документации по внесению изменений в документацию по планировке территории (проект межевания территории), согласно приложению 2 к настоящему постановлению.

4. Подготовленную документацию по внесению изменений в документацию по планировке территории (проект межевания территории) предоставить в Муниципальное казенное учреждение Департамент архитектуры и градостроительства Администрации города Симферополя Республики Крым (Дьяченко К.Ю.) для утверждения в срок не позднее 11.12.2027.

5. Определить, что физические или юридические лица вправе представлять свои предложения в муниципальное казенное учреждение Департамент архитектуры и градостроительства Администрации города Симферополя Республики Крым (Дьяченко К.Ю.) со дня опубликования настоящего постановления до момента назначения публичных слушаний или общественных обсуждений.

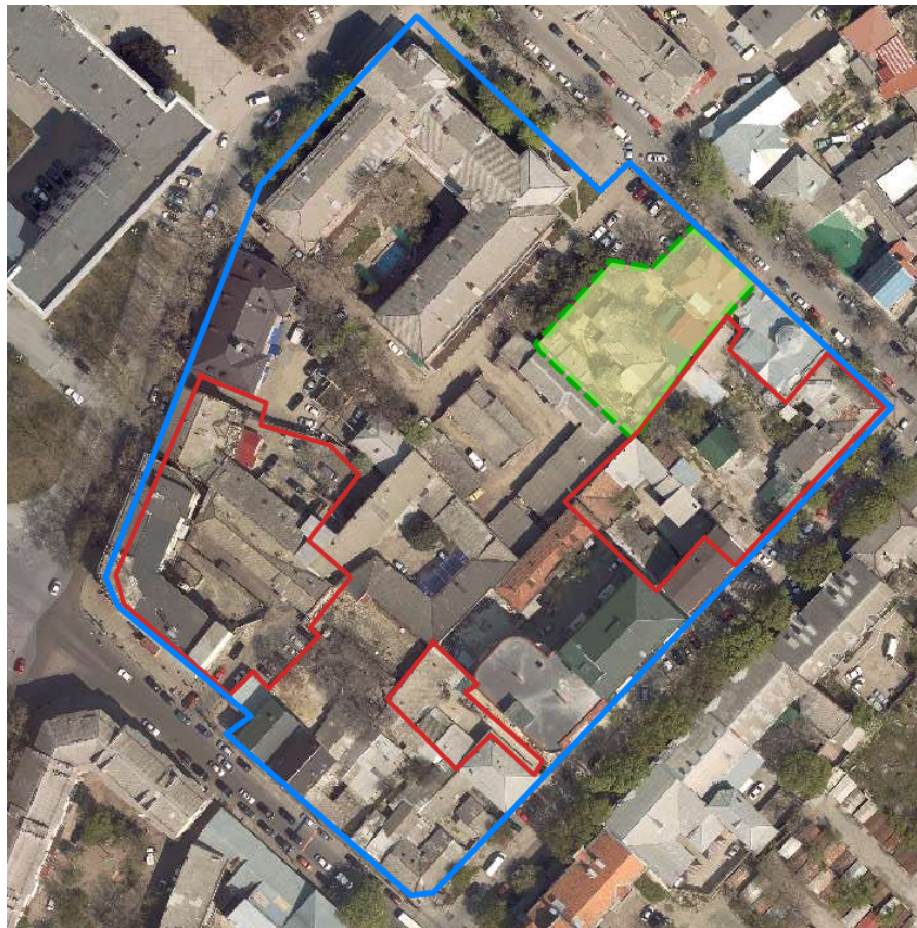
6. Департаменту внутренней политики, информации и организационного обеспечения администрации города Симферополя Республики Крым (Федотов А.В.) опубликовать настоящее постановление в установленном порядке и разместить на официальном сайте администрации города Симферополя.

7. Контроль за выполнением настоящего постановления возложить на заместителя главы администрации города Симферополя Полякова С.А.




Глава администрации  
города Симферополя

М.С. Афанасьев

## Схема территории проектирования



### Условные обозначения:

-  граница планировочного элемента
-  граница территории, для которой ранее была утверждена документация по планировке территории
-  граница проектируемой территории, применительно к которой осуществляется подготовка документации по планировке территории (проект межевания территории)

Заместитель главы администрации  
города Симферополя

С.А. Поляков

Начальник МКУ Департамент архитектуры  
и градостроительства  
администрации города Симферополя

К.Ю. Дьяченко

**ЗАДАНИЕ**

**на подготовку документации по внесению изменений в документацию по планировке территории (проект межевания территории): Республика Крым, г. Симферополь, ул. Сергеева – Ценского, 3, утвержденную постановлением Администрации города Симферополя Республики Крым от 29.04.2022 № 1893**

№ п/п	Наименование позиции	Основные данные и требования
1.	Вид разрабатываемой документации по планировке территории	Документация по планировке территории (проект межевания территории)
2.	Инициатор подготовки документации по планировке территории	Глухова Дарья Михайловна, паспорт 3915 040349, выдан МП УФМС России по Республике Крым и г. Севастополю в пос. Ливадия выдан 13.12.2016, к/п 910-011 Адрес регистрации: ул. Тургенева, д. 11Б, кв. 49, г. Симферополь, Республика Крым +7978 571 50 66
3.	Источник финансирования работ по подготовке документации по планировке территории	За счет собственных средств Глуховой Д. М.
О	Вид и наименование планируемого к размещению объекта капитального строительства, его основные характеристики (назначение, местоположение, площадь объекта капитального строительства и др.)	В границах проектируемой территории не планируется размещение новых объектов капитального строительства.
5.	Поселения, муниципальные округа, городские округа, муниципальные районы, субъекты Российской Федерации, в отношении территорий, которых осуществляется подготовка документации по планировке территории	Муниципальное образование городской округ Симферополь Республики Крым
6.	Состав документации по планировке территории	В соответствии с требованиями статей 43, 45, 46 Градостроительного кодекса Российской Федерации.

7.	Информация о земельных участках (при наличии), включенных в границы территории, в отношении которой планируется подготовка документации по планировке территории, а также об ориентировочной площади такой территории	<p>город Симферополь, ул. Сергеева-Ценского, 3; ориентировочная площадь 2,25 га.;</p> <p>Сведения о земельных участках в ЕГРН:</p> <p>90:22:010301:8499; 90:22:010301:1034;  90:22:010301:1465; 90:22:010301:7299;  90:22:010301:558; 90:22:010301:2141;  90:22:010301:8976; 90:22:010301:8363;  90:22:010301:1027; 90:22:010301:2185;  90:22:010301:154; 90:22:010301:7782;  90:22:010301:8761; 90:22:010301:7876;  90:22:010301:208;</p>
8.	Цели проекта	В соответствии со статьей 43 Градостроительного кодекса Российской Федерации.

Заместитель главы администрации  
города Симферополя

С.А. Поляков

Начальник МКУ Департамент архитектуры  
и градостроительства  
администрации города Симферополя

К.Ю. Дьяченко