ПРАВИЛА ЗЕМЛЕПОЛЬЗОВАНИЯ И ЗАСТРОЙКИ
МУНИЦИПАЛЬНОГО ОБРАЗОВАНИЯ ЦВЕТОЧНЕНСКОЕ СЕЛЬСКОЕ ПОСЕЛЕНИЕ
БЕЛОГОРСКОГО РАЙОНА РЕСПУБЛИКИ КРЫМ

КАРТА ГРАДОСТРОИТЕЛЬНОГО ЗОНИРОВАНИЯ
МАСШТАБ 1:10 000

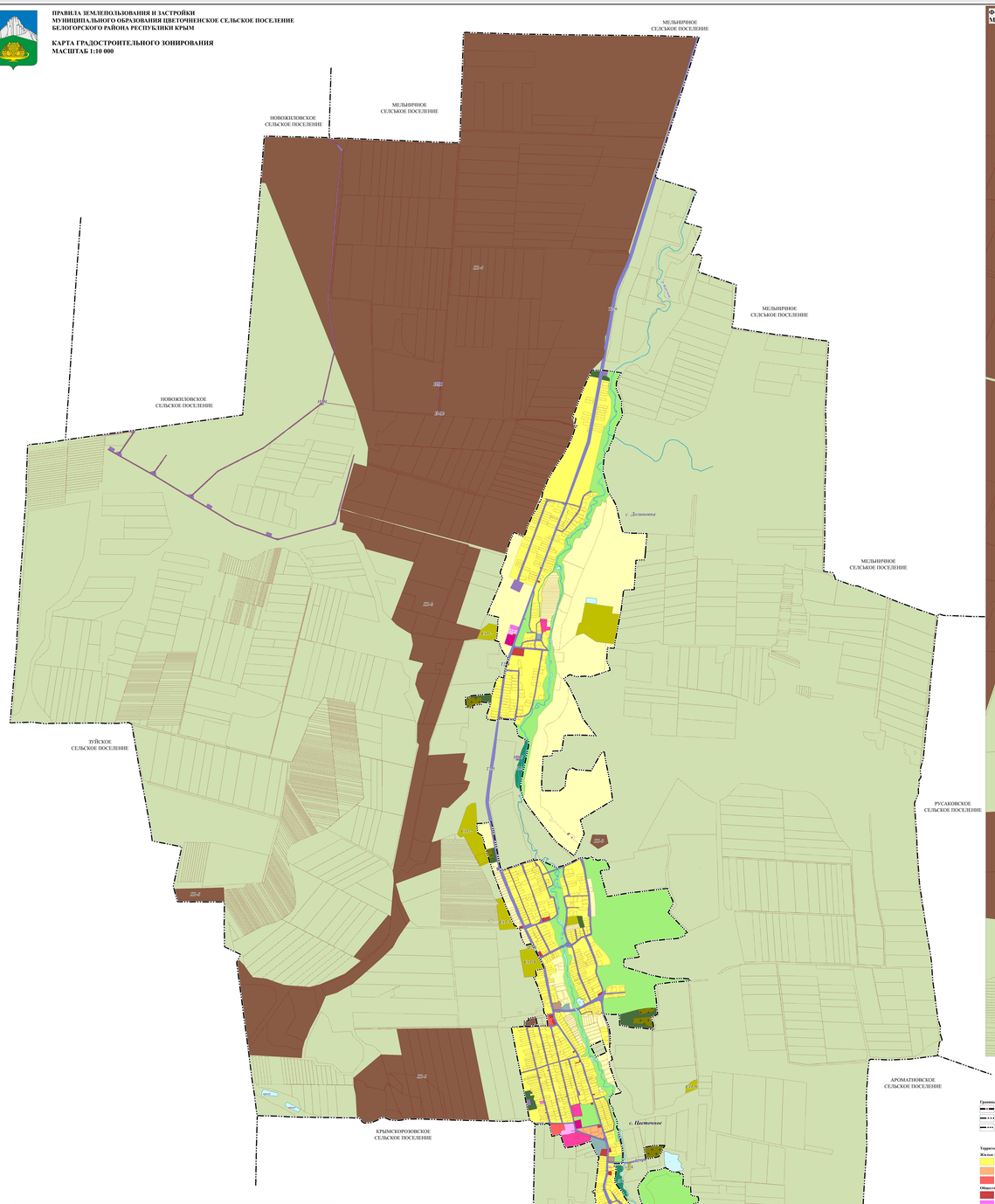

ФРАГМЕНТ КАРТЫ ГРАДОСТРОИТЕЛЬНОГО ЗОНИРОВАНИЯ
МАСШТАБ 1:5 000

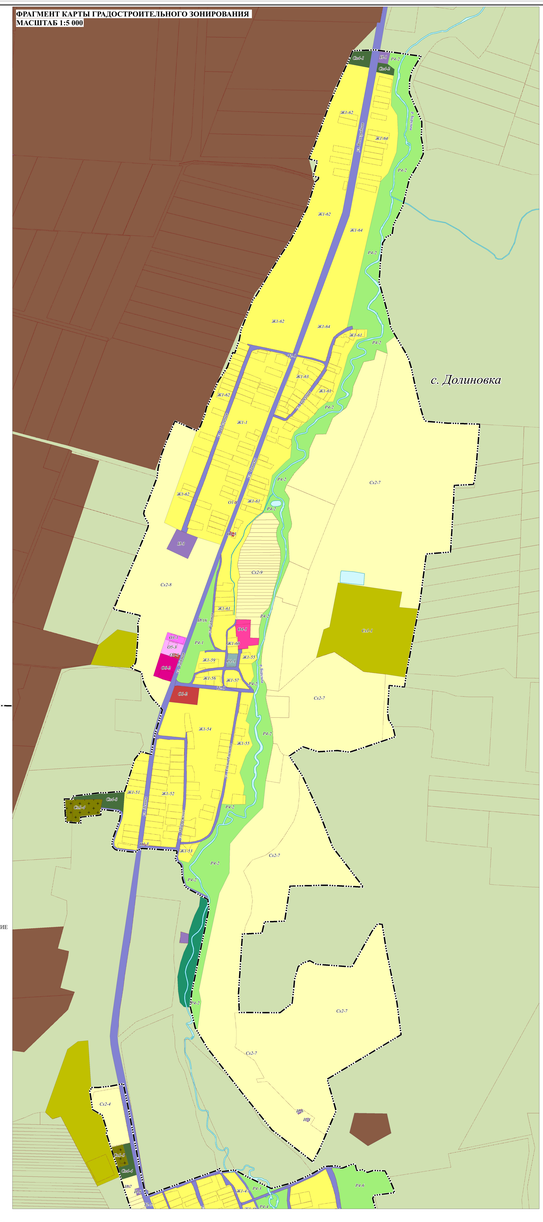

ФРАГМЕНТ КАРТЫ ГРАДОСТРОИТЕЛЬНОГО ЗОНИРОВАНИЯ
МАСШТАБ 1:5 000

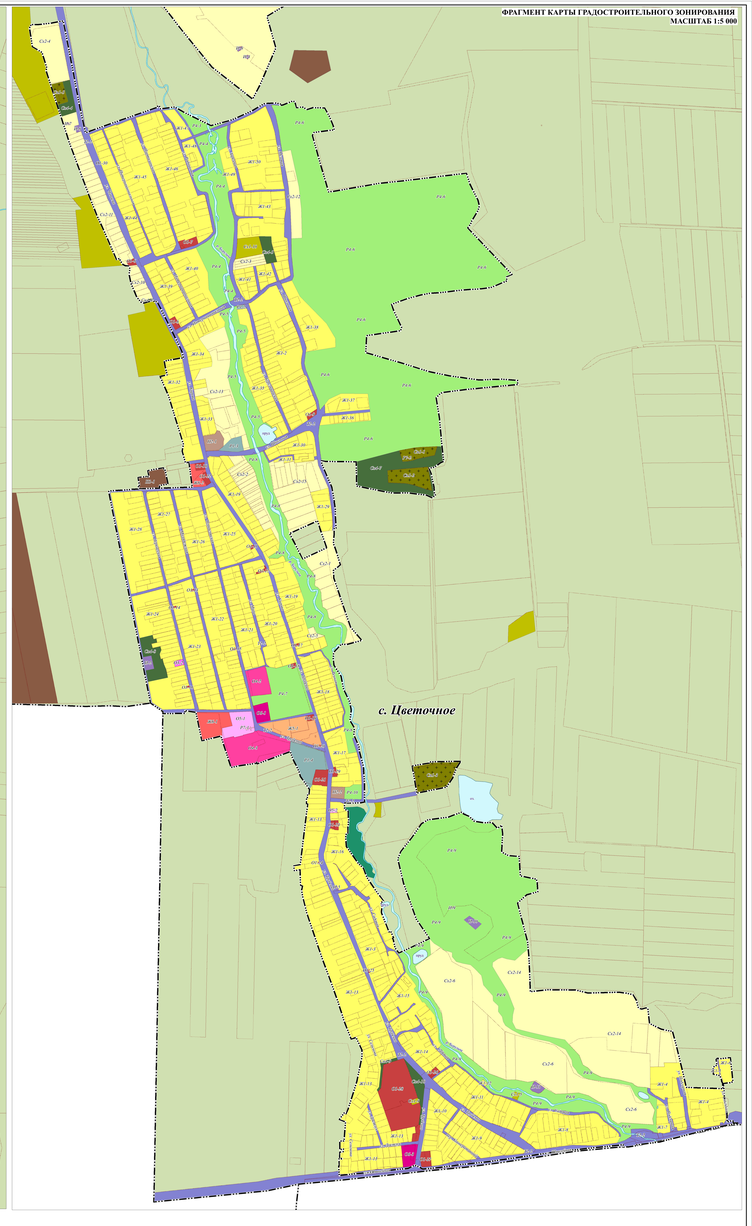

Границы единиц административно-территориального деления Российской Федерации

- Граница муниципального района
- Граница сельского поселения
- Граница населенного пункта

Территориальные зоны

Жилые зоны

- Ж1-1 - Ж1-04, Зона застройки индивидуальными жилыми домами
- Ж5-1 - Ж5-4, Зона застройки малоэтажными многоквартирными жилыми домами
- Ж6-1 - Ж6-2, Зона застройки среднеэтажными жилыми домами

Общественно-деловые зоны

- О1-1 - О1-20, Зона размещения объектов общественно-делового назначения
- О3-1 - О3-2, Зона размещения объектов здравоохранения
- О4-1 - О4-3, Зона размещения объектов образования и просвещения
- О5-1 - О5-3, Зона размещения объектов культурно-досуговой деятельности
- О6-1 - О6-3, Зона размещения объектов религиозного значения

Производственные зоны

- П1-1 - П1-6, Зона размещения объектов производственного назначения
- П2-1 - П2-2, Зона размещения объектов коммунально-бытового назначения

Зона инженерной инфраструктуры

- И-1 - И-16, Зона размещения объектов инженерной инфраструктуры

Зона транспортной инфраструктуры

- Т1-1 - Т2-9, Зона размещения объектов автомобильного транспорта

Зона сельскохозяйственного использования

- СХ1-1 - СХ1-18, Зона размещения объектов сельскохозяйственного назначения
- СХ2-1 - СХ2-15, Зона сельскохозяйственного использования

Зона рекреационного назначения

- Р1-1 - Р1-6, Зона размещения объектов физической культуры и спорта
- Р4-1 - Р4-10, Зона исключенных территорий общего пользования
- Р7-1 - Р7-2, Зона, имеющая особо ценное историко-культурное значение
- Л-1 - Л-2, Зона лесных насаждений

Зона специального назначения

- Ся1-1 - Ся1-5, Зона размещения объектов ритуальной деятельности
- Ся4-1 - Ся4-18, Зона зеленых насаждений специального назначения

Территории, для которых градостроительные регламенты не устанавливаются

- Территории, занятые водными объектами
- Сельскохозяйственные угодья в составе земель сельскохозяйственного назначения

Список объектов культурного наследия, расположенных на территории муниципального образования Цветочненское сельское поселение Белогорского района Республики Крым

№ на карте	*Наименование объекта культурного наследия*	*Время создания, дата сооружения объекта культурного наследия*	*Адрес объекта культурного наследия*	*Документ о постановке на государственную охрану*
		Объекты культурного наследия регионального значения		
1	Братская могила советских воинов в партизан	1944 год.	Республика Крым, Белогорский район, сельское поселение Цветочненское, с. Цветочное, сельское кладбище	Приказ Министерства культуры Украины от 32.11.2012 г. №1364
2	Памятный знак в честь воинов-односелчан, погибших в годы Великой Отечественной войны	1941 - 1945 годы, 1976 год	Республика Крым, Белогорский район, сельское поселение Цветочненское, с. Цветочное	Решение Крымского облисполкома от 21.06.1993 г. №362
		Выявленные объекты культурного наследия (памятники археологии)		
3	Средневековый производственный комплекс		с. Цветочное, в обрыве яка северо-восточной окраиной села	Решение Крымского облисполкома от 05.09.1989 г. №595
4	Курган		с. Цветочное, северная окраина села	Решение Крымского облисполкома от 05.09.1989 г. №595
5	Курган		с. Цветочное, у поворота дороги Симферополь-Белогорск Цветочное	Решение Крымского облисполкома от 05.09.1989 г. №595
6	Курган		с. Цветочное, в 1,0 км к северу от села	Решение Крымского облисполкома от 05.09.1989 г. №595
7	Поселение «Меловое»	средневековье	с. Цветочное, северная окраина села, по обоим берегам реки Бурульчи	Решение Крымского облисполкома от 21.06.1993 г. №362
8	Курган		с. Цветочное, в 2,5 км к северу-востоку от села	Решение Крымского облисполкома от 21.06.1993 г. №362

					предсельский образование *Цветочненское сельское поселение* *Белогорского района Республики Крым*		
Разработал	Ковтун		07.2017		*Проект генерального плана и правила землепользования и застройки муниципального образования Цветочненское сельское поселение Белогорского района Республики Крым*	Стадия	Лист	Листов
Проверил	Ковтун		07.2017			ПЗ		
					Чертеж: градостроительного зонирования	Масштаб 1 : 10 000		