ГЕНЕРАЛЬНЫЙ ПЛАН МУНИЦИПАЛЬНОГО ОБРАЗОВАНИЯ БОГАТОВСКОЕ СЕЛЬСКОЕ ПОСЕЛЕНИЕ БЕЛОГОРСКОГО РАЙОНА РЕСПУБЛИКИ КРЫМ

КАРТА ГРАНИЦ ТЕРРИТОРИЙ, ПОДВЕРЖЕННЫХ РИСКУ ВОЗНИКНОВЕНИЯ ЧРЕЗВЫЧАЙНЫХ СИТУАЦИЙ ПРИРОДНОГО И ТЕХНОГЕННОГО ХАРАКТЕРА

МАСШТАБ 1:10 000

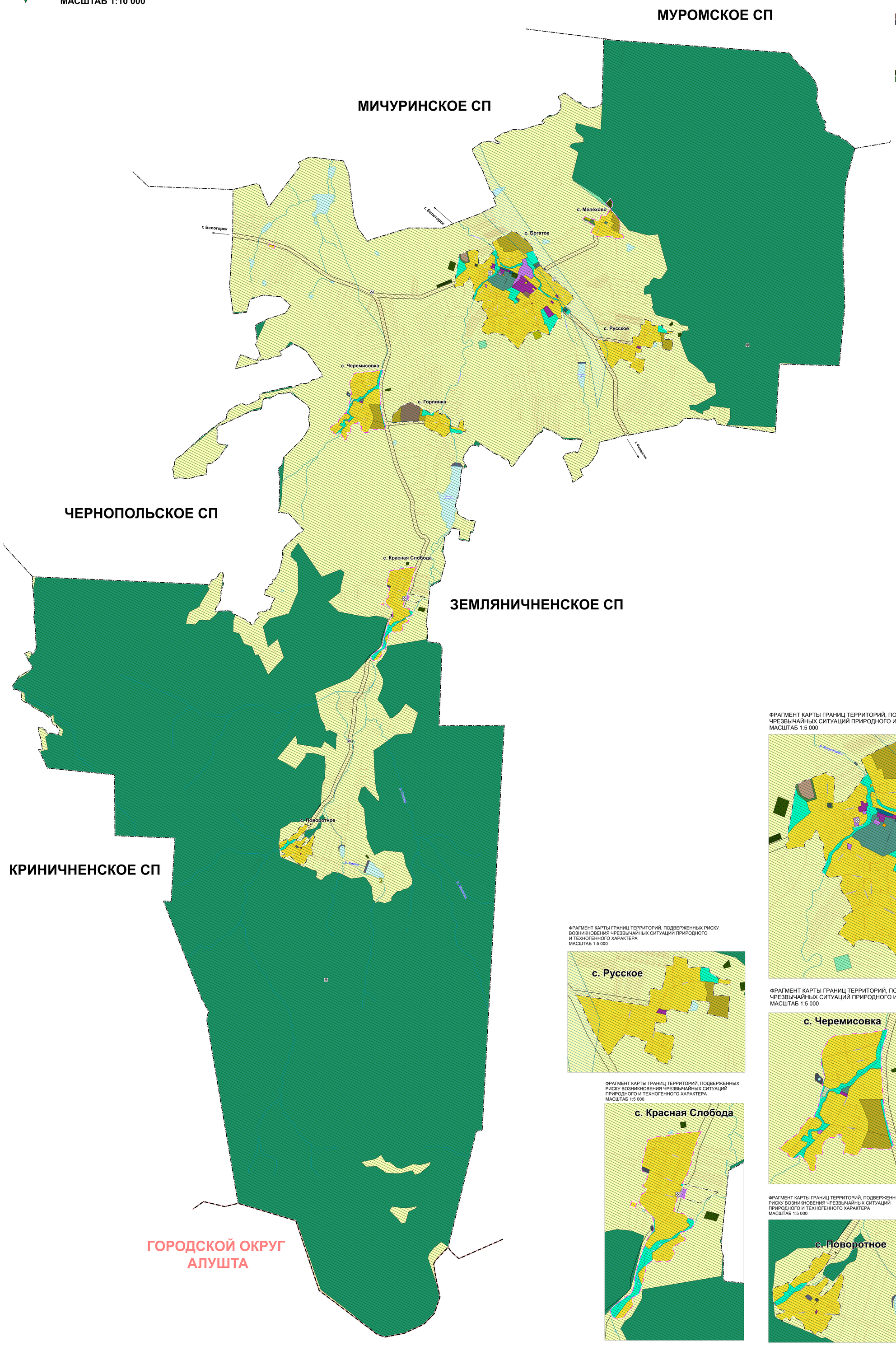

Условные обозначения

(показывается в административных границах) (показывается в населенном пункте) (существующие и планируемые)

Границы единиц административно-территориального деления Российской Федерации

- Граница муниципального района
- Граница сельского поселения
- Граница населенного пункта

Функциональные зоны

- Зона застройки индивидуальными жилыми домами
- Зона застройки малоэтажными жилыми домами (до 4 этажей, включая мансардный)
- Многофункциональная общественно-деловая зона
- Зона специализированной общественной застройки
- Коммунально-складская зона
- Зона инженерной инфраструктуры
- Зона транспортной инфраструктуры
- Зоны сельскохозяйственного использования
- Зона сельскохозяйственных угодий
- Производственная зона сельскохозяйственных предприятий
- Зоны рекреационного назначения
- Зона озелененных территорий общего пользования (лесопарки, парки, сады, скверы, бульвары, городские леса)
- Зона лесов
- Зона кладбищ
- Зона озелененных территорий специального назначения
- Иные зоны

Поверхностные водные объекты

- Водоем (озеро, пруд, обводненный карьер, водохранилище)

Объекты здравоохранения

- Лечебно-профилактическая медицинская организация, оказывающая медицинскую помощь в амбулаторных условиях и (или) в условиях дневного стационара
- Обособленное структурное подразделение медицинской организации, оказывающей первичную медико-санитарную помощь

Территории, подверженные риску возникновения чрезвычайных ситуаций природного характера

- Территории, подверженные риску возникновения чрезвычайных ситуаций природного характера
- Территории, подверженные опасным гидрологическим процессам

Территории, подверженные риску возникновения чрезвычайных ситуаций техногенного характера

- Территории, подверженные риску возникновения чрезвычайных ситуаций техногенного характера

ФРАГМЕНТ КАРТЫ ГРАНИЦ ТЕРРИТОРИЙ, ПОДВЕРЖЕННЫХ РИСКУ ВОЗНИКНОВЕНИЯ ЧРЕЗВЫЧАЙНЫХ СИТУАЦИЙ ПРИРОДНОГО И ТЕХНОГЕННОГО ХАРАКТЕРА
МАСШТАБ 1:5 000

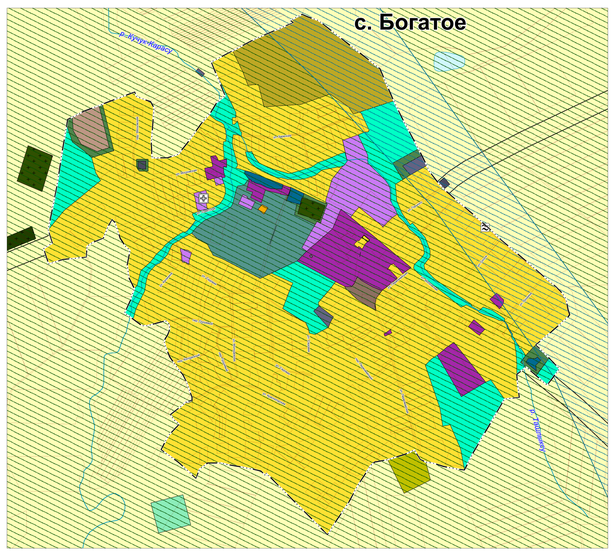

ФРАГМЕНТ КАРТЫ ГРАНИЦ ТЕРРИТОРИЙ, ПОДВЕРЖЕННЫХ РИСКУ ВОЗНИКНОВЕНИЯ ЧРЕЗВЫЧАЙНЫХ СИТУАЦИЙ ПРИРОДНОГО И ТЕХНОГЕННОГО ХАРАКТЕРА
МАСШТАБ 1:5 000

ФРАГМЕНТ КАРТЫ ГРАНИЦ ТЕРРИТОРИЙ, ПОДВЕРЖЕННЫХ РИСКУ ВОЗНИКНОВЕНИЯ ЧРЕЗВЫЧАЙНЫХ СИТУАЦИЙ ПРИРОДНОГО И ТЕХНОГЕННОГО ХАРАКТЕРА
МАСШТАБ 1:5 000

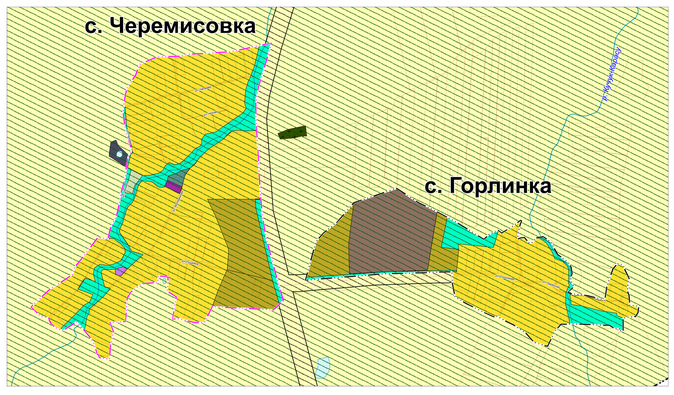

ФРАГМЕНТ КАРТЫ ГРАНИЦ ТЕРРИТОРИЙ, ПОДВЕРЖЕННЫХ РИСКУ ВОЗНИКНОВЕНИЯ ЧРЕЗВЫЧАЙНЫХ СИТУАЦИЙ ПРИРОДНОГО И ТЕХНОГЕННОГО ХАРАКТЕРА
МАСШТАБ 1:5 000

ФРАГМЕНТ КАРТЫ ГРАНИЦ ТЕРРИТОРИЙ, ПОДВЕРЖЕННЫХ РИСКУ ВОЗНИКНОВЕНИЯ ЧРЕЗВЫЧАЙНЫХ СИТУАЦИЙ ПРИРОДНОГО И ТЕХНОГЕННОГО ХАРАКТЕРА
МАСШТАБ 1:5 000

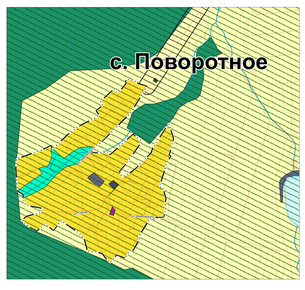

ФРАГМЕНТ КАРТЫ ГРАНИЦ ТЕРРИТОРИЙ, ПОДВЕРЖЕННЫХ РИСКУ ВОЗНИКНОВЕНИЯ ЧРЕЗВЫЧАЙНЫХ СИТУАЦИЙ ПРИРОДНОГО И ТЕХНОГЕННОГО ХАРАКТЕРА
МАСШТАБ 1:5 000

					1584-1/2022	Заказчик: Администрация Белогорского района Республики Крым	
Должность	ГИП	Бобырь	Дата		Экземпляр учтен на электронном документе в базе данных системного и прикладного ранга сотрудника ГУП «Крымгео» Ф.И.О. Дата. Для внесения изменений в данный экземпляр обратиться в Комитет по архитектуре и градостроительству Белогорского района Республики Крым		
Гл. специалист	Кравченко И.Г.		01.04.2022		Генеральный план муниципального образования Богатовское сельское поселение "Карта границ территорий, подверженных риску возникновения чрезвычайных ситуаций природного и техногенного характера"	Масштаб 1 : 10 000	Стадия	Лист	Листов
Архитектор	Шуйко Ю.С.		01.04.2022						
						Общество с ограниченной ответственностью "Крымгео"			