ГЕНЕРАЛЬНЫЙ ПЛАН МУНИЦИПАЛЬНОГО ОБРАЗОВАНИЯ БОГАТОВСКОЕ СЕЛЬСКОЕ ПОСЕЛЕНИЕ БЕЛОГОРСКОГО РАЙОНА РЕСПУБЛИКИ КРЫМ

КАРТА ЗОН С ОСОБЫМИ УСЛОВИЯМИ ИСПОЛЬЗОВАНИЯ ТЕРРИТОРИЙ
МАСШТАБ 1:10 000

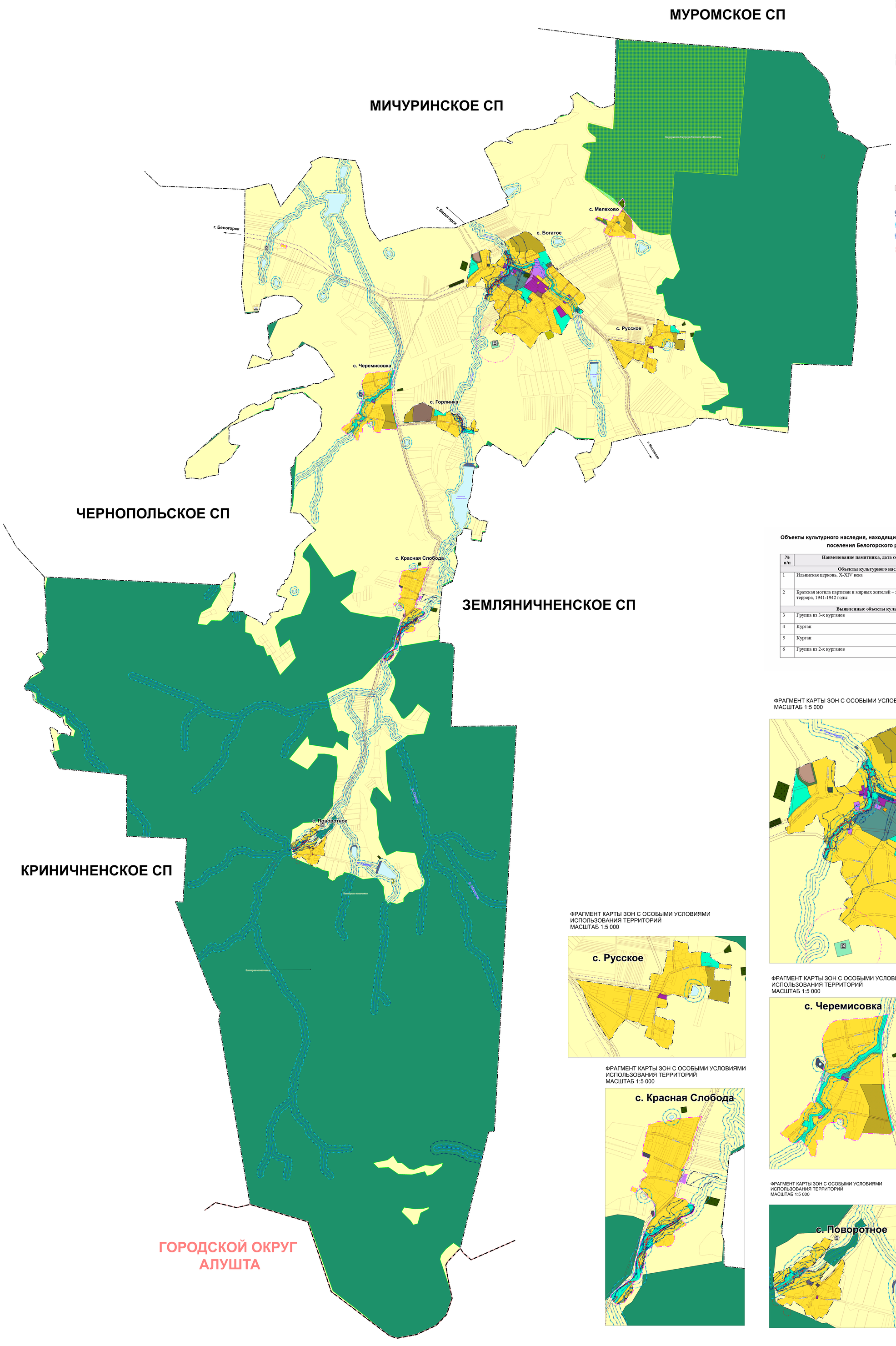

Условные обозначения

Границы единиц административно-территориального деления Российской Федерации
- Граница муниципального района
- Граница сельского поселения
- Граница населенного пункта

Функциональные зоны
- Зона застройки индивидуальными жилыми домами
- Зона застройки малоэтажными жилыми домами (до 4 этажей, включая мансардный)
- Многофункциональная общественно-деловая зона
- Зона специализированной общественной застройки
- Коммунально-складская зона
- Зона инженерной инфраструктуры
- Зона транспортной инфраструктуры
- Зоны сельскохозяйственного использования
- Зона сельскохозяйственных угодий
- Производственная зона сельскохозяйственных предприятий
- Зоны рекреационного назначения
- Зона озелененных территорий общего пользования (лесопарки, парки, сады, скверы, бульвары, городские леса)
- Зона лесов
- Зона кладбищ
- Зона озелененных территорий специального назначения
- Иные зоны

Поверхностные водные объекты
- Водоем (озеро, пруд, обводненный карьер, водохранилище)

Особо охраняемые природные территории
- Государственный природный заказник

Объекты культурного наследия (ОКН)
- Памятник
- Памятник

Выявленные объекты культурного наследия (ВОКН)
- Памятник

Месторождения и проявления полезных ископаемых
- Месторождения неметаллических полезных ископаемых

Зоны затопления и подтопления
- Зона затопления
- Зона подтопления

Охранная зона инженерных коммуникаций
- Охранная зона газопроводов и систем газоснабжения
- Охранная зона объектов электросетевого хозяйства (вдоль линий электропередачи, вокруг подстанций)
- Охранная зона линий и сооружений связи

Водоохранные зоны
- Водоохранная зона

Прибрежные защитные полосы
- Прибрежная защитная полоса

Береговые полосы
- Береговая полоса

Зоны санитарной охраны источников питьевого и хозяйственно-бытового водоснабжения и водопроводов питьевого назначения
- Первый пояс зоны санитарной охраны источника водоснабжения

Иные зоны с особыми условиями использования
- Придорожная полоса
- Другие зоны, устанавливаемые в соответствии с законодательством Российской Федерации
- Зона с особой архитектурно-планировочной организацией территорий

Зоны охраны объектов культурного наследия (памятников истории и культуры) народов Российской Федерации
- Защитная зона объекта культурного наследия

Границы лесничества
- Граница Белогорского лесничества

Объекты культурного наследия, находящиеся на территории Богатовского сельского поселения Белогорского района Республики Крым

№ п/п	Наименование памятника, дата события	Адрес
	Объекты культурного наследия регионального значения	
1	Ильинская церковь, X-XIV века	Республика Крым, Белогорский района, сельское поселение Богатовское, с. Богатое
2	Братская могила партизан и мирных жителей – жертв фашистского террора, 1941-1942 годы	Республика Крым, Белогорский района, сельское поселение Богатовское, с. Поворотное
	Выявленные объекты культурного значения (археология)	
3	Группа из 3-х курганов	Богатовское с/п, с. Богатое, 55-й км шоссе Симферополь-Феодосия
4	Курган	Богатовское с/п, на 4-м км шоссе Белогорск-Васильевка
5	Курган	Богатовское с/п, на 56-м км шоссе Белогорск-Феодосия
6	Группа из 2-х курганов	Богатовское с/п, к юго-западу от 55 км шоссе Симферополь-Феодосия

ФРАГМЕНТ КАРТЫ ЗОН С ОСОБЫМИ УСЛОВИЯМИ ИСПОЛЬЗОВАНИЯ ТЕРРИТОРИЙ
МАСШТАБ 1:5 000

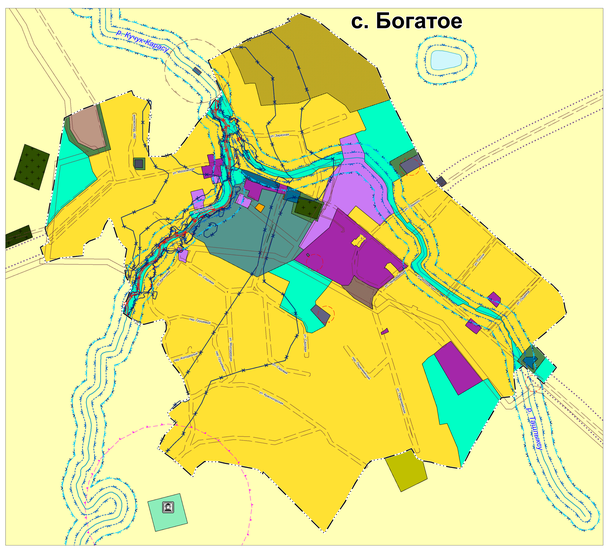

ФРАГМЕНТ КАРТЫ ЗОН С ОСОБЫМИ УСЛОВИЯМИ ИСПОЛЬЗОВАНИЯ ТЕРРИТОРИЙ
МАСШТАБ 1:5 000

ФРАГМЕНТ КАРТЫ ЗОН С ОСОБЫМИ УСЛОВИЯМИ ИСПОЛЬЗОВАНИЯ ТЕРРИТОРИЙ
МАСШТАБ 1:5 000

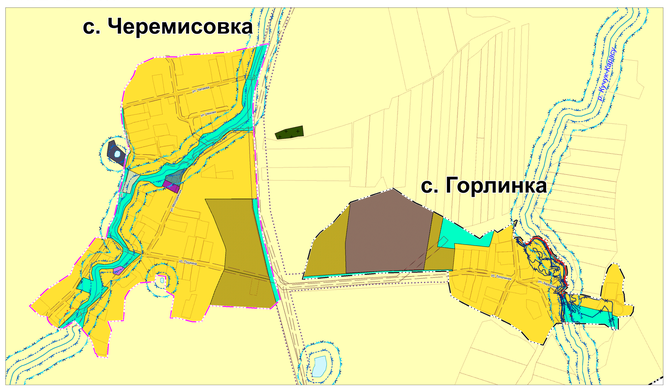

ФРАГМЕНТ КАРТЫ ЗОН С ОСОБЫМИ УСЛОВИЯМИ ИСПОЛЬЗОВАНИЯ ТЕРРИТОРИЙ
МАСШТАБ 1:5 000

ФРАГМЕНТ КАРТЫ ЗОН С ОСОБЫМИ УСЛОВИЯМИ ИСПОЛЬЗОВАНИЯ ТЕРРИТОРИЙ
МАСШТАБ 1:5 000

ФРАГМЕНТ КАРТЫ ЗОН С ОСОБЫМИ УСЛОВИЯМИ ИСПОЛЬЗОВАНИЯ ТЕРРИТОРИЙ
МАСШТАБ 1:5 000

					1168А-5/2022	Заказчик: Администрация Белогорского района Республики Крым	
						Выполнено работ по топографо-геодезическому и инженерным изысканиям для подготовки проектной документации по объекту: "Генеральный план муниципального образования Богатовское сельское поселение Белогорского района Республики Крым"	
Руководитель		ГИП		Дата	Стадия	Лист	Листов
Гл. специалист		Черемисина Н.В.					
Инженер		Сухой Ю.Г.			Генеральный план муниципального образования Богатовское сельское поселение	Масштаб 1 : 10 000	
					Карта зон с особыми условиями использования территории	ГАУ "Институт территориального планирования Республики Крым"	