

**ВНЕСЕНИЕ ИЗМЕНЕНИЙ В ПРАВИЛА ЗЕМЛЕПОЛЬЗОВАНИЯ И ЗАСТРОЙКИ  
МУНИЦИПАЛЬНОГО ОБРАЗОВАНИЯ ПЕРВОМАЙСКОЕ СЕЛЬСКОЕ ПОСЕЛЕНИЕ  
КИРОВСКОГО РАЙОНА РЕСПУБЛИКИ КРЫМ**

**РАЗДЕЛ I. ПОРЯДОК ПРИМЕНЕНИЯ ПРАВИЛ ЗЕМЛЕПОЛЬЗОВАНИЯ И ЗАСТРОЙКИ  
МУНИЦИПАЛЬНОГО ОБРАЗОВАНИЯ ПЕРВОМАЙСКОЕ СЕЛЬСКОЕ ПОСЕЛЕНИЕ  
И ВНЕСЕНИЯ В НИХ ИЗМЕНЕНИЙ**

**РАЗДЕЛ II. ГРАДОСТРОИТЕЛЬНОЕ ЗОНИРОВАНИЕ**

**РАЗДЕЛ III. ГРАДОСТРОИТЕЛЬНЫЕ РЕГЛАМЕНТЫ**

Проект



Общество с ограниченной ответственностью  
«ГЕОЗЕМСТРОЙ»

Заказчик:  
Администрация Кировского  
района  
Республики Крым

МУНИЦИПАЛЬНЫЙ КОНТРАКТ  
от 11.05.2022 № 01752000004220001580001

**ВНЕСЕНИЕ ИЗМЕНЕНИЙ В ПРАВИЛА ЗЕМЛЕПОЛЬЗОВАНИЯ И ЗАСТРОЙКИ  
МУНИЦИПАЛЬНОГО ОБРАЗОВАНИЯ ПЕРВОМАЙСКОЕ СЕЛЬСКОЕ ПОСЕЛЕНИЕ  
КИРОВСКОГО РАЙОНА РЕСПУБЛИКИ КРЫМ**

Директор ООО "ГЕОЗЕМСТРОЙ"

Прилепин В. А.

Начальник отдела  
градостроительства и архитектуры

Поздоровкина Н. В.

Инженер проектировщик

Пономарева О. А.

2024 год

## Оглавление

РАЗДЕЛ I ПОРЯДОК ПРИМЕНЕНИЯ ПРАВИЛ ЗЕМЛЕПОЛЬЗОВАНИЯ И ЗАСТРОЙКИ МУНИЦИПАЛЬНОГО ОБРАЗОВАНИЯ ПЕРВОМАЙСКОЕ СЕЛЬСКОЕ ПОСЕЛЕНИЕ И ВНЕСЕНИЯ В НИХ ИЗМЕНЕНИЙ .....	6
Глава 1 Общие положения.....	6
1.1 Основные понятия, используемые в правилах землепользования и застройки.....	6
1.2 Назначение, область применения и содержание настоящих правил.....	9
1.3 Ответственность за нарушение настоящих правил.....	11
1.4 Общие положения, относящиеся к ранее возникшим правам .....	11
1.5 Полномочия органов местного самоуправления в области градостроительной деятельности .....	12
1.6 Комиссия по внесению изменений в правила землепользования и застройки .....	13
Глава 2 Положение о регулировании землепользования и застройки органами местного самоуправления .....	13
2.1 Землепользование и застройка земельных участков, на которые распространяется действие градостроительных регламентов.....	13
2.2 Использование земельных участков, на которые действие градостроительных регламентов не распространяется или для которых градостроительные регламенты не устанавливаются ....	16
2.3 Особенности использования земельных участков и объектов капитального строительства, виды разрешенного использования и предельные параметры которых не соответствуют градостроительным регламентам.....	18
2.4 Предоставление разрешения на отклонение от предельных параметров разрешенного строительства, реконструкции объектов капитального строительства .....	18
Глава 3 Положение об изменении видов разрешенного использования земельных участков и объектов капитального строительства физическими и юридическими лицами .....	20
3.1 Общие положения об изменении видов разрешенного использования земельных участков и объектов капитального строительства физическими и юридическими лицами .....	20
3.2 Предоставление разрешения на условно разрешенный вид использования земельного участка или объекта капитального строительства .....	21
Глава 4 Положение о подготовке документации по планировке территории органами местного самоуправления .....	22
4.1 Общие положения о подготовке документации по планировке территории, порядок внесения в нее изменений и ее отмены .....	22
4.2 Проект планировки территории .....	25
4.3 Подготовка проектов межевания территории .....	27
4.4 Градостроительный план земельного участка.....	28
Глава 5 Положение о проведении общественных обсуждений или публичных слушаний по вопросам землепользования и застройки.....	30
5.1 Общие положения о порядке проведения общественных обсуждений или публичных слушаний .....	30
Глава 6 Положение о внесении изменений в настоящие правила .....	32
6.1 Основания для внесения изменений в настоящие правила .....	32
6.2 Порядок внесения изменений в настоящие правила.....	34
6.3 Внесение изменений в настоящие правила в целях размещения объектов федерального значения, объектов регионального значения, объектов местного значения (за исключением линейных объектов) .....	35
Глава 7 Положение о регулировании иных вопросов землепользования и застройки .....	36
7.1 Комплексное развитие территорий.....	36
7.2 Обеспечение доступности объектов социальной инфраструктуры, объектов жилищного строительства для маломобильных групп населения при осуществлении строительства (реконструкции) таких объектов.....	39

7.3 Архитектурно-градостроительный облик объекта капитального строительства .....	40
<b>РАЗДЕЛ II ГРАДОСТРОИТЕЛЬНОЕ ЗОНИРОВАНИЕ .....</b>	<b>42</b>
Глава 1 Карта градостроительного зонирования .....	42
1.1 Состав и содержание карты градостроительного зонирования.....	42
1.2 Порядок установления территориальных зон .....	43
1.3 Перечень территориальных зон, выделенных на карте градостроительного зонирования....	44
1.4 Перечень зон с особыми условиями использования территорий.....	45
<b>РАЗДЕЛ III ГРАДОСТРОИТЕЛЬНЫЕ РЕГЛАМЕНТЫ.....</b>	<b>49</b>
Глава 1 Градостроительные регламенты и порядок их применения .....	49
1.1 Градостроительные регламенты. Жилые зоны (Ж) .....	49
1.1.1 Зона застройки индивидуальными жилыми домами (Ж1-1 - Ж1-7) .....	49
1.1.2. Зона застройки малоэтажными многоквартирными жилыми домами (Ж5-1 – Ж5-3).....	85
1.1.3 Зона застройки среднеэтажными жилыми домами (Ж6) .....	120
1.2 Градостроительные регламенты. Общественно-деловые зоны (О) .....	153
1.2.1 Зона размещения объектов общественно-делового назначения (О1-1 – О1-7) .....	153
1.2.2 Зона размещения объектов здравоохранения (О3-1 – О3-3).....	197
1.2.3 Зона размещения объектов образования и просвещения (О4) .....	210
1.2.4 Зона размещения объектов культурно-досуговой деятельности (О5-1 – О5-5) .....	222
1.2.5 Зона размещения объектов религиозного назначения (О6-1 – О6-3) .....	230
1.3 Градостроительные регламенты. Производственные зоны (П).....	240
1.3.1 Зона размещения объектов производственного назначения (П1-1 – П1-2) .....	240
1.3.2 Зона размещения объектов коммунально-складского назначения (П2).....	258
1.4 Градостроительные регламенты. Зона инженерной инфраструктуры (И) .....	272
1.4.1 Зона размещения объектов инженерной инфраструктуры (И-1 – И-4) .....	272
1.5 Градостроительные регламенты. Зоны транспортной инфраструктуры (Т) .....	280
1.5.1 Зона размещения объектов автомобильного транспорта (Т2).....	280
1.5.2 Зона размещения объектов дорожного сервиса (Т3-1 – Т3-3).....	291
1.5.3 Зона воздушного транспорта (Т4) .....	293
1.5.4 Зона размещения объектов трубопроводного транспорта (Т6) .....	300
1.6 Градостроительные регламенты. Зоны сельскохозяйственного использования (Сх).....	301
1.6.1 Зона размещения объектов сельскохозяйственного назначения (Сх1-1 – Сх1-6) .....	301
1.6.2 Зона сельскохозяйственного использования (Сх2-1 – Сх2-7) .....	310
1.6.3 Зона, предназначенная для ведения садоводства и огородничества (Сх3-1 – Сх3-2).....	312
1.7 Градостроительные регламенты. Зоны рекреационного назначения (Р).....	317
1.7.1 Зона размещения объектов физической культуры и спорта (Р1-1 – Р1-6) .....	317
1.7.2. Зона размещения объектов отдыха, туризма и рекреации (Р2) .....	329
1.7.3 Зона озелененных территорий общего пользования (Р4-1 – Р4-7).....	345
1.8 Градостроительные регламенты. Зоны специального назначения (Сп) .....	350
1.8.1 Зона размещения объектов ритуальной деятельности (Сп1-1 – Сп1-4) .....	350
1.8.2 Зона объектов специального назначения (Сп3) .....	359
Глава 2 Градостроительные регламенты в части требований к архитектурно-градостроительному облику объекта капитального строительства .....	361
Глава 3 Ограничения использования земельных участков и объектов капитального строительства.....	388
3.1 Осуществление землепользования и застройки в зонах с особыми условиями использования территорий .....	388
3.2 Ограничения использования земельных участков и объектов капитального строительства в границах санитарно-защитных зон.....	389
3.3 Ограничения использования земельных участков и объектов капитального строительства в границах охранных зон трубопроводов, зон минимальных расстояний до магистральных или	

промышленных трубопроводов (газопроводов, нефтепроводов и нефтепродуктопроводов, аммиакопроводов) .....	391
3.4 Ограничения использования земельных участков и объектов капитального строительства в охранных зонах объектов электроэнергетики (объектов электросетевого хозяйства и объектов по производству электрической энергии) .....	397
3.5 Ограничения использования земельных участков и объектов капитального строительства в охранных зонах линий и сооружений связи .....	402
3.6 Ограничения использования земельных участков и объектов капитального строительства в границах водоохранных зон .....	404
3.7 Ограничения использования земельных участков и объектов капитального строительства в границах прибрежных защитных полос .....	406
3.8 Ограничения использования земельных участков и объектов капитального строительства в границах береговых полос .....	406
3.9 Ограничения использования земельных участков и объектов капитального строительства в границах зон затопления и подтопления .....	406
3.10 Ограничения использования земельных участков и объектов капитального строительства в границах зон охраны объектов культурного наследия .....	407
3.11 Ограничения использования земельных участков и объектов капитального строительства в границах территории объектов культурного наследия .....	412
3.12 Ограничения использования земельных участков и объектов капитального строительства в границах защитных зон объектов культурного наследия .....	414
3.13 Ограничения использования земельных участков и объектов капитального строительства в границах охранных зон особо охраняемых природных территорий (государственного природного заповедника, национального парка, природного парка, памятника природы). ....	415
3.14 Ограничения использования земельных участков и объектов капитального строительства в границах особо охраняемых природных территорий (государственного природного заповедника, национального парка, природного парка, памятника природы) .....	419
3.15 Ограничения использования земельных участков и объектов капитального строительства в границах охранных зон пунктов государственной геодезической сети, государственной нивелирной сети и государственной гравиметрической сети .....	427
3.16 Ограничения использования земельных участков и объектов капитального строительства в границах зон санитарной охраны источников питьевого и хозяйственно-бытового водоснабжения .....	428
3.17 Ограничения использования земельных участков и объектов капитального строительства на территории придорожных полос автомобильных дорог .....	432
3.18 Ограничения использования земельных участков и объектов капитального строительства на территории месторождений полезных ископаемых .....	433
3.19 Ограничения оборотоспособности земельных участков .....	433

# РАЗДЕЛ I ПОРЯДОК ПРИМЕНЕНИЯ ПРАВИЛ ЗЕМЛЕПОЛЬЗОВАНИЯ И ЗАСТРОЙКИ МУНИЦИПАЛЬНОГО ОБРАЗОВАНИЯ ПЕРВОМАЙСКОЕ СЕЛЬСКОЕ ПОСЕЛЕНИЕ И ВНЕСЕНИЯ В НИХ ИЗМЕНЕНИЙ

## Глава 1 Общие положения

### 1.1 Основные понятия, используемые в правилах землепользования и застройки

1. Основные понятия, применяемые в Правилах землепользования и застройки муниципального образования Первомайское сельское поселение Кировского района Республики Крым (далее – правила):

*береговая полоса* - полоса земли вдоль береговой линии (границы водного объекта) водного объекта общего пользования, предназначенная для общего пользования. Каждый гражданин вправе пользоваться (без использования механических транспортных средств) береговой полосой водных объектов общего пользования для передвижения и пребывания около них, в том числе для осуществления любительского рыболовства и причаливания плавучих средств;<sup>1</sup>

*дом блокированной застройки* - жилой дом, блокированный с другим жилым домом (другими жилыми домами) в одном ряду общей боковой стеной (общими боковыми стенами) без проемов и имеющий отдельный выход на земельный участок;<sup>2</sup>

*водоохранные зоны* - территории, которые примыкают к береговой линии (границам водного объекта) морей, рек, ручьев, каналов, озер, водохранилищ и на которых устанавливается специальный режим осуществления хозяйственной и иной деятельности в целях предотвращения загрязнения, засорения, заиления указанных водных объектов и истощения их вод, а также сохранения среды обитания водных биологических ресурсов и других объектов животного и растительного мира;<sup>3</sup>

*градостроительная деятельность* – деятельность по развитию территорий, в том числе городов и иных поселений, осуществляемая в виде территориального планирования, градостроительного зонирования, планировки территории, архитектурно-строительного проектирования, строительства, капитального ремонта, реконструкции, сноса объектов капитального строительства, эксплуатации зданий, сооружений, комплексного развития территорий и их благоустройства;<sup>4</sup>

*градостроительное зонирование* – зонирование территорий муниципальных образований в целях определения территориальных зон и установления градостроительных регламентов;<sup>5</sup>

*градостроительный регламент* - устанавливаемые в пределах границ соответствующей территориальной зоны виды разрешенного использования земельных участков, равно как всего, что находится над и под поверхностью земельных участков и используется в процессе их

<sup>1</sup> «Водный кодекс Российской Федерации» от 03.06.2006 № 74-ФЗ, ст. 6

<sup>2</sup> «Градостроительный кодекс Российской Федерации» от 29.12.2004 № 190-ФЗ, ст. 1

<sup>3</sup> «Водный кодекс Российской Федерации» от 03.06.2006 № 74-ФЗ, ст. 65

<sup>4</sup> «Градостроительный кодекс Российской Федерации» от 29.12.2004 № 190-ФЗ, ст. 1

<sup>5</sup> «Градостроительный кодекс Российской Федерации» от 29.12.2004 № 190-ФЗ, ст. 1

застройки и последующей эксплуатации объектов капитального строительства, предельные (минимальные и (или) максимальные) размеры земельных участков и предельные параметры разрешенного строительства, реконструкции объектов капитального строительства, ограничения использования земельных участков и объектов капитального строительства, а также применительно к территориям, в границах которых предусматривается осуществление деятельности по комплексному развитию территории, расчетные показатели минимально допустимого уровня обеспеченности соответствующей территории объектами коммунальной, транспортной, социальной инфраструктур и расчетные показатели максимально допустимого уровня территориальной доступности указанных объектов для населения;<sup>6</sup>

*зоны с особыми условиями использования территорий* – охранные, санитарно-защитные зоны, зоны охраны объектов культурного наследия (памятников истории и культуры) народов Российской Федерации (далее - объекты культурного наследия), защитные зоны объектов культурного наследия, водоохранные зоны, зоны затопления, подтопления, зоны санитарной охраны источников питьевого и хозяйственно-бытового водоснабжения, зоны охраняемых объектов, приаэродромная территория, иные зоны, устанавливаемые в соответствии с законодательством Российской Федерации;<sup>7</sup>

*зона регулирования застройки и хозяйственной деятельности* – территория, в пределах которой устанавливается режим использования земель и земельных участков, ограничивающий строительство и хозяйственную деятельность, определяются требования к реконструкции существующих зданий и сооружений;<sup>8</sup>

*зона охраняемого природного ландшафта* - территория, в пределах которой устанавливается режим использования земель и земельных участков, запрещающий или ограничивающий хозяйственную деятельность, строительство и реконструкцию существующих зданий и сооружений в целях сохранения (регенерации) природного ландшафта, включая долины рек, водоемы, леса и открытые пространства, связанные композиционно с объектами культурного наследия;<sup>9</sup>

*красные линии* – линии, которые обозначают границы территорий общего пользования и подлежат установлению, изменению или отмене в документации по планировке территории;<sup>10</sup>

*линейные объекты* - линии электропередачи, линии связи (в том числе линейно-кабельные сооружения), трубопроводы, автомобильные дороги, железнодорожные линии и другие подобные сооружения;<sup>11</sup>

*некапитальные строения, сооружения* - строения, сооружения, которые не имеют прочной связи с землей и конструктивные характеристики которых позволяют осуществить их перемещение и (или) демонтаж и последующую сборку без несоразмерного ущерба

<sup>6</sup> «Градостроительный кодекс Российской Федерации» от 29.12.2004 № 190-ФЗ, ст.1

<sup>7</sup> «Градостроительный кодекс Российской Федерации» от 29.12.2004 № 190-ФЗ, ст.1;

<sup>8</sup> Федеральный закон от 25.06.2002 № 73-ФЗ «Об объектах культурного наследия (памятниках истории и культуры) народов Российской Федерации», ст. 34;

<sup>9</sup> Федеральный закон от 25.06.2002 № 73-ФЗ «Об объектах культурного наследия (памятниках истории и культуры) народов Российской Федерации», ст. 34;

<sup>10</sup> «Градостроительный кодекс Российской Федерации» от 29.12.2004 № 190-ФЗ, ст.1;

<sup>11</sup> «Градостроительный кодекс Российской Федерации» от 29.12.2004 № 190-ФЗ, ст.1;

назначению и без изменения основных характеристик строений, сооружений (в том числе киосков, навесов и других подобных строений, сооружений);<sup>12</sup>

*объект индивидуального жилищного строительства* - отдельно стоящее здание с количеством надземных этажей не более чем три, высотой не более двадцати метров, которое состоит из комнат и помещений вспомогательного использования, предназначенных для удовлетворения гражданами бытовых и иных нужд, связанных с их проживанием в таком здании, и не предназначено для раздела на самостоятельные объекты недвижимости;<sup>13</sup>

*объект капитального строительства* – здание, строение, сооружение, объекты, строительство которых не завершено (далее - объекты незавершенного строительства), за исключением некапитальных строений, сооружений и неотделимых улучшений земельного участка (замощение, покрытие и другие);<sup>14</sup>

*огородный земельный участок* - земельный участок, предназначенный для отдыха граждан и (или) выращивания гражданами для собственных нужд сельскохозяйственных культур с правом размещения хозяйственных построек, не являющихся объектами недвижимости, предназначенных для хранения инвентаря и урожая сельскохозяйственных культур;<sup>15</sup>

*охранная зона объекта культурного наследия* - территория, в пределах которой в целях обеспечения сохранности объекта культурного наследия в его историческом ландшафтном окружении устанавливается особый режим использования земель и земельных участков, ограничивающий хозяйственную деятельность и запрещающий строительство, за исключением применения специальных мер, направленных на сохранение и регенерацию историко-градостроительной или природной среды объекта культурного наследия;<sup>16</sup>

*правила землепользования и застройки* – документ градостроительного зонирования, который утверждается нормативными правовыми актами органов местного самоуправления и в котором устанавливаются территориальные зоны, градостроительные регламенты, порядок применения такого документа и порядок внесения в него изменений;<sup>17</sup>

*прибрежная защитная полоса* – территория, устанавливаемая в границе водоохраной зоны, для которой вводятся дополнительные ограничения хозяйственной и иной деятельности;<sup>18</sup>

*придорожные полосы автомобильной дороги* - территории, которые прилегают с обеих сторон к полосе отвода автомобильной дороги и в границах которых устанавливается особый режим использования земельных участков (частей земельных участков) в целях обеспечения требований безопасности дорожного движения, а также нормальных условий реконструкции,

<sup>12</sup> «Градостроительный кодекс Российской Федерации» от 29.12.2004 № 190-ФЗ, ст.1;

<sup>13</sup> «Градостроительный кодекс Российской Федерации» от 29.12.2004 № 190-ФЗ, ст.1;

<sup>14</sup> «Градостроительный кодекс Российской Федерации» от 29.12.2004 № 190-ФЗ, ст.1;

<sup>15</sup> Федеральный закон от 29.07.2017 № 217-ФЗ «О ведении гражданами садоводства и огородничества для собственных нужд и о внесении изменений в отдельные законодательные акты Российской Федерации», ст. 3;

<sup>16</sup> Федеральный закон от 25.06.2002 № 73-ФЗ «Об объектах культурного наследия (памятниках истории и культуры) народов Российской Федерации», ст. 34

<sup>17</sup> «Градостроительный кодекс Российской Федерации» от 29.12.2004 № 190-ФЗ, ст.1

<sup>18</sup> «Водный кодекс Российской Федерации» от 03.06.2006 № 74-ФЗ, ст.65



капитального ремонта, ремонта, содержания автомобильной дороги, ее сохранности с учетом перспектив развития автомобильной дороги;<sup>19</sup>

*реконструкция объектов капитального строительства (за исключением линейных объектов)* - изменение параметров объекта капитального строительства, его частей (высоты, количества этажей, площади, объема), в том числе надстройка, перестройка, расширение объекта капитального строительства, а также замена и (или) восстановление несущих строительных конструкций объекта капитального строительства, за исключением замены отдельных элементов таких конструкций на аналогичные или иные улучшающие показатели таких конструкций элементы и (или) восстановления указанных элементов;<sup>20</sup>

*территориальные зоны* – зоны, для которых в правилах землепользования и застройки определены границы и установлены градостроительные регламенты;<sup>21</sup>

*территории общего пользования* – территории, которыми беспрепятственно пользуется неограниченный круг лиц (в том числе площади, улицы, проезды, набережные, береговые полосы водных объектов общего пользования, скверы, бульвары);<sup>22</sup>

*устойчивое развитие территорий* – обеспечение при осуществлении градостроительной деятельности безопасности и благоприятных условий жизнедеятельности человека, ограничение негативного воздействия хозяйственной и иной деятельности на окружающую среду и обеспечение охраны и рационального использования природных ресурсов в интересах настоящего и будущего поколений.<sup>23</sup>

2. Иные понятия, используемые в настоящих правилах, применяются в тех же значениях, что и в нормативных правовых актах Российской Федерации, Республики Крым, муниципальных правовых актах муниципального образования Кировский район Республики Крым, муниципальных правовых актах муниципального образования Первомайское сельское поселение Кировского района Республики Крым.

## **1.2 Назначение, область применения и содержание настоящих правил**

3. Настоящие правила разработаны в соответствии с Градостроительным кодексом Российской Федерации, Земельным кодексом Российской Федерации, Федеральным законом от 6 октября 2003 года № 131-ФЗ «Об общих принципах организации местного самоуправления в Российской Федерации», Уставом муниципального образования Кировский район Республики Крым, Уставом муниципального образования Первомайское сельское поселение Кировского района Республики Крым, генеральным планом муниципального образования Первомайское сельское поселение Кировского района Республики Крым, с учетом положений иных актов и документов, определяющих основные направления социально-экономического и градостроительного развития территории муниципального образования Первомайское сельское поселение Кировского района Республики Крым (далее – Поселение), охраны объектов

<sup>19</sup> Федеральный закон от 08.11.2007 № 257-ФЗ «Об автомобильных дорогах и о дорожной деятельности в Российской Федерации и о внесении изменений в отдельные законодательные акты Российской Федерации», ст. 3

<sup>20</sup> «Градостроительный кодекс Российской Федерации» от 29.12.2004 № 190-ФЗ, ст. 1

<sup>21</sup> «Градостроительный кодекс Российской Федерации» от 29.12.2004 № 190-ФЗ, ст. 1

<sup>22</sup> «Градостроительный кодекс Российской Федерации» от 29.12.2004 № 190-ФЗ, ст. 1

<sup>23</sup> «Градостроительный кодекс Российской Федерации» от 29.12.2004 № 190-ФЗ, ст. 1

культурного наследия, окружающей среды и рационального использования природных ресурсов.

4. Настоящие правила разработаны в целях:

- 1) создания условий для устойчивого развития территории Поселения, сохранения окружающей среды и объектов культурного наследия;
- 2) создания условий для планировки территории Поселения;
- 3) обеспечения прав и законных интересов физических и юридических лиц, в том числе правообладателей земельных участков и объектов капитального строительства;
- 4) создания условий для привлечения инвестиций, в том числе путем предоставления возможности выбора наиболее эффективных видов разрешенного использования земельных участков и объектов капитального строительства.

5. Настоящие правила включают в себя:

- 1) порядок применения настоящих правил и внесения в них изменений;
- 2) карту градостроительного зонирования;
- 3) градостроительные регламенты.

6. Обязательным приложением к настоящим правилам являются сведения о границах территориальных зон, которые должны содержать графическое описание местоположения границ территориальных зон, перечень координат характерных точек этих границ в системе координат, используемой для ведения Единого государственного реестра недвижимости.

7. Порядок применения настоящих правил и внесения в них изменений включает в себя положения:

- 1) о регулировании землепользования и застройки органами местного самоуправления;
- 2) об изменении видов разрешенного использования земельных участков и объектов капитального строительства физическими и юридическими лицами;
- 3) о подготовке документации по планировке территории органами местного самоуправления;
- 4) о проведении общественных обсуждений или публичных слушаний по вопросам землепользования и застройки;
- 5) о внесении изменений в настоящие правила;
- 6) о регулировании иных вопросов землепользования и застройки.

8. Действие настоящих правил распространяется на всю территорию Поселения. Настоящие правила обязательны к соблюдению органами государственной власти, органами местного самоуправления, физическими и юридическими лицами, должностными лицами, осуществляющими, регулирующими и контролирующими градостроительную деятельность на территории Поселения.

9. При использовании и застройке земельных участков положения настоящих правил обязательны при соблюдении наряду с техническими регламентами, нормативами градостроительного проектирования и иными обязательными требованиями, установленными в соответствии с законодательством Российской Федерации.

10. Требования градостроительных регламентов, устанавливаемых настоящими правилами, сохраняются при изменении формы собственности на земельный участок, объект капитального строительства, при переходе права на земельный участок, объект капитального строительства.

### **1.3 Ответственность за нарушение настоящих правил**

11. За нарушение настоящих правил физические и юридические лица, а также должностные лица несут ответственность в соответствии с законодательством Российской Федерации.

### **1.4 Общие положения, относящиеся к ранее возникшим правам**

12. Принятые до введения в действие настоящих правил нормативные правовые акты органов местного самоуправления по вопросам землепользования и застройки применяются в части, не противоречащей настоящим правилам.

13. Разрешения на строительство, реконструкцию объектов капитального строительства, выданные физическим и юридическим лицам до введения в действие настоящих правил или изменений в них, являются действительными.

14. Земельные участки и объекты капитального строительства, существовавшие на законных основаниях до введения в действие настоящих правил, после введения их в действие и (или) внесения в них изменений являются не соответствующими настоящим правилам в случаях, когда:

- 1) имеют вид (виды) использования, который не является разрешенным для соответствующих территориальных зон в соответствии с настоящими правилами;
- 2) имеют вид (виды) использования, который является разрешенным для соответствующих территориальных зон в соответствии с настоящими правилами, но расположены в санитарно-защитных зонах или водоохранных зонах и иных зонах с особыми условиями использования, в пределах которых не предусмотрено размещение соответствующих объектов;
- 3) имеют параметры меньше или больше допустимых значений, установленных настоящими правилами применительно к соответствующим территориальным зонам.

15. Решения о предварительном согласовании места размещения объекта, принятые в установленном порядке до введения в действие настоящих правил, а также разрешенное использование земельных участков, указанное в гражданско-правовых договорах на земельные участки, заключенных до введения в действие настоящих правил, после введения их в действие и (или) внесения в них изменений сохраняются в течение сроков, установленных соответственно Земельным кодексом Российской Федерации и договором.

16. Информация, указанная в градостроительном плане земельного участка, утвержденном до дня вступления в силу настоящих правил или изменений в них, может быть использована для подготовки проектной документации, для получения разрешения на строительство в течение трех лет со дня его выдачи.

## **1.5 Полномочия органов местного самоуправления в области градостроительной деятельности**

17. Полномочия органов местного самоуправления в сфере градостроительной деятельности регулируются положениями статьи 14 Федерального закона от 6 октября 2003 года № 131-ФЗ «Об общих принципах организации местного самоуправления в Российской Федерации», статьи 8.2 Градостроительного кодекса Российской Федерации, Законом Республики Крым от 19 января 2015 года № 71-ЗРК/2015 «О закреплении за сельскими поселениями Республики Крым вопросов местного значения», Уставом муниципального образования Кировский район Республики Крым, Уставом муниципального образования Первомайское сельское поселение Кировского района Республики Крым.

18. В соответствии с частью 3 статьи 14, частью 1.2 статьи 17 Федерального закона от 6 октября 2003 года № 131-ФЗ «Об общих принципах организации местного самоуправления в Российской Федерации» законами Республики Крым может осуществляться перераспределение полномочий между органами местного самоуправления и органами государственной власти субъекта Российской Федерации.

19. Полномочия органов местного самоуправления, установленные федеральными законами и законами Республики Крым, по вопросам, не отнесенным в соответствии с Федеральным законом от 6 октября 2003 года № 131-ФЗ «Об общих принципах организации местного самоуправления в Российской Федерации» к вопросам местного значения, являются отдельными государственными полномочиями, передаваемыми для осуществления органам местного самоуправления. Наделение органов местного самоуправления отдельными государственными полномочиями Российской Федерации осуществляется федеральными законами и законами субъектов Российской Федерации, отдельными государственными полномочиями субъектов Российской Федерации - законами субъектов Российской Федерации. Наделение органов местного самоуправления отдельными государственными полномочиями иными нормативными правовыми актами не допускается.

20. В соответствии со статьей 12.1 Федерального конституционного закона от 21 марта 2014 года № 6-ФКЗ «О принятии в Российскую Федерацию Республики Крым и образовании в составе Российской Федерации новых субъектов - Республики Крым и города федерального значения Севастополя» до 1 января 2019 года на территориях Республики Крым и города федерального значения Севастополя особенности регулирования лесных отношений, а также до 1 января 2025 года особенности регулирования имущественных и земельных отношений, а также отношений в сфере кадастрового учета недвижимости и государственной регистрации прав на недвижимое имущество и сделок с ним, отношений в области градостроительной деятельности (с учетом особенностей, предусмотренных частью 1.4 статьи 12.1 Федерального конституционного закона от 21 марта 2014 года № 6-ФКЗ «О принятии в Российскую Федерацию Республики Крым и образовании в составе Российской Федерации новых субъектов - Республики Крым и города федерального значения Севастополя») могут быть установлены нормативными правовыми актами Республики Крым и нормативными правовыми актами города федерального значения Севастополя по согласованию с федеральным органом исполнительной власти, уполномоченным на осуществление нормативно-правового регулирования в соответствующей сфере.

## **1.6 Комиссия по внесению изменений в правила землепользования и застройки**

21. Комиссия по вопросам градостроительной деятельности на территории муниципального образования Кировский район Республики Крым (далее – комиссия) является постоянно действующим коллегиальным совещательным органом и осуществляет свою работу в соответствии с Градостроительным кодексом Российской Федерации, Земельным кодексом Российской Федерации и иными нормативными правовыми актами Российской Федерации, нормативными правовыми актами Республики Крым, Уставом муниципального образования Кировский район Республики Крым, .

22. В целях рассмотрения вопросов, указанных в подразделе 2.4 главы 2 и подразделе 3.2 главы 3 раздела I настоящих правил, а также в целях рассмотрения вопросов, указанных в части 6.2 главы 6 раздела I настоящих правил, создается комиссия органом местного самоуправления муниципального образования Кировский район Республики Крым.

23. Комиссия осуществляет свою деятельность на основании порядка, установленного с учетом требований Градостроительного кодекса Российской Федерации и законов Республики Крым.

24. Состав и порядок деятельности комиссии, указанной в части 22 настоящих правил, утвержден постановлением администрации Кировского района Республики Крым от 12 марта 2021 года № 86.

## **Глава 2 Положение о регулировании землепользования и застройки органами местного самоуправления**

### **2.1 Землепользование и застройка земельных участков, на которые распространяется действие градостроительных регламентов**

25. Градостроительным регламентом определяется правовой режим земельных участков, равно как и всего, что находится над и под поверхностью земельных участков и используется в процессе их застройки и последующей эксплуатации объектов капитального строительства.

26. Градостроительные регламенты устанавливаются с учетом:

- 1) фактического использования земельных участков и объектов капитального строительства в границах территориальной зоны;
- 2) возможности сочетания в пределах одной территориальной зоны различных видов существующего и планируемого использования земельных участков и объектов капитального строительства;
- 3) функциональных зон и характеристик их планируемого развития, определенных генеральным планом муниципального образования Первомайское сельское поселение Кировского района Республики Крым;
- 4) видов территориальных зон;
- 5) требований охраны объектов культурного наследия, а также особо охраняемых природных территорий, иных природных объектов.

27. Действие градостроительного регламента распространяется в равной мере на все земельные участки и объекты капитального строительства, расположенные в пределах границ территориальной зоны, обозначенной на карте градостроительного зонирования.

28. В градостроительных регламентах в отношении земельных участков и объектов капитального строительства, расположенных в пределах соответствующей территориальной зоны, указываются:

1) виды разрешенного использования земельных участков и объектов капитального строительства, которые включают:

а) основные виды разрешенного использования – виды разрешенного использования, которые правообладателями земельных участков и объектов капитального строительства, за исключением органов государственной власти, органов местного самоуправления, государственных и муниципальных учреждений, государственных и муниципальных унитарных предприятий, выбираются самостоятельно без дополнительных разрешений и согласований;

б) условно разрешенные виды использования – виды разрешенного использования, разрешение о применении которых предоставляется в порядке, предусмотренном законодательством и статьей 3.2 главы 3 раздела I настоящих правил;

в) вспомогательные виды разрешенного использования – виды, которые могут применяться только в качестве дополнительных по отношению к основным видам разрешенного использования или условно разрешенным видам использования на территории одного земельного участка и осуществляемые совместно с ними, если иное не предусмотрено настоящими правилами.

2) предельные (минимальные и (или) максимальные) размеры земельных участков и предельные параметры разрешенного строительства, реконструкции объектов капитального строительства, которые включают:

а) предельные (минимальные и (или) максимальные) размеры земельных участков, в том числе их площадь;

б) минимальные отступы от границ земельных участков в целях определения мест допустимого размещения зданий, строений, сооружений, за пределами которых запрещено строительство зданий, строений, сооружений;

в) предельное количество этажей или предельную высоту зданий, строений, сооружений;

г) расчетный показатель отношения площади, занятой под зданиями и сооружениями, к площади территории;

д) расчетный показатель максимально допустимого коэффициента использования территории;

е) расчетный показатель обеспеченности объектов капитального строительства нормативными площадями, необходимыми для организации машино-мест (парко-мест), в отношении 1 кв. м расчетной площади здания;

ж) расчетный показатель озеленения земельного участка, подлежащего застройке, по отношению к расчетной площади здания;

з) расчетный показатель обеспеченности детскими спортивными и игровыми площадками земельного участка, подлежащего застройке, по отношению к расчетной площади здания;

и) расчетный показатель обеспеченности спортивными площадками (взрослые спортивные и игровые площадки) земельного участка, подлежащего застройке, по отношению к расчетной площади здания;

3) ограничения использования земельных участков и объектов капитального строительства, установленные в соответствии с законодательством Российской Федерации;

4) расчетные показатели минимально допустимого уровня обеспеченности территории объектами коммунальной, транспортной, социальной инфраструктур и расчетные показатели максимально допустимого уровня территориальной доступности указанных объектов для населения в случае, если в границах территориальной зоны, применительно к которой устанавливается градостроительный регламент, предусматривается осуществление деятельности по комплексному развитию территории;

5) требования к архитектурно-градостроительному облику объектов капитального строительства, которые включают в себя требования к объемно-пространственным, архитектурно-стилистическим и иным характеристикам объекта капитального строительства, которые устанавливаются Правительством Российской Федерации, если иное не предусмотрено Градостроительным кодексом Российской Федерации.

29. В соответствии с приказом Федеральной службы государственной регистрации, кадастра и картографии от 10 ноября 2020 года № П/0412 «Об утверждении классификатора видов разрешенного использования земельных участков» содержание видов разрешенного использования, перечисленных в составе регламентов, допускает без отдельного указания размещение и эксплуатацию линейного объекта (кроме железных дорог общего пользования и автомобильных дорог общего пользования федерального и регионального значения), размещение защитных сооружений (насаждений), объектов мелиорации, антенно-мачтовых сооружений, информационных и геодезических знаков, элементов благоустройства, если федеральным законом не установлено иное.

30. Установление основных видов разрешенного использования земельных участков и объектов капитального строительства является обязательным применительно к каждой территориальной зоне, в отношении которой устанавливается градостроительный регламент.

31. Применение вспомогательных видов разрешенного использования допускается при соблюдении следующих условий:

1) вспомогательные виды разрешенного использования должны быть выбраны из числа видов, установленных в качестве вспомогательных видов разрешенного использования для территориальной зоны, в границах которой находится земельный участок;

2) вспомогательный вид разрешенного использования не может применяться без реализации основного вида разрешенного использования и должен осуществляться только совместно с основными и условно разрешенными видами использования земельных участков;

3) в случае если вспомогательный вид разрешенного использования предусматривает размещение объектов капитального строительства, то их строительство может опережать во времени реализацию основных, условно разрешенных видов разрешенного использования (но не может быть единственным фактическим использованием земельного участка).

32. При подготовке настоящих правил в части установления границ территориальных зон и градостроительных регламентов должна быть обеспечена возможность размещения на территории Поселения предусмотренных документами территориального планирования объектов федерального значения, объектов регионального значения, объектов местного значения (за исключением линейных объектов).

33. В случае, если земельный участок и объект капитального строительства расположены в границах зон с особыми условиями использования территорий, правовой

режим использования и застройки земельного участка определяется градостроительным регламентом и совокупностью ограничений, установленных в соответствии с законодательством Российской Федерации.

34. Градостроительные регламенты обязательны для исполнения правообладателями земельных участков и объектов капитального строительства, иными физическими и юридическими лицами в случаях, установленных настоящими правилами, при осуществлении планировки территории, архитектурно-строительного проектирования, строительства, реконструкции, эксплуатации объектов капитального строительства и иных действий, связанных с градостроительной деятельностью и земельными отношениями, осуществляемыми на территории Поселения.

35. К земельным участкам, иным объектам недвижимости, расположенным в пределах зон с особыми условиями использования территорий, указанных в части 172 настоящих правил, градостроительные регламенты, определенные применительно к соответствующим территориальным зонам, указанным в части 171 настоящих правил, применяются с учетом ограничений, предусмотренных действующим законодательством Российской Федерации.

36. Для каждого земельного участка, объекта капитального строительства, расположенного в границах Поселения, разрешенным считается такое использование, которое соответствует:

- 1) градостроительным регламентам, установленным в главе 1 раздела III настоящих правил;
- 2) техническим регламентам, региональным и местным нормативам градостроительного проектирования;
- 3) ограничениям по условиям охраны объекта культурного наследия, экологическим и санитарно-эпидемиологическим условиям, если земельный участок или иной объект недвижимости расположен в соответствующей зоне с особыми условиями использования территории;
- 4) иным ограничениям на использование объектов капитального строительства (включая нормативные правовые акты об установлении публичных сервитутов, договоры об установлении сервитутов, иные предусмотренные законодательством документы).

37. Изменение одного вида на другой вид разрешенного использования земельных участков и объектов капитального строительства осуществляется в соответствии с подразделом 3.1 главы 3 раздела I настоящих правил.

38. Для любого объекта капитального строительства разрешенным является то использование, которое указано в градостроительном регламенте, как соответствующее виду использования земельного участка, на котором располагается данный объект капитального строительства.

## **2.2 Использование земельных участков, на которые действие градостроительных регламентов не распространяется или для которых градостроительные регламенты не устанавливаются**

39. Действие градостроительного регламента не распространяется на земельные участки:

- 1) в границах территорий памятников и ансамблей, включенных в единый государственный реестр объектов культурного наследия (памятников истории и культуры)



народов Российской Федерации (далее – реестр объектов культурного наследия), а также в границах территорий памятников или ансамблей, которые являются выявленными объектами культурного наследия и решения о режиме содержания, параметрах реставрации, консервации, воссоздания, ремонта и приспособлении которых принимаются в порядке, установленном законодательством Российской Федерации об охране объектов культурного наследия;

2) в границах территорий общего пользования;

3) предназначенные для размещения линейных объектов и (или) занятые линейными объектами;

4) предоставленные для добычи полезных ископаемых.

40. Градостроительные регламенты не устанавливаются для земель лесного фонда, земель, покрытых поверхностными водами, земель запаса, земель особо охраняемых природных территорий (за исключением земель лечебно-оздоровительных местностей и курортов), сельскохозяйственных угодий в составе земель сельскохозяйственного назначения, земельных участков, расположенных в границах особых экономических зон и территорий опережающего социально-экономического развития.

41. Использование земельных участков, на которые действие градостроительных регламентов не распространяется или для которых градостроительные регламенты не устанавливаются, определяется уполномоченными федеральными органами исполнительной власти, уполномоченными органами исполнительной власти субъектов Российской Федерации или уполномоченными органами местного самоуправления в соответствии с федеральными законами.

**41.1. В границах территории сельскохозяйственных угодий не допускается образование, раздел, объединение, перераспределение земельных участков, в том числе выдел из земельных участков, а также из земель, находящихся в собственности Республики Крым или муниципальной собственности, земельных участков с видами разрешенного использования 1.7-1.18.**

**Допускается использование земельных участков с видом разрешенного использования «Сельскохозяйственное использование», за исключением осуществления деятельности, предусмотренной видами разрешенного использования 1.7-1.18.**

42. Использование земель или земельных участков из состава земель лесного фонда, земель или земельных участков, расположенных в границах особо охраняемых природных территорий (за исключением территорий населенных пунктов, включенных в состав особо охраняемых природных территорий), определяется соответственно лесохозяйственным регламентом, положением об особо охраняемой природной территории в соответствии с лесным законодательством, законодательством об особо охраняемых природных территориях.

43. Применительно к территориям достопримечательных мест, землям лечебно-оздоровительных местностей и курортов, зонам с особыми условиями использования территорий градостроительные регламенты устанавливаются в соответствии с законодательством Российской Федерации.

44. В границах территорий памятников и ансамблей, включенных в реестр объектов культурного наследия, а также в границах территорий памятников или ансамблей, которые являются выявленными объектами культурного наследия, использование земельных участков осуществляется в соответствии с законодательством об охране объектов культурного наследия.

45. Использование земельных участков, предназначенных для добычи полезных ископаемых, определяется в соответствии с законодательством о недрах.

46. Использование земельных участков, занятых водными объектами, осуществляется в соответствии с водным законодательством.

47. Использование земельных участков в границах особых экономических зон определяется органами управления особыми экономическими зонами.

### **2.3 Особенности использования земельных участков и объектов капитального строительства, виды разрешенного использования и предельные параметры которых не соответствуют градостроительным регламентам**

48. Земельные участки или объекты капитального строительства, виды разрешенного использования, предельные (минимальные и (или) максимальные) размеры и предельные параметры которых не соответствуют градостроительному регламенту, могут использоваться без установления срока приведения их в соответствие с градостроительным регламентом, за исключением случаев, если использование таких земельных участков и объектов капитального строительства опасно для жизни или здоровья человека, для окружающей среды, объектов культурного наследия.

49. Реконструкция указанных объектов капитального строительства может осуществляться только путем приведения таких объектов в соответствие с градостроительным регламентом или путем уменьшения их несоответствия предельным параметрам разрешенного строительства, реконструкции.

50. Изменение видов разрешенного использования несоответствующих установленным настоящими правилами градостроительным регламентам земельных участков и объектов капитального строительства может осуществляться путем приведения их в соответствие с видами разрешенного использования земельных участков и объектов капитального строительства, установленными градостроительным регламентом.

51. В случае, если использование указанных в части 48 настоящих правил земельных участков или объектов капитального строительства продолжается и опасно для жизни или здоровья человека, для окружающей среды, объектов культурного наследия, может быть наложен запрет на использование таких земельных участков и объектов в соответствии с федеральными законами.

### **2.4 Предоставление разрешения на отклонение от предельных параметров разрешенного строительства, реконструкции объектов капитального строительства**

52. Правообладатели земельных участков, размеры которых меньше установленных градостроительным регламентом минимальных размеров земельных участков либо конфигурация, инженерно-геологические или иные характеристики которых неблагоприятны для застройки, вправе обратиться за разрешениями на отклонение от предельных параметров разрешенного строительства, реконструкции объектов капитального строительства.

53. Правообладатели земельных участков вправе обратиться за разрешениями на отклонение от предельных параметров разрешенного строительства, реконструкции объектов капитального строительства, если такое отклонение необходимо в целях однократного изменения одного или нескольких предельных параметров разрешенного строительства,

реконструкции объектов капитального строительства, установленных градостроительным регламентом для конкретной территориальной зоны, не более чем на десять процентов.

54. Отклонение от предельных параметров разрешенного строительства, реконструкции объектов капитального строительства разрешается для отдельного земельного участка при соблюдении требований технических регламентов.

55. Отклонение от предельных параметров разрешенного строительства, реконструкции объектов капитального строительства в части предельного количества этажей, предельной высоты зданий, строений, сооружений не допускается.

56. Заинтересованное в получении разрешения на отклонение от предельных параметров разрешенного строительства, реконструкции объектов капитального строительства (далее – разрешение на отклонение от предельных параметров) лицо направляет в комиссию, указанную в части 22 настоящих правил, заявление о предоставлении такого разрешения. Заявление о предоставлении разрешения на отклонение от предельных параметров разрешенного строительства, реконструкции объектов капитального строительства может быть направлено в форме электронного документа, подписанного электронной подписью, в соответствии с требованиями Федерального закона от 6 апреля 2011 года № 63-ФЗ «Об электронной подписи».

57. Порядок предоставления разрешения на отклонение от предельных параметров устанавливается в соответствии со статьей 40 Градостроительного кодекса Российской Федерации.

58. Проект решения о предоставлении разрешения на отклонение от предельных параметров подготавливается в течение пятнадцати рабочих дней со дня поступления заявления о предоставлении такого разрешения и подлежит рассмотрению на общественных обсуждениях или публичных слушаниях, проводимых в порядке, установленном статьей 5.1 Градостроительного кодекса Российской Федерации с учетом положений статьи 39 Градостроительного кодекса Российской Федерации, за исключением случая, указанного в части 53 настоящих правил, в соответствии с порядком организации и проведения общественных обсуждений или публичных слушаний, утверждаемом представительным органом местного самоуправления муниципального образования Кировский район Республики Крым.

59. На основании заключения о результатах общественных обсуждений или публичных слушаний по проекту решения о предоставлении разрешения на отклонение от предельных параметров комиссия, указанная в части 22 настоящих правил, в течение пятнадцати рабочих дней со дня окончания таких обсуждений или слушаний, осуществляет подготовку рекомендаций о предоставлении разрешения на отклонение от предельных параметров либо об отказе в предоставлении разрешения на отклонение от предельных параметров с указанием причин принятого решения и направляет главе администрации Кировского района Республики Крым для принятия решения о предоставлении разрешения на отклонение от предельных параметров либо об отказе в предоставлении разрешения на отклонение от предельных параметров с указанием причин принятого решения.

60. Со дня поступления в орган местного самоуправления уведомления о выявлении самовольной постройки от исполнительного органа государственной власти, должностного лица, государственного учреждения или органа местного самоуправления, указанных в части 2 статьи 55.32 Градостроительного кодекса Российской Федерации, не допускается предоставление разрешения на отклонение от предельных параметров в отношении земельного

участка, на котором расположена такая постройка, до ее сноса или приведения в соответствие с установленными требованиями, за исключением случаев, если по результатам рассмотрения данного уведомления органом местного самоуправления в исполнительный орган государственной власти, должностному лицу, в государственное учреждение или орган местного самоуправления, которые указаны в части 2 статьи 55.32 Градостроительного кодекса Российской Федерации и от которых поступило данное уведомление, направлено уведомление о том, что наличие признаков самовольной постройки не усматривается либо вступило в законную силу решение суда об отказе в удовлетворении исковых требований о сносе самовольной постройки или ее приведении в соответствие с установленными требованиями.

61. Расходы, связанные с организацией и проведением общественных обсуждений или публичных слушаний по проекту решения о предоставлении разрешения на отклонение от предельных параметров несет физическое или юридическое лицо, заинтересованное в предоставлении такого разрешения.

62. Физическое или юридическое лицо вправе оспорить в судебном порядке решение о предоставлении разрешения на отклонение от предельных параметров или об отказе в предоставлении разрешения на отклонение от предельных параметров.

### **Глава 3 Положение об изменении видов разрешенного использования земельных участков и объектов капитального строительства физическими и юридическими лицами**

#### **3.1 Общие положения об изменении видов разрешенного использования земельных участков и объектов капитального строительства физическими и юридическими лицами**

63. Изменение одного вида разрешенного использования земельных участков и объектов капитального строительства на другой вид такого использования осуществляется в соответствии с градостроительным регламентом при условии соблюдения требований технических регламентов, нормативов градостроительного проектирования и иных обязательных требований, установленных в соответствии с законодательством Российской Федерации.

64. Изменение видов разрешенного использования земельных участков и объектов капитального строительства, установленных в соответствии с документацией по планировке территории, допускается при условии внесения изменений в соответствующую документацию по планировке территории в порядке, установленном статьями 45, 46 Градостроительного кодекса Российской Федерации.

65. Со дня принятия решения о комплексном развитии территории и до дня утверждения документации по планировке территории, в отношении которой принято решение о ее комплексном развитии, изменение вида разрешенного использования земельных участков и (или) объектов капитального строительства, расположенных в границах такой территории, не допускается.

66. Предоставление разрешения на условно разрешенный вид использования земельного участка или объекта капитального строительства осуществляется в соответствии с подразделом 3.2 главы 3 раздела I настоящих правил.

67. Решения об изменении одного вида разрешенного использования земельных участков и объектов капитального строительства, расположенных на землях, на которые действие градостроительных регламентов не распространяется или для которых

градостроительные регламенты не устанавливаются, на другой вид такого использования принимаются в соответствии с федеральными законами.

68. Изменение видов разрешенного использования объектов капитального строительства, связанное с переводом жилых помещений в них из жилых помещений в нежилые помещения и нежилых помещений в жилые помещения осуществляются администрацией Поселения с учетом требований законодательства о градостроительной деятельности, жилищного законодательства.

### **3.2 Предоставление разрешения на условно разрешенный вид использования земельного участка или объекта капитального строительства**

69. Физическое или юридическое лицо, заинтересованное в предоставлении разрешения на условно разрешенный вид использования земельного участка или объекта капитального строительства (далее – разрешение на условно разрешенный вид использования), направляет заявление о предоставлении разрешения на условно разрешенный вид использования в комиссию, указанную в части 22 настоящих правил. Заявление о предоставлении разрешения на условно разрешенный вид использования может быть направлено в форме электронного документа, подписанного электронной подписью в соответствии с требованиями Федерального закона от 6 апреля 2011 года № 63-ФЗ «Об электронной подписи».

70. Разрешение на условно разрешенный вид использования земельного участка или объекта капитального строительства предоставляется применительно к земельному участку или объекту капитального строительства, расположенному на территории Поселения, на которые распространяется действие градостроительного регламента.

71. Порядок предоставления разрешения на условно разрешенный вид использования устанавливается в соответствии со статьей 39 Градостроительного кодекса Российской Федерации.

72. Проект решения о предоставлении разрешения на условно разрешенный вид использования подлежит обсуждению на общественных обсуждениях или публичных слушаниях, проводимых в порядке, установленном статьей 5.1 Градостроительного кодекса Российской Федерации, с учетом положений статьи 39 Градостроительного кодекса Российской Федерации, в соответствии с порядком организации и проведения общественных обсуждений или публичных слушаний, утвержденным представительным органом местного самоуправления муниципального образования Кировский район Республики Крым.

73. На основании заключения о результатах общественных обсуждений или публичных слушаний по проекту решения о предоставлении разрешения на условно разрешенный вид использования комиссия, указанная в части 22 настоящих правил, осуществляет подготовку рекомендаций о предоставлении разрешения либо об отказе в предоставлении такого разрешения с указанием причин принятого решения и направляет главе администрации Кировского района Республики Крым для принятия решения о предоставлении разрешения на условно разрешенный вид использования либо об отказе в предоставлении такого разрешения.

74. На основании указанных в части 73 настоящих правил рекомендаций глава администрации Кировского района Республики Крым в течение трех дней со дня поступления таких рекомендаций принимает решение о предоставлении разрешения на условно

разрешенный вид использования или об отказе в предоставлении такого разрешения. Указанное решение подлежит опубликованию в порядке, установленном для официального опубликования муниципальных правовых актов, иной официальной информации, и размещается на официальном сайте муниципального образования Кировский район Республики Крым в информационно- телекоммуникационной сети «Интернет».

75. В случае, если условно разрешенный вид использования земельного участка или объекта капитального строительства включен в градостроительный регламент в установленном для внесения изменений в настоящие правила порядке после проведения общественных обсуждений или публичных слушаний по инициативе физического или юридического лица, заинтересованного в предоставлении разрешения на условно разрешенный вид использования, решение о предоставлении разрешения на условно разрешенный вид использования такому лицу принимается без проведения общественных обсуждений или публичных слушаний.

76. Со дня поступления в орган местного самоуправления уведомления о выявлении самовольной постройки от исполнительного органа государственной власти, должностного лица, государственного учреждения или органа местного самоуправления, указанных в части 2 статьи 55.32 Градостроительного кодекса Российской Федерации, не допускается предоставление разрешения на условно разрешенный вид использования в отношении земельного участка, на котором расположена такая постройка, или в отношении такой постройки до ее сноса или приведения в соответствие с установленными требованиями, за исключением случаев, если по результатам рассмотрения данного уведомления органом местного самоуправления в исполнительный орган государственной власти, должностному лицу, в государственное учреждение или орган местного самоуправления, которые указаны в части 2 статьи 55.32 Градостроительного кодекса Российской Федерации и от которых поступило данное уведомление, направлено уведомление о том, что наличие признаков самовольной постройки не усматривается либо вступило в законную силу решение суда об отказе в удовлетворении исковых требований о сносе самовольной постройки или о ее приведении в соответствие с установленными требованиями.

77. Расходы, связанные с организацией и проведением общественных обсуждений или публичных слушаний по вопросу предоставления разрешения на условно разрешенный вид использования, несет физическое или юридическое лицо, заинтересованное в предоставлении такого разрешения.

78. Физическое или юридическое лицо вправе оспорить в судебном порядке решение о предоставлении разрешения на условно разрешенный вид использования или об отказе в предоставлении такого разрешения.

## **Глава 4 Положение о подготовке документации по планировке территории органами местного самоуправления**

### **4.1 Общие положения о подготовке документации по планировке территории, порядок внесения в нее изменений и ее отмены**

79. Подготовка документации по планировке территории осуществляется в целях обеспечения устойчивого развития территорий, в том числе выделения элементов планировочной структуры, установления границ земельных участков, установления границ зон планируемого размещения объектов капитального строительства.

80. Подготовка документации по планировке территории в целях размещения объекта капитального строительства является обязательной в следующих случаях:

- 1) необходимо изъятие земельных участков для государственных или муниципальных нужд в связи с размещением объекта капитального строительства федерального, регионального или местного значения;
- 2) необходимы установление, изменение или отмена красных линий;
- 3) необходимо образование земельных участков в случае, если в соответствии с земельным законодательством образование земельных участков осуществляется только в соответствии с проектом межевания территории;
- 4) размещение объекта капитального строительства планируется на территориях двух и более муниципальных образований, имеющих общую границу (за исключением случая, если размещение такого объекта капитального строительства планируется осуществлять на землях или земельных участках, находящихся в государственной или муниципальной собственности, и для размещения такого объекта капитального строительства не требуется предоставление земельных участков, находящихся в государственной или муниципальной собственности, и установление сервитутов);
- 5) планируются строительство, реконструкция линейного объекта (за исключением случая, если размещение линейного объекта планируется осуществлять на землях или земельных участках, находящихся в государственной или муниципальной собственности, и для размещения такого линейного объекта не требуются предоставление земельных участков, находящихся в государственной или муниципальной собственности, и установление сервитутов). Постановлением Правительства Российской Федерации от 12 ноября 2020 года № 1816 «Об утверждении перечня случаев, при которых для строительства, реконструкции линейного объекта не требуется подготовка документации по планировке территории, перечня случаев, при которых для строительства, реконструкции объекта капитального строительства не требуется получение разрешения на строительство, внесении изменений в перечень видов объектов, размещение которых может осуществляться на землях или земельных участках, находящихся в государственной или муниципальной собственности, без предоставления земельных участков и установления сервитутов, и о признании утратившими силу некоторых актов Правительства Российской Федерации» установлены иные случаи, при которых для строительства, реконструкции линейного объекта не требуется подготовка документации по планировке территории;
- 6) планируется размещение объекта капитального строительства, не являющегося линейным объектом, и необходимых для обеспечения его функционирования объектов капитального строительства в границах особо охраняемой природной территории или в границах земель лесного фонда;
- 7) планируется осуществление комплексного развития территории;
- 8) планируется строительство объектов индивидуального жилищного строительства с привлечением денежных средств участников долевого строительства в соответствии с Федеральным законом от 30 декабря 2004 года № 214-ФЗ «Об участии в долевом строительстве многоквартирных домов и иных объектов недвижимости и о внесении изменений в некоторые законодательные акты Российской Федерации».

81. Применительно к территории ведения гражданами садоводства или огородничества для собственных нужд, территории, в границах которой не предусматривается осуществление комплексного развития территории, а также не планируется размещение

линейных объектов, допускается подготовка проекта межевания территории без подготовки проекта планировки территории в целях, предусмотренных частью 2 статьи 43 Градостроительного кодекса Российской Федерации.

82. Подготовка документации по планировке территории осуществляется в отношении выделяемых проектом планировки территории одного или нескольких смежных элементов планировочной структуры, определенных правилами землепользования и застройки территориальных зон и (или) установленных генеральным планом муниципального образования Первомайское сельское поселение Кировского района Республики Крым функциональных зон, территории, в отношении которой предусматривается осуществление деятельности по ее комплексному и устойчивому развитию.

83. При подготовке документации по планировке территории до установления границ зон с особыми условиями использования территории учитываются размеры этих зон и ограничения по использованию территории в границах таких зон, которые устанавливаются в соответствии с законодательством Российской Федерации.

84. Внесение изменений в документацию по планировке территории допускается путем утверждения ее отдельных частей в соответствии с Градостроительным кодексом Российской Федерации и настоящим правилами.

85. Решение о подготовке документации по планировке территории применительно к территории Поселения, за исключением случаев, указанных в частях 2-4.2 и 5.2 статьи 45 Градостроительного кодекса Российской Федерации, принимается администрацией Кировского района Республики Крым по собственной инициативе либо на основании предложений физических или юридических лиц о подготовке документации по планировке территории. В случае подготовки документации по планировке территории заинтересованными лицами, указанными в части 86 настоящих правил, принятие администрацией Кировского района Республики Крым решения о подготовке документации по планировке территории не требуется.

86. Решения о подготовке документации по планировке территории принимаются самостоятельно:

- 1) лицами, с которыми заключены договоры о комплексном развитии территории;
- 2) правообладателями существующих линейных объектов, подлежащих реконструкции, в случае подготовки документации по планировке территории в целях их реконструкции (за исключением случая, указанного в части 88 настоящих правил);
- 3) субъектами естественных монополий, организациями коммунального комплекса в случае подготовки документации по планировке территории для размещения объектов федерального значения, объектов регионального значения, объектов местного значения (за исключением случая, указанного в части 88 настоящих правил);
- 4) садоводческим или огородническим некоммерческим товариществом в отношении земельного участка, предоставленного такому товариществу для ведения садоводства или огородничества.

87. В случаях, предусмотренных частью 86 настоящих правил, подготовка документации по планировке территории осуществляется указанными лицами за счет их средств самостоятельно или привлекаемыми организациями в соответствии с законодательством Российской Федерации. Расходы указанных лиц на подготовку



документации по планировке территории не подлежат возмещению за счет средств бюджетов бюджетной системы Российской Федерации.

88. В случае, если в связи с планируемыми строительством, реконструкцией линейного объекта федерального значения, линейного объекта регионального значения, линейного объекта местного значения в соответствии с утвержденным проектом планировки территории необходима реконструкция существующих линейного объекта или линейных объектов, такая реконструкция существующих линейного объекта или линейных объектов может осуществляться на основании указанного проекта планировки территории (за исключением случаев, если для такой реконструкции существующих линейного объекта или линейных объектов не требуется разработка проекта планировки территории). При этом указанный проект планировки территории подлежит согласованию с органом государственной власти или органом местного самоуправления, уполномоченными на утверждение проекта планировки территории существующих линейного объекта или линейных объектов, подлежащих реконструкции в связи с предусмотренными настоящей частью планируемыми строительством, реконструкцией линейного объекта федерального значения, линейного объекта регионального значения, линейного объекта местного значения, за исключением случая, предусмотренного частью 22 статьи 45 Градостроительного кодекса Российской Федерации. Предметом такого согласования являются предусмотренные данным проектом планировки территории границы зон планируемого размещения существующих линейного объекта или линейных объектов, подлежащих реконструкции в связи с планируемыми строительством, реконструкцией линейного объекта федерального значения, линейного объекта регионального значения, линейного объекта местного значения. Срок такого согласования проекта планировки территории не может превышать пятнадцать рабочих дней со дня его поступления в указанные орган государственной власти или орган местного самоуправления. В случае, если по истечении этих пятнадцати рабочих дней указанными органами не представлены в орган государственной власти или орган местного самоуправления, уполномоченные на утверждение проекта планировки территории в целях планируемых строительства, реконструкции линейного объекта федерального значения, линейного объекта регионального значения, линейного объекта местного значения, возражения относительно данного проекта планировки территории, данный проект планировки территории считается согласованным.

## **4.2 Проект планировки территории**

89. Подготовка проектов планировки территории осуществляется для выделения элементов планировочной структуры, установления границ территорий общего пользования, границ зон планируемого размещения объектов капитального строительства, определения характеристик и очередности планируемого развития территории.

90. Проект планировки территории состоит из основной части, которая подлежит утверждению, и материалов по ее обоснованию.

91. Основная часть проекта планировки территории включает в себя:

- 1) чертеж или чертежи планировки территории, на которых отображаются:
  - а) красные линии;
  - б) границы существующих и планируемых элементов планировочной структуры;
  - в) границы зон планируемого размещения объектов капитального строительства;

2) положение о характеристиках планируемого развития территории, в том числе о плотности и параметрах застройки территории (в пределах, установленных градостроительным регламентом), о характеристиках объектов капитального строительства жилого, производственного, общественно-делового и иного назначения и необходимых для функционирования таких объектов и обеспечения жизнедеятельности граждан объектов коммунальной, транспортной, социальной инфраструктур, в том числе объектов, включенных в программы комплексного развития систем коммунальной инфраструктуры, программы комплексного развития транспортной инфраструктуры, программы комплексного развития социальной инфраструктуры и необходимых для развития территории в границах элемента планировочной структуры. Для зон планируемого размещения объектов федерального значения, объектов регионального значения, объектов местного значения в такое положение включаются сведения о плотности и параметрах застройки территории, необходимые для размещения указанных объектов, а также в целях согласования проекта планировки территории в соответствии с частью 12.7 статьи 45 Градостроительного кодекса Российской Федерации информация о планируемых мероприятиях по обеспечению сохранения применительно к территориальным зонам, в которых планируется размещение указанных объектов, фактических показателей обеспеченности территории объектами коммунальной, транспортной, социальной инфраструктур и фактических показателей территориальной доступности таких объектов для населения;

3) положения об очередности планируемого развития территории, содержащие этапы проектирования, строительства, реконструкции объектов капитального строительства жилого, производственного, общественно-делового и иного назначения и этапы строительства, реконструкции необходимых для функционирования таких объектов и обеспечения жизнедеятельности граждан объектов коммунальной, транспортной, социальной инфраструктур, в том числе объектов, включенных в программы комплексного развития систем коммунальной инфраструктуры, программы комплексного развития транспортной инфраструктуры, программы комплексного развития социальной инфраструктуры.

92. Состав материалов по обоснованию проекта планировки территории установлен частью 4 статьи 42 Градостроительного кодекса Российской Федерации.

93. Состав и содержание проектов планировки территории, предусматривающих размещение одного или нескольких линейных объектов, устанавливаются постановлением Правительства Российской Федерации от 12 мая 2017 года № 564 «Об утверждении Положения о составе и содержании документации по планировке территории, предусматривающей размещение одного или нескольких линейных объектов».

94. Подготовка документации по планировке территории осуществляется в соответствии с материалами и результатами инженерных изысканий в случаях, предусмотренных в соответствии с частью 95 настоящих правил.

95. Виды инженерных изысканий, необходимых для подготовки документации по планировке территории, порядок их выполнения, а также случаи, при которых требуется их выполнение, устанавливаются постановлением Правительства Российской Федерации от 31 марта 2017 года № 402 «Об утверждении Правил выполнения инженерных изысканий, необходимых для подготовки документации по планировке территории, перечня видов инженерных изысканий, необходимых для подготовки документации по планировке территории, и о внесении изменений в постановление Правительства Российской Федерации от 19 января 2006 года № 20».

96. Инженерные изыскания для подготовки документации по планировке территории выполняются в целях получения:

1) материалов о природных условиях территории, в отношении которой осуществляется подготовка такой документации, и факторах техногенного воздействия на окружающую среду, прогнозов их изменения в целях обеспечения рационального и безопасного использования указанной территории;

2) материалов, необходимых для установления границ зон планируемого размещения объектов капитального строительства, уточнения их предельных параметров, установления границ земельных участков;

3) материалов, необходимых для обоснования проведения мероприятий по организации поверхностного стока вод, частичному или полному осушению территории и других подобных мероприятий, инженерной защите и благоустройству территории.

97. Порядок подготовки документации по планировке территории, разрабатываемой на основании решений органов местного самоуправления муниципального образования Кировский район Республики Крым, порядок принятия решения об утверждении документации по планировке территории для размещения объектов, указанных в частях 4, 4.1 и 5-5.2 статьи 45 Градостроительного кодекса Российской Федерации, подготовленной в том числе лицами, указанными в пунктах 2 и 3 части 86 настоящих правил, порядок внесения изменений в такую документацию, порядок отмены такой документации или ее отдельных частей, порядок признания отдельных частей такой документации не подлежащими применению устанавливаются Градостроительным кодексом Российской Федерации и нормативными правовыми актами администрации муниципального образования Кировский район Республики Крым в соответствии с частью 4 статьи 14 Федерального закона от 6 октября 2003 года № 131-ФЗ «Об общих принципах организации местного самоуправления в Российской Федерации».

#### **4.3 Подготовка проектов межевания территории**

98. Подготовка проекта межевания территории осуществляется применительно к территории, расположенной в границах одного или нескольких смежных элементов планировочной структуры, границах, определенной настоящими правилами территориальной зоны и (или) границах, установленной генеральным планом муниципального образования Первомайское сельское поселение Кировского района Республики Крым, функциональной зоны, территории, в отношении которой предусматривается осуществление комплексного развития территории.

99. Подготовка проекта межевания территории осуществляется для:

1) определения местоположения границ образуемых и изменяемых земельных участков;

2) установления, изменения, отмены красных линий для застроенных территорий, в границах которых не планируется размещение новых объектов капитального строительства, а также для установления, изменения, отмены красных линий в связи с образованием и (или) изменением земельного участка, расположенного в границах территории, применительно к которой не предусматривается осуществление комплексного развития территории, при условии, что такие установление, изменение, отмена влекут за собой исключительно изменение границ территории общего пользования.

100. Проект межевания территории состоит из основной части, которая подлежит утверждению, и материалов по обоснованию этого проекта.

101. Основная часть проекта межевания территории включает в себя текстовую часть (состав документов определен частью 5 статьи 43 Градостроительного кодекса Российской Федерации) и чертежи межевания территории.

102. На чертежах межевания территории отображаются:

1) границы планируемых (в случае, если подготовка проекта межевания территории осуществляется в составе проекта планировки территории) и существующих элементов планировочной структуры;

2) красные линии, утвержденные в составе проекта планировки территории, или красные линии, утверждаемые, изменяемые проектом межевания территории в соответствии с пунктом 2 части 99 настоящих правил;

3) линии отступа от красных линий в целях определения мест допустимого размещения зданий, строений, сооружений;

4) границы образуемых и (или) изменяемых земельных участков, условные номера образуемых земельных участков, в том числе в отношении которых предполагается их резервирование и (или) изъятие для государственных или муниципальных нужд;

5) границы публичных сервитутов.

103. Состав материалов по обоснованию проекта межевания территории определен частью 7 статьи 43 Градостроительного кодекса Российской Федерации.

104. При подготовке проекта межевания территории определение местоположения границ образуемых и (или) изменяемых земельных участков осуществляется в соответствии с градостроительными регламентами и нормами отвода земельных участков для конкретных видов деятельности, иными требованиями к образуемым и (или) изменяемым земельным участкам, установленными федеральными законами и законами субъектов Российской Федерации, техническими регламентами, сводами правил.

105. В случае подготовки проекта межевания территории, расположенной в границах элемента или элементов планировочной структуры, утвержденных проектом планировки территории, в виде отдельного документа общественные обсуждения или публичные слушания не проводятся, за исключением случая подготовки проекта межевания территории для установления, изменения, отмены красных линий в связи с образованием и (или) изменением земельного участка, расположенного в границах территории, в отношении которой не предусматривается осуществление комплексного развития территории, при условии, что такие установление, изменение красных линий влекут за собой изменение границ территории общего пользования.

#### **4.4 Градостроительный план земельного участка**

106. Градостроительный план земельного участка выдается в целях обеспечения субъектов градостроительной деятельности информацией, необходимой для архитектурно-строительного проектирования, строительства, реконструкции объектов капитального строительства в границах земельного участка. В случае, если земельный участок для размещения объектов федерального значения, объектов регионального значения, объектов местного значения образуется из земель и (или) земельных участков, которые находятся в государственной или муниципальной собственности и которые не обременены правами

третьих лиц, за исключением сервитута, публичного сервитута, выдача градостроительного плана земельного участка допускается до образования такого земельного участка в соответствии с земельным законодательством на основании утвержденных проекта межевания территории и (или) схемы расположения земельного участка или земельных участков на кадастровом плане территории.

107. Источниками информации для подготовки градостроительного плана земельного участка являются документы территориального планирования и градостроительного зонирования, нормативы градостроительного проектирования, документация по планировке территории, сведения, содержащиеся в Едином государственном реестре недвижимости, федеральной государственной информационной системе территориального планирования, государственной информационной системе обеспечения градостроительной деятельности, а также информация о возможности подключения (технологического присоединения) объектов капитального строительства к сетям инженерно-технического обеспечения (за исключением сетей электроснабжения), предоставляемая правообладателями сетей инженерно-технического обеспечения в соответствии с частью 7 статьи 57.3 Градостроительного кодекса Российской Федерации.

108. В градостроительном плане земельного участка содержится информация, указанная в части 3 статьи 57.3 Градостроительного кодекса Российской Федерации.

109. В случае, если в соответствии с Градостроительным кодексом Российской Федерации размещение объекта капитального строительства не допускается при отсутствии документации по планировке территории, выдача градостроительного плана земельного участка для архитектурно-строительного проектирования, получения разрешения на строительство такого объекта капитального строительства допускается только после утверждения такой документации по планировке территории. При этом в отношении земельного участка, расположенного в границах территории, в отношении которой принято решение о комплексном развитии территории, выдача градостроительного плана земельного участка допускается только при наличии документации по планировке территории, утвержденной в соответствии с договором о комплексном развитии территории (за исключением случаев самостоятельной реализации Российской Федерацией, субъектом Российской Федерации или муниципальным образованием решения о комплексном развитии территории или реализации такого решения юридическим лицом, определенным в соответствии с Градостроительным кодексом Российской Федерации или субъектом Российской Федерации).

110. Форма градостроительного плана земельного участка, порядок ее заполнения, порядок присвоения номеров градостроительным планам земельных участков устанавливаются уполномоченным Правительством Российской Федерации федеральным органом исполнительной власти.

111. Информация, указанная в градостроительном плане земельного участка, за исключением информации, предусмотренной пунктом 15 части 3 статьи 57.3 Градостроительного кодекса Российской Федерации, может быть использована для подготовки проектной документации, для получения разрешения на строительство в течение 3 лет со дня его выдачи. По истечении этого срока использование информации, указанной в градостроительном плане земельного участка, в предусмотренных настоящей частью правил целях не допускается.

## **Глава 5 Положение о проведении общественных обсуждений или публичных слушаний по вопросам землепользования и застройки**

### **5.1 Общие положения о порядке проведения общественных обсуждений или публичных слушаний**

112. Общественные обсуждения или публичные слушания по вопросам градостроительной деятельности проводятся в соответствии с требованиями статей 5.1, 28, 31 Градостроительного кодекса Российской Федерации, порядком организации и проведения общественных обсуждений или публичных слушаний, утвержденным нормативным правовым актом представительного органа местного самоуправления муниципального образования Кировского район Республики Крым, Уставом муниципального образования Кировский район Республики Крым.

113. В целях соблюдения права человека на благоприятные условия жизнедеятельности, прав и законных интересов правообладателей земельных участков и объектов капитального строительства общественные обсуждения или публичные слушания проводятся по:

- 1) проектам генеральных планов;
- 2) проектам правил землепользования и застройки;
- 3) проектам планировки территории;
- 4) проектам межевания территории;
- 5) проектам, предусматривающим внесение изменений в один из утвержденных документов, указанных в пунктах 1-4 настоящей части;
- 6) проектам решений о предоставлении разрешения на условно разрешенный вид использования земельного участка или объекта капитального строительства;
- 7) проектам решений о предоставлении разрешения на отклонение от предельных параметров разрешенного строительства, реконструкции объектов капитального строительства.

114. Участниками общественных обсуждений или публичных слушаний по проектам генеральных планов, проектам правил землепользования и застройки, проектам планировки территории, проектам межевания территории, проектам правил благоустройства территорий, проектам, предусматривающим внесение изменений в один из указанных утвержденных документов, являются граждане, постоянно проживающие на территории, в отношении которой подготовлены данные проекты, правообладатели находящихся в границах этой территории земельных участков и (или) расположенных на них объектов капитального строительства, а также правообладатели помещений, являющихся частью указанных объектов капитального строительства.

115. Участниками общественных обсуждений или публичных слушаний по проектам решений о предоставлении разрешения на условно разрешенный вид использования земельного участка или объекта капитального строительства, проектам решений о предоставлении разрешения на отклонение от предельных параметров разрешенного строительства, реконструкции объектов капитального строительства являются граждане, постоянно проживающие в пределах территориальной зоны, в границах которой расположен

земельный участок или объект капитального строительства, в отношении которых подготовлены данные проекты, правообладатели находящихся в границах этой территориальной зоны земельных участков и (или) расположенных на них объектов капитального строительства, граждане, постоянно проживающие в границах земельных участков, прилегающих к земельному участку, в отношении которого подготовлены данные проекты, правообладатели таких земельных участков или расположенных на них объектов капитального строительства, правообладатели помещений, являющихся частью объекта капитального строительства, в отношении которого подготовлены данные проекты, а в случае, если условно разрешенный вид использования земельного участка или объекта капитального строительства может оказать негативное воздействие на окружающую среду, также правообладатели земельных участков и объектов капитального строительства, подверженных риску негативного воздействия на окружающую среду в результате реализации данных проектов.

116. Продолжительность общественных обсуждений или публичных слушаний по проекту правил составляет не менее одного и не более трех месяцев со дня опубликования проекта, за исключением случаев, предусмотренных федеральными законами.

117. В случае подготовки изменений в настоящие правила в части внесения изменений в градостроительный регламент, установленный для конкретной территориальной зоны, а также в случае подготовки изменений в настоящие правила в связи с принятием решения о комплексном развитии территории, общественные обсуждения или публичные слушания по внесению изменений в настоящие правила проводятся в границах территориальной зоны, для которой установлен такой градостроительный регламент, в границах территории, подлежащей комплексному развитию. В этих случаях срок проведения общественных обсуждений или публичных слушаний не может быть более чем один месяц.

118. Срок проведения общественных обсуждений или публичных слушаний по проектам решений о предоставлении разрешения на условно разрешенный вид использования земельного участка или объекта капитального строительства, по проектам решений о предоставлении разрешения на отклонение от предельных параметров разрешенного строительства, реконструкции объектов капитального строительства со дня оповещения жителей Поселения об их проведении до дня опубликования заключения о результатах общественных обсуждений или публичных слушаний составляет не более одного месяца.

119. Срок проведения общественных обсуждений или публичных слушаний по документации по планировке территории со дня оповещения жителей Поселения об их проведении до дня опубликования заключения о результатах общественных обсуждений или публичных слушаний составляет не менее одного месяца и не более трех месяцев, за исключением случаев, предусмотренных федеральными законами.

120. Общественные обсуждения или публичные слушания по документации по планировке территории не проводятся в случаях, предусмотренных частью 12 статьи 43 и частью 22 статьи 45 Градостроительного кодекса Российской Федерации, а также в случае, если она подготовлена в отношении:

- 1) территории в границах земельного участка, предоставленного садоводческому или огородническому некоммерческому товариществу для ведения садоводства или огородничества;
- 2) территории для размещения линейных объектов в границах земель лесного фонда.

## **Глава 6 Положение о внесении изменений в настоящие правила**

### **6.1 Основания для внесения изменений в настоящие правила**

121. Основаниями для рассмотрения вопроса о внесении изменений в настоящие правила являются:

1) несоответствие настоящих правил генеральному плану муниципального образования Первомайское сельское поселение Кировского района Республики Крым, схеме территориального планирования Кировского муниципального района Республики Крым, возникшее в результате внесения изменений в генеральный план муниципального образования Первомайское сельское поселение Кировского района Республики Крым или схему территориального планирования Кировского муниципального района Республики Крым;

2) поступление от уполномоченного Правительством Российской Федерации федерального органа исполнительной власти обязательного для исполнения в сроки, установленные законодательством Российской Федерации, предписания об устранении нарушений ограничений использования объектов недвижимости, установленных на приаэродромной территории, которые допущены в настоящих правилах;

3) поступление предложений об изменении границ территориальных зон, изменении градостроительных регламентов;

4) несоответствие сведений о местоположении границ зон с особыми условиями использования территорий, территорий объектов культурного наследия, отображенных на карте градостроительного зонирования, содержащемуся в Едином государственном реестре недвижимости описанию местоположения границ указанных зон, территорий;

5) несоответствие установленных градостроительным регламентом ограничений использования земельных участков и объектов капитального строительства, расположенных полностью или частично в границах зон с особыми условиями использования территорий, территорий достопримечательных мест федерального, регионального и местного значения, содержащимся в Едином государственном реестре недвижимости ограничениям использования объектов недвижимости в пределах таких зон, территорий;

6) установление, изменение, прекращение существования зоны с особыми условиями использования территории, установление, изменение границ территории объекта культурного наследия;

7) принятие решения о комплексном развитии территории;

8) обнаружение мест захоронений погибших при защите Отечества, расположенных в границах Поселения.

122. В целях внесения изменений в настоящие правила в случаях, предусмотренных пунктами 4-7 части 121 и частью 136 настоящих правил, а также в случае однократного изменения видов разрешенного использования, установленных градостроительным регламентом для конкретной территориальной зоны, без изменения ранее установленных предельных параметров разрешенного строительства, реконструкции объектов капитального строительства и (или) в случае однократного изменения одного или нескольких предельных параметров разрешенного строительства, реконструкции объектов капитального строительства, установленных градостроительным регламентом для конкретной территориальной зоны, не более чем на десять процентов проведение общественных обсуждений или публичных слушаний, опубликование сообщения о принятии решения о подготовке проекта о внесении



изменений в настоящие правила и подготовка заключения комиссии, указанной в части 22 настоящих правил, не требуются.

123. В случае внесения изменений в настоящие правила в целях реализации решения о комплексном развитии территории, в том числе в соответствии с частью 5.2 статьи 30 Градостроительного кодекса Российской Федерации, такие изменения должны быть внесены в срок не позднее чем девяносто дней со дня утверждения проекта планировки территории в целях ее комплексного развития.

124. Внесение изменений в настоящие правила в связи с обнаружением мест захоронений погибших при защите Отечества, расположенных в границах Поселения, осуществляется в течение шести месяцев с даты обнаружения таких мест, при этом проведение общественных обсуждений или публичных слушаний не требуется.

125. Со дня поступления в орган местного самоуправления уведомления о выявлении самовольной постройки от исполнительного органа государственной власти, должностного лица, государственного учреждения или органа местного самоуправления не допускается внесение в настоящие правила изменений, предусматривающих установление применительно к территориальной зоне, в границах которой расположена такая постройка, вида разрешенного использования земельных участков и объектов капитального строительства, предельных параметров разрешенного строительства, реконструкции объектов капитального строительства, которым соответствуют вид разрешенного использования и параметры такой постройки, до ее сноса или приведения в соответствие с установленными требованиями, за исключением случаев, если по результатам рассмотрения данного уведомления органом местного самоуправления в исполнительный орган государственной власти, должностному лицу, в государственное учреждение или в орган местного самоуправления и от которых поступило данное уведомление, направлено уведомление о том, что наличие признаков самовольной постройки не усматривается либо вступило в законную силу решение суда об отказе в удовлетворении исковых требований о сносе самовольной постройки или ее приведении в соответствие с установленными требованиями.

126. В случаях, предусмотренных пунктами 4-6 части 121 настоящих правил, исполнительный орган государственной власти или орган местного самоуправления, уполномоченные на установление зон с особыми условиями использования территорий, границ территорий объектов культурного наследия, направляет главе администрации Кировского района Республики Крым требование об отображении в правилах землепользования и застройки границ зон с особыми условиями использования территорий, территорий объектов культурного наследия, установления ограничений использования земельных участков и объектов капитального строительства в границах таких зон, территорий.

127. В случае поступления требования, предусмотренного частью 126 настоящих правил, поступления от органа регистрации прав сведений об установлении, изменении или прекращении существования зоны с особыми условиями использования территории, о границах территории объекта культурного наследия либо со дня выявления предусмотренных пунктами 4-6 части 121 настоящих правил оснований для внесения изменений в настоящие правила глава администрации Кировского района Республики Крым обязан обеспечить внесение изменений в правила землепользования и застройки путем их уточнения в соответствии с таким требованием. При этом утверждение изменений в правила в целях их уточнения в соответствии с требованием, предусмотренным частью 126 настоящих правил, не требуется.

128. Срок уточнения правил в соответствии с частью 127 настоящих правил в целях отображения границ зон с особыми условиями использования территорий, территорий объектов культурного наследия, установления ограничений использования земельных участков и объектов капитального строительства в границах таких зон, территорий не может превышать шесть месяцев со дня поступления требования, предусмотренного частью 126 настоящих правил, поступления от органа регистрации прав сведений об установлении, изменении или прекращении существования зоны с особыми условиями использования территории, о границах территории объекта культурного наследия либо со дня выявления предусмотренных пунктами 4-6 части 121 настоящих правил оснований для внесения изменений в настоящие правила.

129. Утвержденные правила не применяются в части, противоречащей ограничениям использования земельных участков и (или) расположенных на них объектов недвижимости и осуществления экономической и иной деятельности, установленным на приаэродромной территории, в границах которых полностью или частично расположена приаэродромная территория, установленная в соответствии с Воздушным кодексом Российской Федерации (далее – ограничения использования объектов недвижимости, установленные на приаэродромной территории).

130. Срок приведения правил в соответствие с ограничениями использования объектов недвижимости, установленными на приаэродромной территории, не может превышать 6 месяцев.

## **6.2 Порядок внесения изменений в настоящие правила**

131. Предложения о внесении изменений в настоящие правила на рассмотрение комиссии, указанной в части 22 настоящих правил, направляются:

1) федеральными органами исполнительной власти в случаях, если настоящие правила могут воспрепятствовать функционированию, размещению объектов капитального строительства федерального значения;

2) органами исполнительной власти Республики Крым в случаях, если настоящие правила могут воспрепятствовать функционированию, размещению объектов капитального строительства регионального значения;

3) органами местного самоуправления муниципального образования Кировский район Республики Крым в случаях, если настоящие правила могут воспрепятствовать функционированию, размещению объектов капитального строительства местного значения;

4) органами местного самоуправления Поселения в случаях, если необходимо совершенствовать порядок регулирования землепользования и застройки на территории Поселения;

5) органами местного самоуправления Поселения в случаях обнаружения мест захоронений погибших при защите Отечества, расположенных в границах Поселения;

6) физическими или юридическими лицами в инициативном порядке либо в случаях, если в результате применения правил земельные участки и объекты капитального строительства не используются эффективно, причиняется вред их правообладателям,

снижается стоимость земельных участков и объектов капитального строительства, не реализуются права и законные интересы граждан и их объединений;

7) уполномоченным федеральным органом исполнительной власти или юридическим лицом, обеспечивающим реализацию принятого Правительством Российской Федерации решения о комплексном развитии территории, которое создано Российской Федерацией или в уставном (складочном) капитале которого доля Российской Федерации составляет более 50 процентов, или дочерним обществом, в уставном (складочном) капитале которого более 50 процентов долей принадлежит такому юридическому лицу (далее - юридическое лицо, определенное Российской Федерацией);

8) Правительством Республики Крым, органом местного самоуправления, принявшими решение о комплексном развитии территории, юридическим лицом, определенным Республикой Крым и обеспечивающим реализацию принятого Республикой Крым, главой местной администрации решения о комплексном развитии территории, которое создано Республикой Крым, муниципальным образованием или в уставном (складочном) капитале которого доля Республики Крым, муниципального образования составляет более 50 процентов, или дочерним обществом, в уставном (складочном) капитале которого более 50 процентов долей принадлежит такому юридическому лицу (далее - юридическое лицо, определенное Республикой Крым), либо лицом, с которым заключен договор о комплексном развитии территории в целях реализации решения о комплексном развитии территории.

132. Комиссия, указанная в части 22 настоящих правил, в течение двадцати пяти дней со дня поступления предложения о внесении изменения в настоящие правила осуществляет подготовку заключения, в котором содержатся рекомендации о внесении в соответствии с поступившим предложением изменения в настоящие правила или об отклонении такого предложения с указанием причин отклонения, и направляет это заключение главе администрации Кировского района Республики Крым.

133. Порядок внесения изменений в настоящие правила устанавливается Градостроительным кодексом Российской Федерации с учетом особенностей, установленных статьями 8.2, 33 Градостроительного кодекса Российской Федерации.

134. Проект о внесении изменений в настоящие правила, предусматривающих приведение их в соответствие с ограничениями использования объектов недвижимости, установленными на приаэродромной территории, рассмотрению комиссией, указанной в части 22 настоящих правил, не подлежит.

### **6.3 Внесение изменений в настоящие правила в целях размещения объектов федерального значения, объектов регионального значения, объектов местного значения (за исключением линейных объектов)**

135. При установлении границ территориальных зон и градостроительных регламентов должна быть обеспечена возможность размещения на территории Поселения предусмотренных документами территориального планирования объектов федерального значения, объектов регионального значения, объектов местного значения (за исключением линейных объектов).

136. В случае, если настоящими правилами не обеспечена в соответствии с частью 135 настоящих правил возможность размещения на территории Поселения предусмотренных документами территориального планирования объектов федерального значения, объектов

регионального значения, объектов местного значения муниципального района (за исключением линейных объектов) уполномоченный федеральный орган исполнительной власти, уполномоченный орган исполнительной власти Республики Крым, уполномоченный орган местного самоуправления муниципального образования Кировский район Республики Крым направляют главе администрации Кировского района Республики Крым требование о внесении изменений в настоящие правила в целях размещения указанных объектов.

137. Внесение изменений в настоящие правила обеспечивается в течение 30 дней со дня получения такого требования.

138. В целях внесения изменений в настоящие правила в случае, предусмотренном частью 136 настоящих правил, проведение общественных обсуждений или публичных слушаний не требуется.

## **Глава 7 Положение о регулировании иных вопросов землепользования и застройки**

### **7.1 Комплексное развитие территорий**

139. Виды комплексного развития территории:

1) комплексное развитие территории, осуществляемое в границах одного или нескольких элементов планировочной структуры, их частей, в которых расположены многоквартирные дома, указанные в части 140 настоящих правил (далее - комплексное развитие территории жилой застройки);

2) комплексное развитие территории, осуществляемое в границах одного или нескольких элементов планировочной структуры, их частей, в которых расположены объекты капитального строительства, указанные в части 142 настоящих правил (далее - комплексное развитие территории нежилкой застройки);

3) комплексное развитие территории, осуществляемое в границах одного или нескольких элементов планировочной структуры, их частей, в которых расположены земельные участки, которые находятся в государственной либо муниципальной собственности, либо земельные участки, государственная собственность на которые не разграничена, в том числе с расположенными на них объектами капитального строительства, при условии, что такие земельные участки, объекты капитального строительства не обременены правами третьих лиц (далее - комплексное развитие незастроенной территории);

4) комплексное развитие территории, осуществляемое по инициативе правообладателей земельных участков и (или) расположенных на них объектов недвижимости (далее - комплексное развитие территории по инициативе правообладателей).

140. Комплексное развитие территории жилой застройки осуществляется в отношении застроенной территории, в границах которой расположены:

1) многоквартирные дома, признанные аварийными и подлежащими сносу или реконструкции;

2) многоквартирные дома, которые не признаны аварийными и подлежащими сносу или реконструкции и которые соответствуют критериям, установленным нормативным правовым актом Республики Крым. Такие критерии устанавливаются исходя из одного или нескольких следующих требований:

а) физический износ основных конструктивных элементов многоквартирного дома (крыша, стены, фундамент) превышает определенное Республикой Крым значение;

б) совокупная стоимость услуг и (или) работ по капитальному ремонту конструктивных элементов многоквартирных домов и внутридомовых систем инженерно-технического обеспечения, входящих в состав общего имущества в многоквартирных домах, в расчете на один квадратный метр общей площади жилых помещений превышает стоимость, определенную нормативным правовым актом Республики Крым;

в) многоквартирные дома построены в период индустриального домостроения, определенный Республикой Крым, по типовым проектам, разработанным с использованием типовых изделий стен и (или) перекрытий;

г) многоквартирные дома находятся в ограниченно работоспособном техническом состоянии. Порядок признания многоквартирных домов находящимися в ограниченно работоспособном техническом состоянии устанавливается федеральным органом исполнительной власти, осуществляющим функции по выработке и реализации государственной политики и нормативно-правовому регулированию в сфере строительства, архитектуры, градостроительства;

д) в многоквартирных домах отсутствуют централизованные системы инженерно-технического обеспечения, определенные Республикой Крым.

141. В границы территории, в отношении которой принимается решение о комплексном развитии территории жилой застройки, могут быть включены земельные участки и (или) расположенные на них объекты недвижимого имущества, не указанные в части 140 настоящих правил, при условии, что такие земельные участки и (или) объекты недвижимого имущества расположены в границах элемента планировочной структуры поселения, в котором расположены многоквартирные дома, указанные в части 140 настоящих правил.

142. Комплексное развитие территории нежилой застройки осуществляется в отношении застроенной территории, в границах которой расположены земельные участки:

1) на которых расположены объекты капитального строительства (за исключением многоквартирных домов), признанные в установленном Правительством Российской Федерации порядке аварийными и подлежащими сносу или реконструкции;

2) на которых расположены объекты капитального строительства (за исключением многоквартирных домов), снос, реконструкция которых планируются на основании адресных программ, утвержденных Правительством Республики Крым;

3) виды разрешенного использования которых и (или) виды разрешенного использования и характеристики расположенных на них объектов капитального строительства не соответствуют видам разрешенного использования земельных участков и объектов капитального строительства и предельным параметрам строительства, реконструкции объектов капитального строительства, установленным настоящими правилами;

4) на которых расположены объекты капитального строительства, признанные в соответствии с гражданским законодательством самовольными постройками.

143. В границы территории, в отношении которой принимается решение о комплексном развитии территории нежилой застройки, могут быть включены земельные участки и (или) расположенные на них объекты недвижимого имущества, не указанные в части 142 настоящих правил, при условии, что такие земельные участки и (или) объекты недвижимого имущества расположены в границах одного элемента планировочной структуры с земельными участками, предусмотренными частью 142 настоящих правил.

144. При осуществлении комплексного развития территории нежилой застройки в границы такой территории не могут быть включены многоквартирные дома, дома

блокированной застройки, объекты индивидуального жилищного строительства, садовые дома, иные объекты капитального строительства, расположенные на земельных участках, предназначенных для индивидуального жилищного строительства, ведения личного подсобного хозяйства, садоводства.

145. В соответствии с Градостроительным кодексом Российской Федерации комплексное развитие территории осуществляется самостоятельно Российской Федерацией, субъектами Российской Федерации, муниципальными образованиями, юридическим лицом, определенным Российской Федерацией, юридическим лицом, определенным Республикой Крым (далее - юридические лица, определенные Российской Федерацией или Республикой Крым), или лицами, с которыми заключены договоры о комплексном развитии территории.

146. Решение о комплексном развитии территории принимается:

1) Правительством Российской Федерации в установленном им порядке в одном из следующих случаев:

а) в границах территории, подлежащей комплексному развитию, расположены исключительно земельные участки и (или) иные объекты недвижимости, находящиеся в федеральной собственности;

б) реализация решения о комплексном развитии территории осуществляется в рамках приоритетного инвестиционного проекта субъекта Российской Федерации с привлечением средств федерального бюджета, за исключением средств, предназначенных для предоставления финансовой поддержки на переселение граждан из аварийного жилищного фонда;

в) реализация решения о комплексном развитии территории будет осуществляться юридическим лицом, определенным Российской Федерацией;

2) Правительством Республики Крым в одном из следующих случаев:

а) реализация решения о комплексном развитии территории будет осуществляться с привлечением средств бюджета Республики Крым;

б) реализация решения о комплексном развитии территории будет осуществляться юридическим лицом, определенным Республикой Крым;

в) территория, подлежащая комплексному развитию, расположена в границах двух и более муниципальных образований;

3) главой администрации Кировского района Республики Крым в случаях, не предусмотренных пунктами 1 и 2 настоящей части.

147. Проект решения о комплексном развитии территории жилой застройки, проект решения о комплексном развитии территории нежилой застройки, подготовленные главой администрации Кировского района Республики Крым, подлежат согласованию с уполномоченным органом исполнительной власти Республики Крым в порядке, установленном нормативным правовым актом Республики Крым. Предметом такого согласования являются границы территории, в отношении которой планируется принятие решения о ее комплексном развитии. Срок такого согласования не может превышать тридцать дней со дня поступления в уполномоченный орган исполнительной власти Республики Крым проекта решения о комплексном развитии территории жилой застройки, проекта решения о комплексном развитии территории нежилой застройки.

## **7.2 Обеспечение доступности объектов социальной инфраструктуры, объектов жилищного строительства для маломобильных групп населения при осуществлении строительства (реконструкции) таких объектов**

148. При планировке и застройке территорий необходимо обеспечивать доступность объектов социальной инфраструктуры для инвалидов и других маломобильных групп населения.

149. При проектировании и реконструкции общественных, жилых и промышленных зданий следует предусматривать для инвалидов и других маломобильных групп населения условия жизнедеятельности, равные для остальных категорий населения, в соответствии с требованиями СП 31-102-99 «Свод правил. Требования доступности общественных зданий и сооружений для инвалидов и других маломобильных посетителей», принятого и рекомендованного к применению постановлением Государственного комитета Российской Федерации по строительству и жилищно-коммунальному комплексу от 29 ноября 1999 года № 73, РДС 35-201-99 «Руководящий документ системы. Порядок реализации требований доступности для инвалидов к объектам социальной инфраструктуры», утвержденного постановлением Государственного комитета Российской Федерации по строительству и жилищно-коммунальному комплексу и Министерства труда и социального развития Российской Федерации от 22 декабря 1999 года № 74/51, СП 35-104-2001 «Свод правил по проектированию и строительству. Здания и помещения с местами труда для инвалидов», одобренного и рекомендованного к применению постановлением Государственного комитета Российской Федерации по строительству и жилищно-коммунальному комплексу от 16 июля 2001 года № 69, СП 35-101-2001 «Свод правил. Проектирование зданий и сооружений с учетом доступности для маломобильных групп населения. Общие положения», одобренного и рекомендованного к применению постановлением Государственного комитета Российской Федерации по строительству и жилищно-коммунальному комплексу от 16 июля 2001 года № 70, СП 35-102-2001 «Свод правил. Жилая среда с планировочными элементами, доступными инвалидам», одобренного и рекомендованного к применению постановлением Государственного комитета Российской Федерации по строительству и жилищно-коммунальному комплексу от 16 июля 2001 года № 71, СП 35-103-2001 «Свод правил. Общественные здания и сооружения, доступные маломобильным посетителям», одобренного и рекомендованного к применению постановлением Государственного комитета Российской Федерации по строительству и жилищно-коммунальному комплексу от 16 июля 2001 года № 72, СП 35-105-2002 «Свод правил. Реконструкция городской застройки с учетом доступности для инвалидов и других маломобильных групп населения», одобренного и рекомендованного к применению постановлением Государственного комитета Российской Федерации по строительству и жилищно-коммунальному комплексу от 19 июля 2002 года № 89, СП 35-106-2003 «Свод правил. Расчет и размещение учреждений социального обслуживания пожилых людей», одобренного и рекомендованного к применению постановлением Государственного комитета Российской Федерации по строительству и жилищно-коммунальному комплексу от 22 сентября 2003 года № 166, СП 35-112-2005 «Свод правил. Дома-интернаты», одобренного к применению письмом Государственного комитета Российской Федерации по строительству и жилищно-коммунальному комплексу от 30 апреля 2004 года № ЛБ-323/9, СП 149.13330.2012 «Свод правил. Реабилитационные центры для детей и подростков с ограниченными возможностями здоровья. Правила проектирования (с Изменением № 1)», утвержденного

приказом Федерального агентства по строительству и жилищно-коммунальному хозяйству (Госстрой) от 27 декабря 2012 г. № 113/ГС, СП 150.13330.2012 «Свод правил. Дома-интернаты для детей-инвалидов. Правила проектирования (с Изменениями № 1)», утвержденного приказом Федерального агентства по строительству и жилищно-коммунальному хозяйству (Госстрой) от 27 декабря 2012 г. № 136/ГС, СП 59.13330.2020 «Свод правил. Доступность зданий и сооружений для маломобильных групп населения СНиП 35-01-2001», утвержденного приказом Министерства строительства и жилищно-коммунального хозяйства Российской Федерации от 30 декабря 2020 года № 904/пр.

150. Проектные решения должны обеспечивать для маломобильных групп населения в зданиях и сооружениях, на их земельных участках, а также на территории общего пользования:

- 1) доступность с учетом расстояний и параметров путей движения к местам обслуживания;
- 2) безопасность путей движения, в том числе эвакуационных, мест целевого посещения и оказания услуги, мест приложения труда;
- 3) условия для своевременной и беспрепятственной эвакуации из здания, сооружения или в пожаробезопасную зону для исключения воздействия опасных факторов пожара;
- 4) условия для своевременного получения полноценной и качественной информации, необходимой для движения к месту целевого посещения и при оказании услуги.

151. В проектной документации должны быть предусмотрены условия беспрепятственного, безопасного и удобного передвижения маломобильных групп населения по участку к доступному входу в здание с учетом требований СП 42.13330 «Свод правил. Градостроительство. Планировка и застройка городских и сельских поселений. Актуализированная редакция СНиП 2.07.01-89\*». Пешеходные пути должны иметь непрерывную связь с внешними, по отношению к участку, транспортными и пешеходными коммуникациями, остановочными пунктами пассажирского транспорта общего пользования. Система средств информационной поддержки и навигации должна быть обеспечена на всех путях движения, доступных для маломобильных групп населения на часы работы организации (учреждения или предприятия).

### **7.3 Архитектурно-градостроительный облик объекта капитального строительства**

152. Архитектурно-градостроительный облик объекта капитального строительства подлежит согласованию с уполномоченным органом местного самоуправления при осуществлении строительства, реконструкции объекта капитального строительства в границах территорий, предусмотренных пунктом 5 части 160 настоящих правил, за исключением случаев, предусмотренных частью 153 настоящих правил.

153. Согласование архитектурно-градостроительного облика объекта капитального строительства не требуется в отношении:

- 1) объектов капитального строительства, расположенных на земельных участках, действие градостроительного регламента на которые не распространяется;
- 2) объектов, для строительства или реконструкции которых не требуется получение разрешения на строительство;
- 3) объектов, расположенных на земельных участках, находящихся в пользовании учреждений, исполняющих наказание;



4) объектов обороны и безопасности, объектов Вооруженных Сил Российской Федерации, других войск, воинских формирований и органов, осуществляющих функции в области обороны страны и безопасности государства;

5) иных объектов, определенных Правительством Российской Федерации, нормативными правовыми актами органов государственной власти Республики Крым.

154. Срок выдачи согласования архитектурно-градостроительного облика объекта капитального строительства не может превышать десять рабочих дней.

155. Основанием для отказа в согласовании архитектурно-градостроительного облика объекта капитального строительства является несоответствие архитектурных решений объекта капитального строительства, определяющих его архитектурно-градостроительный облик и содержащихся в проектной документации либо в задании застройщика или технического заказчика на проектирование объекта капитального строительства, требованиям к архитектурно-градостроительному облику объекта капитального строительства, указанным в градостроительном регламенте.

156. Порядок согласования архитектурно-градостроительного облика объекта капитального строительства устанавливается Правительством Российской Федерации, если иное не предусмотрено Градостроительным кодексом Российской Федерации.

157. Требования к архитектурно-градостроительному облику объекта капитального строительства указаны в главе 2 раздела III настоящих правил.

## РАЗДЕЛ II ГРАДОСТРОИТЕЛЬНОЕ ЗОНИРОВАНИЕ

### Глава 1 Карта градостроительного зонирования

#### 1.1 Состав и содержание карты градостроительного зонирования

158. Картой градостроительного зонирования в составе настоящих правил является графическое отображение границ территориальных зон, границ Поселения, границ населенных пунктов, входящих в состав Поселения, границ зон с особыми условиями использования территории, границ территорий объектов культурного наследия, состоящей из:

- 1) карты градостроительного зонирования;
- 2) карты градостроительного зонирования с отображением территории, в границах которых предусматриваются требования к архитектурно-градостроительному облику объектов капитального строительства;
- 3) карты границ зон с особыми условиями использования территории.

159. Масштаб карты градостроительного зонирования муниципального образования Первомайское сельское поселение Кировского района Республики Крым установлен 1:10000. Масштаб карты градостроительного зонирования населенных пунктов муниципального образования Первомайское сельское поселение Кировского района Республики Крым установлен 1:5000

160. На карте градостроительного зонирования отображаются:

- 1) границы территориальных зон, установленные настоящими правилами с учетом требований принадлежности каждого земельного участка только к одной территориальной зоне;
- 2) границы населенных пунктов, входящих в состав Поселения;
- 3) границы зон с особыми условиями использования территорий, границы территорий объектов культурного наследия (на отдельной карте);
- 4) территории, в границах которых предусматривается осуществление комплексного развития территории Поселения (в случае планирования осуществления такой деятельности);
- 5) территории, в границах которых предусматриваются требования к архитектурно-градостроительному облику объектов капитального строительства (при наличии). Границы таких территорий могут не совпадать с границами территориальных зон и могут отображаться на отдельной карте.

161. На карте градостроительного зонирования отображаются земли, для которых градостроительные регламенты не устанавливаются:

- 1) территории земель лесного фонда;
- 2) территории, занятые водными объектами;
- 3) территории земель особо охраняемых природных территорий (за исключением земель лечебно-оздоровительных местностей и курортов);
- 4) территории сельскохозяйственных угодий в составе земель сельскохозяйственного назначения.

162. На карте градостроительного зонирования отображаются земельные участки, на которые действие градостроительного регламента не распространяется:

- 1) земельные участки в границах территорий памятников и ансамблей, включенных в единый государственный реестр объектов культурного наследия (памятников истории и культуры) народов Российской Федерации, а также в границах территорий памятников или

ансамблей, которые являются выявленными объектами культурного наследия и решения о режиме содержания, параметрах реставрации, консервации, воссоздания, ремонта и приспособлении которых принимаются в порядке, установленном законодательством Российской Федерации об охране объектов культурного наследия;

- 2) ТОП - в границах территорий общего пользования;
- 3) предназначенные для размещения линейных объектов и (или) занятые линейными объектами;
- 4) предоставленные для добычи полезных ископаемых.

## **1.2 Порядок установления территориальных зон**

163. Границы территориальных зон должны отвечать требованию принадлежности каждого земельного участка только к одной территориальной зоне, за исключением земельного участка, границы которого в соответствии с земельным законодательством могут пересекать границы территориальных зон.

164. Формирование одного земельного участка из нескольких земельных участков, расположенных в различных территориальных зонах, не допускается.

165. Территориальные зоны, как правило, не устанавливаются применительно к одному земельному участку.

166. Границы территориальных зон устанавливаются с учетом:

- 1) возможности сочетания в пределах одной территориальной зоны различных видов существующего и планируемого использования земельных участков;
- 2) функциональных зон и параметров их планируемого развития, определенных генеральным планом муниципального образования Первомайское сельское поселение Кировского района Республики Крым;
- 3) территориальных зон;
- 4) сложившейся планировки территории и существующего землепользования;
- 5) планируемых изменений границ земель различных категорий;
- 6) предотвращения возможности причинения вреда объектам капитального строительства, расположенным на смежных земельных участках.

167. Границы территориальных зон могут устанавливаться по:

- 1) линиям магистралей, улиц, проездов, разделяющим транспортные потоки противоположных направлений;
- 2) красным линиям;
- 3) границам земельных участков;
- 4) границам населенных пунктов в пределах Поселения;
- 5) естественным границам природных объектов;
- 6) иным границам.

168. Границы территориальных зон должны соответствовать следующим требованиям:

- 1) не допускать пересечений с существующими строениями, границами земельных участков (за исключением земельных участков, описание границ которых не соответствует действующему законодательству);
- 2) не выходить за пределы границ Поселения и (или) границы населенных пунктов;
- 3) быть топологически корректными (не допускается наложение смежных зон).

169. Границы зон с особыми условиями использования территорий, границы территорий объектов культурного наследия, устанавливаемые в соответствии с законодательством Российской Федерации, могут не совпадать с границами территориальных зон.

### 1.3 Перечень территориальных зон, выделенных на карте градостроительного зонирования

170. С целью создания наиболее благоприятной среды проживания в Поселении настоящими правилами предусмотрено градостроительное зонирование всей территории на определенное число территориальных зон. Для всех видов территориальных зон устанавливаются градостроительные регламенты, за исключением земельных участков и территорий, для которых в соответствии с федеральным законодательством градостроительные регламенты не устанавливаются.

171. Перечень территориальных зон, выделенных на карте градостроительного зонирования муниципального образования Первомайское сельское поселение Кировского района Республики Крым приведен в таблице 1.

#### Перечень территориальных зон

Таблица 1

№ п/п	Индекс	Наименование территориальных зон
<b>Жилые зоны</b>		
1	Ж1	Зона застройки индивидуальными жилыми домами
2	Ж5	Зона застройки малоэтажными многоквартирными жилыми домами
3	Ж6	Зона застройки среднеэтажными жилыми домами
<b>Общественно-деловые зоны</b>		
4	О1	Зона размещения объектов общественно-делового назначения
5	О3	Зона размещения объектов здравоохранения
6	О4	Зона размещения объектов образования и просвещения
7	О5	Зона размещения объектов культурно-досуговой деятельности
8	О6	Зона размещения объектов религиозного значения
<b>Производственные зоны</b>		
9	П1	Зона размещения объектов производственного назначения
10	П2	Зона размещения объектов коммунально-бытового назначения
<b>Зона инженерной инфраструктуры</b>		
11	И	Зона размещения объектов инженерной инфраструктуры
<b>Зоны транспортной инфраструктуры</b>		
12	Т2	Зона размещения объектов автомобильного транспорта
13	Т3	Зона размещения объектов дорожного сервиса
14	Т4	Зона размещения объектов воздушного транспорта
15	Т6	Зона размещения объектов трубопроводного транспорта
<b>Зоны сельскохозяйственного использования</b>		
16	Сх1	Зона размещения объектов сельскохозяйственного назначения
17	Сх2	Зона сельскохозяйственного использования
18	Сх3	Зона, предназначенная для ведения садоводства и огородничества
<b>Зоны рекреационного назначения</b>		
19	Р1	Зона размещения объектов физической культуры и спорта
20	Р2	Зона размещения объектов отдыха, туризма и рекреации
21	Р4	Зона озелененных территорий общего пользования
<b>Зоны специального назначения</b>		
22	Сп1	Зона размещения объектов ритуальной деятельности
23	Сп3	Зона объектов специального назначения

#### 1.4 Перечень зон с особыми условиями использования территорий

172. На карте градостроительного зонирования муниципального образования Первомайское сельское поселение Кировского района Республики Крым выделены зоны с особыми условиями использования территории, установленные на основании сведений, содержащихся в Едином государственном реестре недвижимости, а также возникающие в силу федеральных законов (водоохранные зоны, прибрежные защитные полосы, защитные зоны объектов культурного наследия) (таблица 2).

Таблица 2

№ п/п	Вид зоны	Основание
1	Санитарно-защитная зона	<ul style="list-style-type: none"> <li>- Федеральный закон от 30 марта 1999 года № 52-ФЗ «О санитарно-эпидемиологическом благополучии населения»;</li> <li>- Федеральный закон от 21 ноября 1995 года № 170-ФЗ «Об использовании атомной энергии»;</li> <li>- постановление Главного государственного санитарного врача Российской Федерации от 25 сентября 2007 года № 74 «О введении в действие новой редакции санитарно-эпидемиологических правил и нормативов СанПиН 2.2.1/2.1.1.1200-03 «Санитарно-защитные зоны и санитарная классификация предприятий, сооружений и иных объектов» (далее – СанПиН 2.2.1/2.1.1.1200-03 «Санитарно-защитные зоны и санитарная классификация предприятий, сооружений и иных объектов»);</li> <li>- постановление Главного государственного санитарного врача Российской Федерации от 28 января 2021 года № 3 «Об утверждении санитарных правил и норм СанПиН 2.1.3684-21 «Санитарно-эпидемиологические требования к содержанию территорий городских и сельских поселений, к водным объектам, питьевой воде и питьевому водоснабжению, атмосферному воздуху, почвам, жилым помещениям, эксплуатации производственных, общественных помещений, организации и проведению санитарно-противоэпидемических (профилактических) мероприятий»;</li> <li>- постановление Правительства Российской Федерации от 3 марта 2018 года № 222 «Об утверждении правил установления санитарно-защитных зон и использования земельных участков, расположенных в границах санитарно-защитных зон»;</li> <li>- СП 42.13330.2016. «Свод правил. Градостроительство. Планировка и застройка городских и сельских поселений. Актуализированная редакция СНиП 2.07.01-89*» (утвержден приказом Министерства строительства и жилищно-коммунального хозяйства Российской Федерации от 30 декабря 2016 года № 1034/пр);</li> <li>- постановление Главного государственного санитарного врача Российской Федерации от 9 июня 2003 года № 135 «О введении в действие Санитарных правил и нормативов - СанПиН 2.1.8/2.2.4.1383-03» (вместе с «СанПиН 2.1.8/2.2.4.1383-03. 2.1.8. Физические факторы окружающей природной среды. 2.2.4. Физические факторы производственной среды. Гигиенические требования к размещению и эксплуатации передающих радиотехнических объектов. Санитарно-эпидемиологические правила и нормативы»);</li> <li>- постановление Главного государственного санитарного врача Российской Федерации от 13 марта 2003 года № 18 «О введении в действие Санитарных правил и нормативов СанПиН 2.1.8/2.2.4.1190-03» (вместе с «СанПиН 2.1.8/2.2.4.1190-03. 2.1.8. Физические факторы окружающей природной среды. 2.2.4. Физические факторы производственной среды. Гигиенические</li> </ul>

№ п/п	Вид зоны	Основание
		требования к размещению и эксплуатации средств сухопутной подвижной радиосвязи. Санитарно-эпидемиологические правила и нормативы».
2	Охранная зона трубопроводов (газопроводов, нефтепроводов и нефтепродуктопроводов, аммиакопроводов)	-Федеральный закон от 31 марта 1999 года № 69-ФЗ «О газоснабжении в Российской Федерации»; - постановление Правительства Российской Федерации от 08 сентября 2017 года № 1083 «Об утверждении Правил охраны магистральных газопроводов и о внесении изменений в Положение о предоставлении в федеральный орган исполнительной власти (его территориальные органы), уполномоченный Правительством Российской Федерации на осуществление государственного кадастрового учета, государственной регистрации прав, ведение Единого государственного реестра недвижимости и предоставление сведений, содержащихся в Едином государственном реестре недвижимости, федеральными органами исполнительной власти, органами государственной власти субъектов Российской Федерации и органами местного самоуправления дополнительных сведений, воспроизводимых на публичных кадастровых картах»;
3	Зона минимальных расстояний до магистральных или промышленных трубопроводов (газопроводов, нефтепроводов и нефтепродуктопроводов, аммиакопроводов)	- постановление Правительства Российской Федерации от 20 ноября 2000 года № 878 «Об утверждении Правил охраны газораспределительных сетей»; - Правила охраны магистральных трубопроводов (вместе с «Положением о взаимоотношениях предприятий, коммуникации которых проходят в одном техническом коридоре или пересекаются») (утверждены постановлением Федерального горного и промышленного надзора России от 22 апреля 1992 года № 9).
4	Охранная зона объектов электроэнергетики (объектов электросетевого хозяйства и объектов по производству электрической энергии)	- постановление Правительства Российской Федерации от 24 февраля 2009 года № 160 «О порядке установления охранных зон объектов электросетевого хозяйства и особых условий использования земельных участков, расположенных в границах таких зон»; - постановление Правительства Российской Федерации от 18 ноября 2013 года № 1033 «О порядке установления охранных зон объектов по производству электрической энергии и особых условий использования земельных участков, расположенных в границах таких зон» (вместе с «Правилами установления охранных зон объектов по производству электрической энергии и особых условий использования земельных участков, расположенных в границах таких зон»)
5	Охранная зона линий и сооружений связи	- постановление Правительства Российской Федерации от 9 июня 1995 года № 578 «Об утверждении Правил охраны линий и сооружений связи Российской Федерации»
6	Водоохранная зона	- «Водный кодекс Российской Федерации» от 3 июня 2006 года № 74-ФЗ; - постановление Правительства Российской Федерации от 10 января 2009 года № 17 «Об утверждении Правил установления границ водоохранных зон и границ прибрежных защитных полос водных объектов».
7	Прибрежная защитная полоса	
8	Зоны затопления и подтопления	- «Водный кодекс Российской Федерации» от 03 июня 2006 года № 74-ФЗ; - постановление Правительства Российской Федерации от 18 апреля 2014 года № 360 «О зонах затопления, подтопления» (вместе с «Положением о зонах затопления, подтопления»).
9	Защитная зона объекта культурного наследия	- Федеральный закон от 25 июня 2002 года № 73-ФЗ «Об объектах культурного наследия (памятниках истории и культуры) народов

№ п/п	Вид зоны	Основание
10	Зоны охраны объектов культурного наследия	Российской Федерации»; - постановление Правительства Российской Федерации от 12 сентября 2015 года № 972 «Об утверждении Положения о зонах охраны объектов культурного наследия (памятников истории и культуры) народов Российской Федерации и о признании утратившими силу отдельных положений нормативных правовых актов Правительства Российской Федерации»; - Закон Республики Крым от 11 сентября 2014 года № 68-ЗРК «Об объектах культурного наследия в Республике Крым».
11	Охранная зона особо охраняемой природной территории (государственного природного заповедника, национального парка, природного парка, памятника природы)	- Федеральный закон от 14 марта 1995 года № 33-ФЗ «Об особо охраняемых природных территориях»; - постановление Правительства Российской Федерации от 19 февраля 2015 года № 138 «Об утверждении Правил создания охраняемых зон отдельных категорий особо охраняемых природных территорий, установления их границ, определения режима охраны и использования земельных участков и водных объектов в границах таких зон»
12	Охранная зона пунктов государственной геодезической сети, государственной нивелирной сети и государственной гравиметрической сети	- постановление Правительства Российской Федерации от 21 августа 2019 года № 1080 «Об охранных зонах пунктов государственной геодезической сети, государственной нивелирной сети и государственной гравиметрической сети» (вместе с «Положением об охранных зонах пунктов государственной геодезической сети, государственной нивелирной сети и государственной гравиметрической сети»)
13	Зоны санитарной охраны источников питьевого и хозяйственно-бытового водоснабжения	- «Водный кодекс Российской Федерации» от 3 июня 2006 года № 74-ФЗ; - Федеральный закон от 30 марта 1999 года № 52-ФЗ «О санитарно-эпидемиологическом благополучии населения»; - постановление Главного государственного санитарного врача Российской Федерации от 28 января 2021 года № 3 «Об утверждении санитарных правил и норм СанПиН 2.1.3684-21 «Санитарно-эпидемиологические требования к содержанию территорий городских и сельских поселений, к водным объектам, питьевой воде и питьевому водоснабжению, атмосферному воздуху, почвам, жилым помещениям, эксплуатации производственных, общественных помещений, организации и проведению санитарно-противоэпидемических (профилактических) мероприятий»; - постановление Главного государственного санитарного врача Российской Федерации от 14 марта 2002 года № 10 «О введении в действие Санитарных правил и норм «Зоны санитарной охраны источников водоснабжения и водопроводов питьевого назначения. СанПиН 2.1.4.1110-02» (вместе с «СанПиН 2.1.4.1110-02. 2.1.4. Питьевая вода и водоснабжение населенных мест. Зоны санитарной охраны источников водоснабжения и водопроводов питьевого назначения. Санитарные правила и нормы», утв. Главным государственным санитарным врачом Российской Федерации 26 февраля 2002года).
14	Придорожные полосы автомобильных дорог	Федеральный закон от 8 ноября 2007 года № 257-ФЗ «Об автомобильных дорогах и о дорожной деятельности в Российской Федерации и о внесении изменений в отдельные законодательные акты Российской Федерации»

173. До 1 января 2028 года зоны с особыми условиями использования территорий считаются установленными в случае отсутствия сведений о таких зонах в Едином государственном реестре недвижимости, если такие зоны установлены до 1 января 2025 года одним из следующих способов:

1) решением исполнительного органа государственной власти или органа местного самоуправления, принятым в соответствии с законодательством, действовавшим на день принятия этого решения;

2) согласованием уполномоченным органом исполнительной власти границ зоны с особыми условиями использования территории в соответствии с законодательством, действовавшим на день данного согласования, в случае, если порядок установления зоны был предусмотрен указанным законодательством;

3) нормативным правовым актом, предусматривающим установление зон с особыми условиями использования территорий в границах, установленных указанным актом, без принятия решения исполнительного органа государственной власти или органа местного самоуправления об установлении таких зон либо согласования уполномоченным органом исполнительной власти границ зоны с особыми условиями использования территории;

4) решением суда.

174. В случаях, если это предусмотрено законодательством, действовавшим на день установления зоны с особыми условиями использования территории, указанной в части 167 настоящих правил, такая зона считается установленной при условии, что установлено или утверждено описание местоположения границ такой зоны в текстовой и (или) графической форме или границы такой зоны обозначены на местности.

175. Зоны с особыми условиями использования территорий, которые установлены до 1 января 2025 года нормативными правовыми актами или решениями об их установлении, при соблюдении условий, указанных в частях 167 и 168 настоящих правил, считаются установленными вне зависимости от соответствия решений об их установлении требованиям, установленным в соответствии со статьей 106 Земельного кодекса Российской Федерации. Внесение изменений в указанные решения или принятие новых решений об установлении таких зон и (или) их границ в соответствии с требованиями Земельного кодекса Российской Федерации не требуется, за исключением случая, предусмотренного частью 11 статьи 26 Федерального закона от 3 августа 2018 года № 342-ФЗ «О внесении изменений в Градостроительный кодекс Российской Федерации и отдельные законодательные акты Российской Федерации».

176. Если зона с особыми условиями использования территории, требование об установлении которой предусмотрено в соответствии с федеральным законом, не была установлена до 1 января 2025 года либо не были установлены границы такой зоны, такая зона и ее границы должны быть установлены в срок не позднее 1 января 2028 года, за исключением случаев, предусмотренных частями 13 и 15 статьи 26 Федерального закона от 3 августа 2018 года № 342-ФЗ «О внесении изменений в Градостроительный кодекс Российской Федерации и отдельные законодательные акты Российской Федерации».



## РАЗДЕЛ III ГРАДОСТРОИТЕЛЬНЫЕ РЕГЛАМЕНТЫ

### Глава 1 Градостроительные регламенты и порядок их применения

#### 1.1 Градостроительные регламенты. Жилые зоны (Ж)

##### 1.1.1 Зона застройки индивидуальными жилыми домами (Ж1-1 - Ж1-7)

177. Зона застройки индивидуальными жилыми домами установлена для обеспечения правовых условий строительства, реконструкции и эксплуатации объектов индивидуального жилищного строительства, домов блокированной застройки, а также сопутствующей инфраструктуры и объектов обслуживания населения.

#### Перечень основных видов разрешенного использования объектов капитального строительства и земельных участков

Таблица 3

№ п/п	Вид разрешенного использования земельного участка и объекта капитального строительства		Описание вида разрешенного использования земельного участка и объекта капитального строительства
	Код	Наименование	
1	2.1	Для индивидуального жилищного строительства	Размещение жилого дома (отдельно стоящего здания количеством надземных этажей не более чем три, высотой не более двадцати метров, которое состоит из комнат и помещений вспомогательного использования, предназначенных для удовлетворения гражданами бытовых и иных нужд, связанных с их проживанием в таком здании, не предназначенного для раздела на самостоятельные объекты недвижимости); выращивание сельскохозяйственных культур; размещение гаражей для собственных нужд и хозяйственных построек
2	2.2	Для ведения личного подсобного хозяйства (приусадебный земельный участок)	Размещение жилого дома (отдельно стоящего здания количеством надземных этажей не более чем три, высотой не более двадцати метров, которое состоит из комнат и помещений вспомогательного использования, предназначенных для удовлетворения гражданами бытовых и иных нужд, связанных с их проживанием в таком здании, не предназначенного для раздела на самостоятельные объекты недвижимости); производство сельскохозяйственной продукции; размещение гаража и иных вспомогательных сооружений; содержание сельскохозяйственных животных
3	2.3	Блокированная жилая застройка	Размещение жилого дома, блокированного с другим жилым домом (другими жилыми домами) в одном ряду общей боковой стеной (общими боковыми стенами) без проемов и имеющего отдельный выход на земельный участок; разведение декоративных и плодовых деревьев, овощных и ягодных культур; размещение гаражей для собственных нужд и иных вспомогательных сооружений; обустройство спортивных и детских площадок, площадок для отдыха
4	2.7.2	Размещение гаражей для собственных нужд	Размещение для собственных нужд отдельно стоящих гаражей и (или) гаражей, блокированных общими стенами с другими гаражами в одном ряду, имеющих

№ п/п	Вид разрешенного использования земельного участка и объекта капитального строительства		Описание вида разрешенного использования земельного участка и объекта капитального строительства
	Код	Наименование	
			общие с ними крышу, фундамент и коммуникации
5	3.1.1	Предоставление коммунальных услуг	Размещение зданий и сооружений, обеспечивающих поставку воды, тепла, электричества, газа, отвод канализационных стоков, очистку и уборку объектов недвижимости (котельных, водозаборов, очистных сооружений, насосных станций, водопроводов, линий электропередач, трансформаторных подстанций, газопроводов, линий связи, телефонных станций, канализаций, стоянок, гаражей и мастерских для обслуживания уборочной и аварийной техники, сооружений, необходимых для сбора и плавки снега)
6	3.1.2	Административные здания организаций, обеспечивающих предоставление коммунальных услуг	Размещение зданий, предназначенных для приема физических и юридических лиц в связи с предоставлением им коммунальных услуг
7	3.3	Бытовое обслуживание	Размещение объектов капитального строительства, предназначенных для оказания населению или организациям бытовых услуг (мастерские мелкого ремонта, ателье, бани, парикмахерские, прачечные, химчистки, похоронные бюро)
8	3.4.1	Амбулаторно-поликлиническое обслуживание	Размещение объектов капитального строительства, предназначенных для оказания гражданам амбулаторно-поликлинической медицинской помощи (поликлиники, фельдшерские пункты, пункты здравоохранения, центры матери и ребенка, диагностические центры, молочные кухни, станции донорства крови, клинические лаборатории)
9	3.5.1	Дошкольное, начальное и среднее общее образование	Размещение объектов капитального строительства, предназначенных для просвещения, дошкольного, начального и среднего общего образования (детские ясли, детские сады, школы, лицеи, гимназии, художественные, музыкальные школы, образовательные кружки и иные организации, осуществляющие деятельность по воспитанию, образованию и просвещению), в том числе зданий, спортивных сооружений, предназначенных для занятия обучающихся физической культурой и спортом
10	4.4	Магазины	Размещение объектов капитального строительства, предназначенных для продажи товаров, торговая площадь которых составляет до 5000 кв. м
11	5.1.2	Обеспечение занятий спортом в помещениях	Размещение спортивных клубов, спортивных залов, бассейнов, физкультурно-оздоровительных комплексов в зданиях и сооружениях
12	5.1.3	Площадки для занятий спортом	Размещение площадок для занятия спортом и физкультурой на открытом воздухе (физкультурные площадки, беговые дорожки, поля для спортивной игры)
13	8.3	Обеспечение внутреннего правопорядка	Размещение объектов капитального строительства, необходимых для подготовки и поддержания в готовности органов внутренних дел, Росгвардии и спасательных служб, в которых существует военизированная служба; размещение объектов гражданской обороны, за исключением объектов гражданской обороны, являющихся частями производственных зданий
14	12.0.1	Улично-дорожная сеть	Размещение объектов улично-дорожной сети: автомобильных дорог, трамвайных путей и пешеходных тротуаров в границах населенных

№ п/п	Вид разрешенного использования земельного участка и объекта капитального строительства		Описание вида разрешенного использования земельного участка и объекта капитального строительства
	Код	Наименование	
			пунктов, пешеходных переходов, бульваров, площадей, проездов, велодорожек и объектов велотранспортной и инженерной инфраструктуры; размещение придорожных стоянок (парковок) транспортных средств в границах городских улиц и дорог, за исключением предусмотренных видами разрешенного использования с кодами 2.7.1, 4.9, 7.2.3 Классификатора, а также некапитальных сооружений, предназначенных для охраны транспортных средств
15	12.0.2	Благоустройство территории	Размещение декоративных, технических, планировочных, конструктивных устройств, элементов озеленения, различных видов оборудования и оформления, малых архитектурных форм, некапитальных нестационарных строений и сооружений, информационных щитов и указателей, применяемых как составные части благоустройства территории, общественных туалетов
16	14.0	Земельные участки, входящие в состав общего имущества собственников индивидуальных жилых домов в малоэтажном жилом комплексе	Земельные участки, относящиеся к общему имуществу собственников индивидуальных жилых домов в малоэтажном жилом комплексе и предназначенные для удовлетворения потребностей собственников индивидуальных жилых домов в малоэтажном жилом комплексе и (или) для размещения объектов капитального строительства, иного имущества, относящегося к общему имуществу собственников индивидуальных жилых домов в малоэтажном жилом комплексе

**Перечень вспомогательных видов разрешенного использования объектов капитального строительства и земельных участков**

Таблица 4

№ п/п	Вид разрешенного использования земельного участка и объекта капитального строительства		Описание вида разрешенного использования земельного участка и объекта капитального строительства
	Код	Наименование	
1	4.9	Служебные гаражи	Размещение постоянных или временных гаражей, стоянок для хранения служебного автотранспорта, используемого в целях осуществления видов деятельности, предусмотренных видами разрешенного использования с кодами 3.0, 4.0 Классификатора, а также для стоянки и хранения транспортных средств общего пользования, в том числе в депо

**Перечень условно разрешенных видов разрешенного использования объектов капитального строительства и земельных участков**

Таблица 5

№ п/п	Вид разрешенного использования земельного участка и объекта капитального строительства		Описание вида разрешенного использования земельного участка и объекта капитального строительства
	Код	Наименование	
1	2.1.1	Малоэтажная многоквартирная жилая застройка	Размещение малоэтажных многоквартирных домов (многоквартирные дома высотой до 4 этажей, включая мансардный); обустройство спортивных и детских площадок, площадок для отдыха;

№ п/п	Вид разрешенного использования земельного участка и объекта капитального строительства		Описание вида разрешенного использования земельного участка и объекта капитального строительства
	Код	Наименование	
			размещение объектов обслуживания жилой застройки во встроенных, пристроенных и встроенно-пристроенных помещениях малоэтажного многоквартирного дома, если общая площадь таких помещений в малоэтажном многоквартирном доме не составляет более 15% общей площади помещений дома
2	2.7.1	Хранение автотранспорта	Размещение отдельно стоящих и пристроенных гаражей, в том числе подземных, предназначенных для хранения автотранспорта, в том числе с разделением на машино-места, за исключением гаражей, размещение которых предусмотрено содержанием видов разрешенного использования с кодами 2.7.2, 4.9
3	3.2.1	Дома социального обслуживания	Размещение зданий, предназначенных для размещения домов престарелых, домов ребенка, детских домов, пунктов ночлега для бездомных граждан; размещение объектов капитального строительства для временного размещения вынужденных переселенцев, лиц, признанных беженцами
4	3.2.2	Оказание социальной помощи населению	Размещение зданий, предназначенных для служб психологической и бесплатной юридической помощи, социальных, пенсионных и иных служб (службы занятости населения, пункты питания малоимущих граждан), в которых осуществляется прием граждан по вопросам оказания социальной помощи и назначения социальных или пенсионных выплат, а также для размещения общественных некоммерческих организаций: некоммерческих фондов, благотворительных организаций, клубов по интересам
5	3.2.3	Оказание услуг связи	Размещение зданий, предназначенных для размещения пунктов оказания услуг почтовой, телеграфной, междугородней и международной телефонной связи
6	3.2.4	Общежития	Размещение зданий, предназначенных для размещения общежитий, предназначенных для проживания граждан на время их работы, службы или обучения, за исключением зданий, размещение которых предусмотрено содержанием вида разрешенного использования с кодом 4.7
7	3.6.1	Объекты культурно-досуговой деятельности	Размещение зданий, предназначенных для размещения музеев, выставочных залов, художественных галерей, домов культуры, библиотек, кинотеатров и кинозалов, театров, филармоний, концертных залов, планетариев
8	3.7.1	Осуществление религиозных обрядов	Размещение зданий и сооружений, предназначенных для совершения религиозных обрядов и церемоний (в том числе церкви, соборы, храмы, часовни, мечети, молельные дома, синагоги)
9	3.7.2	Религиозное управление и образование	Размещение зданий, предназначенных для постоянного местонахождения духовных лиц, паломников и послушников в связи с осуществлением ими религиозной службы, а также для осуществления благотворительной и религиозной образовательной деятельности (монастыри, скиты, дома священнослужителей, воскресные и религиозные

№ п/п	Вид разрешенного использования земельного участка и объекта капитального строительства		Описание вида разрешенного использования земельного участка и объекта капитального строительства
	Код	Наименование	
			школы, семинарии, духовные училища)
10	3.10.1	Амбулаторное ветеринарное обслуживание	Размещение объектов капитального строительства, предназначенных для оказания ветеринарных услуг без содержания животных
11	4.1	Деловое управление	Размещение объектов капитального строительства с целью: размещения объектов управленческой деятельности, не связанной с государственным или муниципальным управлением и оказанием услуг, а также с целью обеспечения совершения сделок, не требующих передачи товара в момент их совершения между организациями, в том числе биржевая деятельность (за исключением банковской и страховой деятельности)
12	4.5	Банковская и страховая деятельность	Размещение объектов капитального строительства, предназначенных для размещения организаций, оказывающих банковские и страховые услуги
13	4.6	Общественное питание	Размещение объектов капитального строительства в целях устройства мест общественного питания (рестораны, кафе, столовые, закусочные, бары)
14	4.7	Гостиничное обслуживание	Размещение гостиниц
15	7.2.2	Обслуживание перевозок пассажиров	Размещение зданий и сооружений, предназначенных для обслуживания пассажиров, за исключением объектов капитального строительства, размещение которых предусмотрено содержанием вида разрешенного использования с кодом 7.6
16	7.2.3	Стоянки транспорта общего пользования	Размещение стоянок транспортных средств, осуществляющих перевозки людей по установленному маршруту
17	13.1	Ведение огородничества	Осуществление отдыха и (или) выращивания гражданами для собственных нужд сельскохозяйственных культур; размещение хозяйственных построек, не являющихся объектами недвижимости, предназначенных для хранения инвентаря и урожая сельскохозяйственных культур
18	13.2	Ведение садоводства	Осуществление отдыха и (или) выращивания гражданами для собственных нужд сельскохозяйственных культур; размещение для собственных нужд садового дома, жилого дома, указанного в описании вида разрешенного использования с кодом 2.1 Классификатора, хозяйственных построек и гаражей для собственных нужд

**Предельные (минимальные и (или) максимальные) размеры земельных участков и предельные параметры разрешенного строительства, реконструкции объектов капитального строительства**

Таблица 6

№ п/п	Вид разрешенного использования земельного участка и объекта капитального строительства	Предельные (минимальные и (или) максимальные) размеры земельных участков	Предельные параметры разрешенного строительства, реконструкции объектов капитального строительства
1	Для индивидуального жилищного строительства	Минимальный размер – 600 кв. м. Максимальный размер – 2500	1) Минимальные отступы зданий, строений, сооружений*: - от красной линии улицы (границ земельного

№ п/п	Вид разрешенного использования земельного участка и объекта капитального строительства	Предельные (минимальные и (или) максимальные) размеры земельных участков	Предельные параметры разрешенного строительства, реконструкции объектов капитального строительства
		<p>кв. м.</p> <p>Допускается устанавливать размеры земельных участков меньше установленных градостроительным регламентом минимальных размеров земельных участков и больше установленных градостроительным регламентом максимальных размеров земельных участков на основании:</p> <p>а) правоустанавливающих документов на ранее учтенные земельные участки;</p> <p>б) ранее принятых решений органов местного самоуправления о предоставлении земельных участков;</p> <p>в) в случае, если земельный участок предоставляется собственнику, расположенного на земельном участке здания, сооружения, при невозможности формирования земельного участка минимального размера в условиях сложившейся застройки.</p>	<p>участка, граничащего с улично-дорожной сетью) – 5 м;</p> <p>- от красной линии проезда (границ земельного участка, граничащего с проездом) – 3 м.</p> <p>* В условиях реконструкции и при сложившейся застройке при условии соблюдения норм инсоляции, освещенности и противопожарных требований, а также при обеспечении непросматриваемости жилых помещений (комнат и кухонь) из окна в окно, допускается сокращение минимальных отступов от границы земельного участка до индивидуального жилого дома до следующих значений:</p> <p>для одноэтажного жилого дома – 1 м.;</p> <p>для двухэтажного жилого дома – 1,5 м.;</p> <p>для трёхэтажного жилого дома – 2 м.</p> <p>Расстояние до расположенного на смежном земельном участке индивидуального жилого дома составляет не менее 6 м.</p> <p>2) Минимальные отступы хозяйственных построек:</p> <p>- от красных линий улиц и проездов (границ земельного участка, граничащего с улицей любой категории или проездом) – 5 м.</p> <p>3) До границы соседнего приквартирного участка расстояния по санитарно-бытовым условиям должны быть не менее:</p> <p>- от жилого дома (с учетом требований п. 4.1.5 СП 30-102-99 «Планировка и застройка территории малоэтажного жилищного строительства») – 3 м;</p> <p>- от постройки для содержания скота и птицы – 4 м;</p> <p>- от других построек (бани, гаражи и др.) – 1 м.</p> <p>4) Расстояние от окон жилых помещений домов индивидуальной застройки до стен домов и хозяйственных построек (сарая, гаража, бани), расположенных на соседних земельных участках, должно быть не менее 6 м.</p> <p>5) При отсутствии централизованной канализации расстояние от туалета необходимо принимать не менее:</p> <p>- до стен ближайшего дома – 12 м;</p> <p>- до источника водоснабжения (колодца) – 25 м.</p> <p>6) Между длинными сторонами жилых зданий следует принимать расстояния (бытовые разрывы) **: </p> <p>- для жилых зданий высотой два-три этажа - не менее 15 м;</p> <p>- расстояния между длинными сторонами и торцами этих же зданий с окнами из жилых комнат - не менее 10 м.;</p> <p>** В условиях реконструкции и других сложных градостроительных условиях указанные расстояния могут быть сокращены при соблюдении норм инсоляции, освещенности и противопожарных требований, а также при</p>

№ п/п	Вид разрешенного использования земельного участка и объекта капитального строительства	Предельные (минимальные и (или) максимальные) размеры земельных участков	Предельные параметры разрешенного строительства, реконструкции объектов капитального строительства
			<p>обеспечении непросматриваемости жилых помещений (комнат и кухонь) из окна в окно.</p> <p>7) Предельное количество надземных этажей – 3.</p> <p>8) Предельная высота зданий, строений, сооружений (от средней отметки уровня земли до наивысшей отметки конструктивного элемента здания, строения, сооружения (парапета плоской кровли, конька или фронтона скатной крыши)) – 12,0 м.</p> <p>9) Расчетный показатель отношения площади, занятой под зданиями и сооружениями, к площади территории – не более 0,6.</p> <p>10) Расчетный показатель максимально допустимого коэффициента использования территории – 0,8.</p> <p>11) Расчетный показатель обеспеченности объектов капитального строительства нормативными площадями, необходимыми для организации машино-мест (парко-мест), в отношении 1 кв. м расчетной площади здания – не менее одного машино-места в границах земельного участка (для обеспечения каждого жилого дома).</p> <p>12) Расчетный показатель озеленения земельного участка, подлежащего застройке, по отношению к расчетной площади здания – не устанавливается.</p> <p>13) Расчетный показатель обеспеченности детскими спортивными и игровыми площадками земельного участка, подлежащего застройке, по отношению к расчетной площади здания – не устанавливается.</p> <p>14) Расчетный показатель обеспеченности спортивными площадками (взрослые спортивные и игровые площадки) земельного участка, подлежащего застройке, по отношению к расчетной площади здания – не устанавливается.</p>
2	Малоэтажная многоквартирная жилая застройка	<p>не подлежат установлению и определяется в соответствии с документацией по планировке территории, нормативами градостроительного проектирования, действующими техническими регламентами, нормами и правилами, требованиями градостроительного и земельного законодательства.</p> <p>Для существующих многоквартирных домов максимальная площадь земельного участка устанавливается в соответствии с проектом межевания</p>	<p>1) Минимальные отступы жилого дома:</p> <ul style="list-style-type: none"> <li>- от красной линии улицы (границ земельного участка, граничащего с улицей любой категории) – 5 м;</li> <li>- от красной линии проезда (границ земельного участка, граничащего с проездом) – 3 м;</li> <li>- до границ земельного участка – 3 м.</li> </ul> <p>2) Минимальные отступы хозяйственных построек:</p> <ul style="list-style-type: none"> <li>- от красных линий улиц и проездов (границ земельного участка, граничащего с улицей любой категории или проездом) – 5 м.</li> </ul> <p>3) Минимальные отступы зданий, сооружений от границы земельного участка со стороны прилегающих земельных участков определяются при проектировании при соблюдении требований пожарной безопасности, инсоляции,</p>

№ п/п	Вид разрешенного использования земельного участка и объекта капитального строительства	Предельные (минимальные и (или) максимальные) размеры земельных участков	Предельные параметры разрешенного строительства, реконструкции объектов капитального строительства
		территории	<p>действия санитарно-защитных зон, разрывов и иных ограничений обеспечивающих безопасную эксплуатацию объектов недвижимости с учетом положений Федерального закона от 30 декабря 2009 года № 384-ФЗ «Технический регламент о безопасности зданий и сооружений»</p> <p>4) Между длинными сторонами жилых зданий следует принимать расстояния (бытовые разрывы) *:</p> <ul style="list-style-type: none"> <li>- для жилых зданий высотой два-три этажа - не менее 15 м;</li> <li>- для жилых зданий высотой четыре этажа – не менее 20 м;</li> <li>- расстояния между длинными сторонами и торцами этих же зданий с окнами из жилых комнат - не менее 10 м.;</li> </ul> <p>*В условиях реконструкции и других сложных градостроительных условиях указанные расстояния могут быть сокращены при соблюдении норм инсоляции, освещенности и противопожарных требований, а также при обеспечении непросматриваемости жилых помещений (комнат и кухонь) из окна в окно. Предельное количество надземных этажей – 4, включая мансардный.</p> <p>5) Предельная высота зданий, строений, сооружений (от средней отметки уровня земли до наивысшей отметки конструктивного элемента здания, строения, сооружения (парапета плоской кровли, конька или фронтона скатной крыши)) – 12,0 м.</p> <p>6) Расчетный показатель отношения площади, занятой под зданиями и сооружениями, к площади территории – не более 0,3, в условиях реконструкции – не более 0,4.</p> <p>7) Расчетный показатель максимально допустимого коэффициента использования территории – 1, в условиях реконструкции – 1,2.</p> <p>8) Расчетный показатель обеспеченности объектов капитального строительства нормативными площадями, необходимыми для организации машино-мест (парко-мест), в отношении 1 кв. м расчетной площади здания – не менее 0,35.</p> <p>9) Расчетный показатель озеленения земельного участка, подлежащего застройке, по отношению к расчетной площади здания – не менее 15%, в условиях реконструкции – не менее 15%.</p> <p>10) Расчетный показатель обеспеченности детскими спортивными и игровыми площадками земельного участка, подлежащего застройке, по отношению к расчетной площади здания – не менее 3%.</p> <p>11) Расчетный показатель обеспеченности спортивными площадками (взрослые</p>



№ п/п	Вид разрешенного использования земельного участка и объекта капитального строительства	Предельные (минимальные и (или) максимальные) размеры земельных участков	Предельные параметры разрешенного строительства, реконструкции объектов капитального строительства
			<p>спортивные и игровые площадки) земельного участка, подлежащего застройке, по отношению к расчетной площади здания – не менее 3%.</p> <p>12) Не допускается размещение новых объектов капитального строительства, а также их реконструкция, с изменением этажности, высотности и площади застройки, представляющих собой многоквартирные жилые дома, комплексы апартаментов, апарт-отели и гостиницы, включающие в себя номерной фонд по типу апартаменты, за исключением случаев размещения таких объектов в рамках реализации положений Федерального закона от 29.11.2014 № 377-ФЗ «О развитии Республики Крым и города федерального значения Севастополя и свободной экономической зоне на территориях Республики Крым и города федерального значения Севастополя», постановления Совета министров Республики Крым от 07.10.2014 № 368 «О некоторых вопросах реализации инвестиционных проектов на территории Республики Крым» или в случае размещения таких объектов при реализации решения о комплексном развитии территории или осуществления комплексного развития территории по инициативе правообладателей земельных участков и (или) расположенных на них объектов недвижимости.</p> <p>Указанные в п. 12 требования не применяются, в случае если в отношении объекта капитального строительства выдано разрешение на строительство или обеспечивается реконструкция объектов незавершенного строительства.</p>
3	Для ведения личного подсобного хозяйства (приусадебный земельный участок)	<p>Минимальный размер – 600 кв. м.</p> <p>Максимальный размер – 1500 кв. м</p>	<p>1) Минимальные отступы зданий, строений, сооружений*:</p> <ul style="list-style-type: none"> <li>- от красной линии улицы (границ земельного участка, граничащего с улично-дорожной сетью) – 5 м;</li> <li>- от красной линии проезда (границ земельного участка, граничащего с проездом) – 3 м;</li> <li>- до границ земельного участка – 3 м.</li> </ul> <p>* В условиях реконструкции и при сложившейся застройке при условии соблюдения норм инсоляции, освещенности и противопожарных требований, а также при обеспечении непросматриваемости жилых помещений (комнат и кухонь) из окна в окно, допускается сокращение минимальных отступов от границы земельного участка до индивидуального жилого дома до следующих значений:</p> <ul style="list-style-type: none"> <li>для одноэтажного жилого дома – 1 м.;</li> <li>для двухэтажного жилого дома – 1,5 м.;</li> <li>для трёхэтажного жилого дома – 2 м.</li> </ul> <p>Расстояние до расположенного на смежном земельном участке индивидуального жилого дома составляет не менее 6 м.</p>

№ п/п	Вид разрешенного использования земельного участка и объекта капитального строительства	Предельные (минимальные и (или) максимальные) размеры земельных участков	Предельные параметры разрешенного строительства, реконструкции объектов капитального строительства
			<p>2) Минимальные отступы хозяйственных построек:</p> <ul style="list-style-type: none"> <li>- от красных линий улиц и проездов (границ земельного участка, граничащего с улицей любой категории или проездом) – 5 м.</li> </ul> <p>3) До границы соседнего приквартирного участка расстояния по санитарно-бытовым условиям должны быть не менее:</p> <ul style="list-style-type: none"> <li>- от жилого дома (с учетом требований п. 4.1.5 СП 30-102-99 «Планировка и застройка территории малоэтажного жилищного строительства») – 3 м;</li> <li>- от постройки для содержания скота и птицы – 4 м;</li> <li>- от других построек (бани, гаражи и др.) – 1 м.</li> </ul> <p>4) Расстояние от окон жилых помещений домов индивидуальной застройки до стен домов и хозяйственных построек (сарая, гаража, бани), расположенных на соседних земельных участках, должно быть не менее 6 м.</p> <p>5) При отсутствии централизованной канализации расстояние от туалета необходимо принимать не менее:</p> <ul style="list-style-type: none"> <li>- до стен ближайшего дома – 12 м;</li> <li>- до источника водоснабжения (колодца) – 25 м.</li> </ul> <p>6) Между длинными сторонами жилых зданий следует принимать расстояния (бытовые разрывы) **::</p> <ul style="list-style-type: none"> <li>- для жилых зданий высотой два-три этажа - не менее 15 м;</li> <li>- расстояния между длинными сторонами и торцами этих же зданий с окнами из жилых комнат - не менее 10 м.;</li> </ul> <p>** В условиях реконструкции и других сложных градостроительных условиях указанные расстояния могут быть сокращены при соблюдении норм инсоляции, освещенности и противопожарных требований, а также при обеспечении непросматриваемости жилых помещений (комнат и кухонь) из окна в окно.</p> <p>7) Предельное количество надземных этажей – 3.</p> <p>8) Предельная высота зданий, строений, сооружений (от средней отметки уровня земли до наивысшей отметки конструктивного элемента здания, строения, сооружения (парапета плоской кровли, конька или фронтона скатной крыши)) – 12,0 м.</p> <p>9) Максимальный процент застройки в границах земельного участка – 60%.</p> <p>10) Максимальный коэффициент использования территории – не подлежит установлению</p>
4	Блокированная жилая застройка	не подлежат установлению и определяется в соответствии с документацией по планировке территории, нормативами	<p>1) Минимальные отступы жилого дома*:</p> <ul style="list-style-type: none"> <li>- от красной линии улицы (границ земельного участка, граничащего с улицей любой категории) – 5 м;</li> </ul>

№ п/п	Вид разрешенного использования земельного участка и объекта капитального строительства	Предельные (минимальные и (или) максимальные) размеры земельных участков	Предельные параметры разрешенного строительства, реконструкции объектов капитального строительства
		градостроительного проектирования, действующими техническими регламентами, нормами и правилами, требованиями градостроительного и земельного законодательства.	<p>- от красной линии проезда (границ земельного участка, граничащего с проездом) – 3 м;  - до границ земельного участка – 3 м.</p> <p>* В условиях реконструкции и при сложившейся застройке при условии соблюдения норм инсоляции, освещенности и противопожарных требований, а также при обеспечении непросматриваемости жилых помещений (комнат и кухонь) из окна в окно, допускается сокращение минимальных отступов от границы земельного участка до индивидуального жилого дома до следующих значений:  для одноэтажного жилого дома – 1 м.;  для двухэтажного жилого дома – 1,5 м.;  для трёхэтажного жилого дома – 2 м.</p> <p>Расстояние до расположенного на смежном земельном участке индивидуального жилого дома составляет не менее 6 м.</p> <p>2) Минимальные отступы хозяйственных построек:  - от красных линий улиц и проездов (границ земельного участка, граничащего с улицей любой категории или проездом) – 5 м.</p> <p>3) Минимальный отступ зданий, сооружений от границы земельного участка со стороны общей стены между блоками (блок-секциями) – 0 м.</p> <p>4) До границы соседнего приквартирного участка расстояния по санитарно-бытовым условиям должны быть не менее**:  - от жилого дома (с учетом требований п. 4.1.5 СП 30-102-99 «Планировка и застройка территории малоэтажного жилищного строительства») – 3 м;  - от других построек (бани, гаражи и др.) – 1 м.</p> <p>** Допускается блокирование жилых домов, а также хозяйственных построек на смежных приусадебных земельных участках по взаимному (удостоверенному) согласию домовладельцев с учётом противопожарных требований.</p> <p>5) Расстояние от окон жилых помещений до домов и хозяйственных построек (сарая, гаража, бани), расположенных на соседних земельных участках, должно быть не менее 6 м.</p> <p>6) При отсутствии централизованной канализации расстояние от туалета необходимо принимать не менее:  - до стен ближайшего дома – 12 м;  - до источника водоснабжения (колодца) – 25 м.</p> <p>7) Между длинными сторонами жилых зданий следует принимать расстояния (бытовые разрывы) ***:  - для жилых зданий высотой два-три этажа - не менее 15 м;  - расстояния между длинными сторонами и торцами этих же зданий с окнами из жилых</p>

№ п/п	Вид разрешенного использования земельного участка и объекта капитального строительства	Предельные (минимальные и (или) максимальные) размеры земельных участков	Предельные параметры разрешенного строительства, реконструкции объектов капитального строительства								
			<p>комнат - не менее 10 м.;</p> <p>*** В условиях реконструкции и других сложных градостроительных условиях указанные расстояния могут быть сокращены при соблюдении норм инсоляции, освещенности и противопожарных требований, а также при обеспечении непросматриваемости жилых помещений (комнат и кухонь) из окна в окно.</p> <p>8) Предельное количество надземных этажей – 3.</p> <p>9) Предельная высота зданий, строений, сооружений (от средней отметки уровня земли до наивысшей отметки конструктивного элемента здания, строения, сооружения (парапета плоской кровли, конька или фронтона скатной крыши)) – 12,0 м.</p> <p>10) Расчетный показатель отношения площади, занятой под зданиями и сооружениями, к площади территории – не более 0,6.</p> <p>11) Расчетный показатель максимально допустимого коэффициента использования территории – 0,8.</p> <p>12) Расчетный показатель обеспеченности объектов капитального строительства нормативными площадями, необходимыми для организации машино-мест (парко-мест), в отношении 1 кв. м расчетной площади здания – в границах земельного участка, подлежащего застройке домами блокированной застройки, обеспечивается количество машино-мест из расчета обеспеченности каждого блокированного жилого дома одним машино-местом.</p> <p>13) Расчетный показатель озеленения земельного участка, подлежащего застройке, по отношению к расчетной площади здания – не устанавливается.</p> <p>14) Расчетный показатель обеспеченности детскими спортивными и игровыми площадками земельного участка, подлежащего застройке, по отношению к расчетной площади здания – не устанавливается.</p> <p>15) Расчетный показатель обеспеченности спортивными площадками (взрослые спортивные и игровые площадки) земельного участка, подлежащего застройке, по отношению к расчетной площади здания – не устанавливается.</p>								
5	Хранение автотранспорта	<p>Минимальный размер – в зависимости от этажности на одно машино-место:</p> <table><tr><td>Одноэтажных</td><td>30</td></tr><tr><td>Двухэтажных</td><td>20</td></tr><tr><td>Трехэтажных</td><td>14</td></tr><tr><td>Четырехэтажных</td><td>12</td></tr></table>	Одноэтажных	30	Двухэтажных	20	Трехэтажных	14	Четырехэтажных	12	<p>1) Минимальные отступы зданий, строений, сооружений:</p> <p>- от красной линии улицы (границ земельного участка, граничащего с улично-дорожной сетью) – 5 м;</p> <p>- от красной линии проезда (границ земельного участка, граничащего с проездом) – 3 м.</p> <p>2) разрыв от сооружений для хранения</p>
Одноэтажных	30										
Двухэтажных	20										
Трехэтажных	14										
Четырехэтажных	12										

№ п/п	Вид разрешенного использования земельного участка и объекта капитального строительства	Предельные (минимальные и (или) максимальные) размеры земельных участков		Предельные параметры разрешенного строительства, реконструкции объектов капитального строительства					
		Пятиэтажных	10	Объекты, до которых исчисляется разрыв	Расстояние, м				
		Наземных стоянок автомобилей	25		Максимальный размер – 0,5 га.	Открытые автостоянки и паркинги вместимостью, машино-мест			
				10 и менее		11-50	51-100	101-300	свыше 300
				Фасады жилых домов и торцы с окнами	10	15	25	35	50
				Торцы жилых домов без окон	10	10	15	25	35
				Территории школ, детских учреждений, ПТУ, техникумов, площадок для отдыха, игр и спорта, детских	25	50	50	50	50
				Территории лечебных учреждений стационарного типа, открытые спортивные сооружения общего пользования, места отдыха населения (сады, скверы, парки)	25	50	по расчету	по расчету	по расчету
				3) Максимальный процент застройки в границах земельного участка – 80 %.					
				4) Иные предельные параметры не подлежат установлению и определяются в соответствии с СП 42.13330.2016. «Свод правил. Градостроительство. Планировка и застройка городских и сельских поселений. Актуализированная редакция СНиП 2.07.01-89*», региональными и местными нормативами градостроительного проектирования					
6	Размещение гаражей для собственных нужд	Минимальный размер - 25 кв. м. Максимальный размер – не подлежит установлению		1) Минимальные отступы зданий, строений, сооружений: - от красной линии улицы (границ земельного участка, граничащего с улично-дорожной сетью) – 5 м; - от красной линии проезда (границ земельного участка, граничащего с проездом) – 3 м. 2) Иные предельные параметры не					

№ п/п	Вид разрешенного использования земельного участка и объекта капитального строительства	Предельные (минимальные и (или) максимальные) размеры земельных участков	Предельные параметры разрешенного строительства, реконструкции объектов капитального строительства
			<p>подлежат установлению и определяются в соответствии с СП 42.13330.2016. «Свод правил. Градостроительство. Планировка и застройка городских и сельских поселений. Актуализированная редакция СНиП 2.07.01-89*».</p> <p>3) Допускается блокирование гаража общими стенами с другими гаражами в одном ряду, имеющих общие с ними крышу, фундамент и коммуникации.</p>
7	Предоставление коммунальных услуг	не подлежат установлению и определяются в соответствии с нормативами градостроительного проектирования, документацией по планировке территории, действующими техническими регламентами, нормами и правилами.	<p>1) Минимальные отступы зданий, строений, сооружений:</p> <ul style="list-style-type: none"> <li>- от красной линии улицы (границ земельного участка, граничащего с улично-дорожной сетью) – 5 м;</li> <li>- от красной линии проезда (границ земельного участка, граничащего с проездом) – 3 м;</li> <li>- до границ земельного участка – 3 м.</li> </ul> <p>2) Максимальный процент застройки в границах земельного участка – 80%.</p> <p>3) Иные предельные параметры не подлежат установлению.</p> <p>Для линейных объектов предельные параметры не подлежат установлению и определяются документацией по планировке территории с учетом СП 42.13330.2016. «Свод правил. Градостроительство. Планировка и застройка городских и сельских поселений. Актуализированная редакция СНиП 2.07.01-89*»</p>
8	Административные здания организаций, обеспечивающих предоставление коммунальных услуг	не подлежат установлению и определяются в соответствии с нормативами градостроительного проектирования, документацией по планировке территории, действующими техническими регламентами, нормами и правилами.	<p>1) Минимальные отступы зданий, строений, сооружений:</p> <ul style="list-style-type: none"> <li>- от красной линии улицы (границ земельного участка, граничащего с улично-дорожной сетью) – 5 м;</li> <li>- от красной линии проезда (границ земельного участка, граничащего с проездом) – 3 м;</li> <li>- до границ земельного участка – 3 м.</li> </ul> <p>2) Расчетный показатель отношения площади, занятой под зданиями и сооружениями, к площади территории – не более 0,8, в условиях реконструкции – не более 1.</p> <p>3) Расчетный показатель максимально допустимого коэффициента использования территории – 2, в условиях реконструкции – 2,4.</p> <p>4) Расчетный показатель обеспеченности объектов капитального строительства нормативными площадями, необходимыми для организации машино-мест (парко-мест), в отношении 1 кв. м расчетной площади здания – не менее 0,35 (за исключением гостиниц, комплексов апартаментов, апарт-отелей, гостиниц включающих номерной фонд по типу апартаментов, а также жилой застройки).</p> <p>5) Расчетный показатель озеленения земельного участка, подлежащего застройке, по</p>

№ п/п	Вид разрешенного использования земельного участка и объекта капитального строительства	Предельные (минимальные и (или) максимальные) размеры земельных участков	Предельные параметры разрешенного строительства, реконструкции объектов капитального строительства
			<p>отношению к расчетной площади здания – не менее 20%, в условиях реконструкции – не менее 15%.</p> <p>6) Расчетный показатель обеспеченности детскими спортивными и игровыми площадками земельного участка, подлежащего застройке, по отношению к расчетной площади здания – не менее 3%.</p> <p>7) Расчетный показатель обеспеченности спортивными площадками (взрослые спортивные и игровые площадки) земельного участка, подлежащего застройке, по отношению к расчетной площади здания – не менее 3%.</p> <p>8) Иные предельные параметры не подлежат установлению.</p>
9	Дома социального обслуживания	не подлежат установлению и определяются в соответствии с нормативами градостроительного проектирования, документацией по планировке территории, действующими техническими регламентами, нормами и правилами.	<p>1) Минимальные отступы зданий, строений, сооружений:</p> <ul style="list-style-type: none"> <li>- от красной линии улицы (границ земельного участка, граничащего с улично-дорожной сетью) – 5 м;</li> <li>- от красной линии проезда (границ земельного участка, граничащего с проездом) – 3 м;</li> <li>- до границ земельного участка – 3 м.</li> </ul> <p>2) Предельное количество надземных этажей – 2.</p> <p>3) Предельная высота – 10 м.</p> <p>4) Расчетный показатель отношения площади, занятой под зданиями и сооружениями, к площади территории – не более 0,7, в условиях реконструкции – не более 0,8.</p> <p>5) Расчетный показатель максимально допустимого коэффициента использования территории – 1,8, в условиях реконструкции – 2.</p> <p>6) Расчетный показатель обеспеченности объектов капитального строительства нормативными площадями, необходимыми для организации машино-мест (парко-мест), в отношении 1 кв. м расчетной площади здания:</p> <ul style="list-style-type: none"> <li>- гостиницы – не менее 20% числа номеров для гостиниц;</li> <li>- комплексы апартаментов, апарт-отели и гостиницы, включающие номерной фонд по типу апартаментов – не менее 0,35;</li> <li>- иные объекты – в соответствии с СП 42.13330.2016 «СНиП 2.07.01-89* «Градостроительство. Планировка и застройка городских и сельских поселений» (Приложение Ж).</li> </ul> <p>7) Расчетный показатель озеленения земельного участка, подлежащего застройке, по отношению к расчетной площади здания:</p> <ul style="list-style-type: none"> <li>- гостиницы – не менее 20%, в условиях реконструкции – не менее 15%;</li> <li>- комплексы апартаментов, апарт-отели и гостиницы, включающие номерной фонд по типу апартаментов – не менее 20%, в условиях</li> </ul>

№ п/п	Вид разрешенного использования земельного участка и объекта капитального строительства	Предельные (минимальные и (или) максимальные) размеры земельных участков	Предельные параметры разрешенного строительства, реконструкции объектов капитального строительства
			<p>реконструкции – не менее 15%;</p> <p>- иные объекты – согласно действующим сводам правил.</p> <p>8) Расчетный показатель обеспеченности детскими спортивными и игровыми площадками земельного участка, подлежащего застройке, по отношению к расчетной площади здания:</p> <p>- гостиницы – согласно действующим сводам правил;</p> <p>- комплексы апартаментов, апарт-отели и гостиницы, включающие номерной фонд по типу апартаментов – не менее 3%;</p> <p>- иные объекты – согласно действующим сводам правил.</p> <p>9) Расчетный показатель обеспеченности спортивными площадками (взрослые спортивные и игровые площадки) земельного участка, подлежащего застройке, по отношению к расчетной площади здания:</p> <p>- гостиницы – не менее 3%;</p> <p>- комплексы апартаментов, апарт-отели и гостиницы, включающие номерной фонд по типу апартаментов – не менее 3%;</p> <p>- иные объекты – не менее 3%.</p>
10	Оказание социальной помощи населению	не подлежат установлению и определяются в соответствии с нормативами градостроительного проектирования, документацией по планировке территории, действующими техническими регламентами, нормами и правилами.	<p>1) Минимальные отступы зданий, строений, сооружений:</p> <p>- от красной линии улицы (границ земельного участка, граничащего с улично-дорожной сетью) – 5 м;</p> <p>- от красной линии проезда (границ земельного участка, граничащего с проездом) – 3 м;</p> <p>- до границ земельного участка – 3 м.</p> <p>2) Предельное количество надземных этажей – 2.</p> <p>3) Предельная высота – 10 м.</p> <p>4) Расчетный показатель отношения площади, занятой под зданиями и сооружениями, к площади территории – не более 0,7, в условиях реконструкции – не более 0,8.</p> <p>5) Расчетный показатель максимально допустимого коэффициента использования территории – 1,8, в условиях реконструкции – 2.</p> <p>6) Расчетный показатель обеспеченности объектов капитального строительства нормативными площадями, необходимыми для организации машино-мест (парко-мест), в отношении 1 кв. м расчетной площади здания:</p> <p>- гостиницы – не менее 20% числа номеров для гостиниц;</p> <p>- комплексы апартаментов, апарт-отели и гостиницы, включающие номерной фонд по типу апартаментов – не менее 0,35;</p> <p>- иные объекты – в соответствии с СП 42.13330.2016 «СНиП 2.07.01-89* «Градостроительство. Планировка и застройка городских и сельских поселений» (Приложение</p>



№ п/п	Вид разрешенного использования земельного участка и объекта капитального строительства	Предельные (минимальные и (или) максимальные) размеры земельных участков	Предельные параметры разрешенного строительства, реконструкции объектов капитального строительства
			<p>Ж).</p> <p>7) Расчетный показатель озеленения земельного участка, подлежащего застройке, по отношению к расчетной площади здания:</p> <ul style="list-style-type: none"> <li>- гостиницы – не менее 20%, в условиях реконструкции – не менее 15%;</li> <li>- комплексы апартаментов, апарт-отели и гостиницы, включающие номерной фонд по типу апартаментов – не менее 20%, в условиях реконструкции – не менее 15%;</li> <li>- иные объекты – согласно действующим сводам правил.</li> </ul> <p>8) Расчетный показатель обеспеченности детскими спортивными и игровыми площадками земельного участка, подлежащего застройке, по отношению к расчетной площади здания:</p> <ul style="list-style-type: none"> <li>- гостиницы – согласно действующим сводам правил;</li> <li>- комплексы апартаментов, апарт-отели и гостиницы, включающие номерной фонд по типу апартаментов – не менее 3%;</li> <li>- иные объекты – согласно действующим сводам правил.</li> </ul> <p>9) Расчетный показатель обеспеченности спортивными площадками (взрослые спортивные и игровые площадки) земельного участка, подлежащего застройке, по отношению к расчетной площади здания:</p> <ul style="list-style-type: none"> <li>- гостиницы – не менее 3%;</li> <li>- комплексы апартаментов, апарт-отели и гостиницы, включающие номерной фонд по типу апартаментов – не менее 3%;</li> <li>- иные объекты – не менее 3%.</li> </ul>
11	Оказание услуг связи	не подлежат установлению и определяются в соответствии с нормативами градостроительного проектирования, документацией по планировке территории, действующими техническими регламентами, нормами и правилами.	<p>1) Минимальные отступы зданий, строений, сооружений:</p> <ul style="list-style-type: none"> <li>- от красной линии улицы (границ земельного участка, граничащего с улично-дорожной сетью) – 5 м;</li> <li>- от красной линии проезда (границ земельного участка, граничащего с проездом) – 3 м;</li> <li>- до границ земельного участка – 3 м.</li> </ul> <p>2) Предельное количество надземных этажей – 2.</p> <p>3) Предельная высота – 10 м.</p> <p>4) Расчетный показатель отношения площади, занятой под зданиями и сооружениями, к площади территории – не более 0,8, в условиях реконструкции – не более 1.</p> <p>5) Расчетный показатель максимально допустимого коэффициента использования территории – 2, в условиях реконструкции – 2,4.</p> <p>6) Расчетный показатель обеспеченности объектов капитального строительства нормативными площадями, необходимыми для организации машино-мест (парко-мест), в отношении 1 кв. м расчетной площади здания –</p>

№ п/п	Вид разрешенного использования земельного участка и объекта капитального строительства	Предельные (минимальные и (или) максимальные) размеры земельных участков	Предельные параметры разрешенного строительства, реконструкции объектов капитального строительства
			<p>не менее 0,35 (за исключением гостиниц, комплексов апартаментов, апарт-отелей, гостиниц включающих номерной фонд по типу апартаментов, а также жилой застройки).</p> <p>7) Расчетный показатель озеленения земельного участка, подлежащего застройке, по отношению к расчетной площади здания – не менее 20%, в условиях реконструкции – не менее 15%.</p> <p>8) Расчетный показатель обеспеченности детскими спортивными и игровыми площадками земельного участка, подлежащего застройке, по отношению к расчетной площади здания – не менее 3%.</p> <p>9) Расчетный показатель обеспеченности спортивными площадками (взрослые спортивные и игровые площадки) земельного участка, подлежащего застройке, по отношению к расчетной площади здания – не менее 3%.</p>
12	Общежития	не подлежат установлению и определяются в соответствии с нормативами градостроительного проектирования, документацией по планировке территории, действующими техническими регламентами, нормами и правилами.	<p>1) Минимальные отступы зданий, строений, сооружений:</p> <ul style="list-style-type: none"> <li>- от красной линии улицы (границ земельного участка, граничащего с улично-дорожной сетью) – 5 м;</li> <li>- от красной линии проезда (границ земельного участка, граничащего с проездом) – 3 м;</li> <li>- до границ земельного участка – 3 м.</li> </ul> <p>2) Предельное количество надземных этажей – 2.</p> <p>3) Предельная высота – 10 м.</p> <p>4) Расчетный показатель отношения площади, занятой под зданиями и сооружениями, к площади территории – не более 0,8, в условиях реконструкции – не более 1.</p> <p>5) Расчетный показатель максимально допустимого коэффициента использования территории – 2, в условиях реконструкции – 2,4.</p> <p>6) Расчетный показатель обеспеченности объектов капитального строительства нормативными площадями, необходимыми для организации машино-мест (парко-мест), в отношении 1 кв. м расчетной площади здания – не менее 0,35 (за исключением гостиниц, комплексов апартаментов, апарт-отелей, гостиниц включающих номерной фонд по типу апартаментов, а также жилой застройки).</p> <p>7) Расчетный показатель озеленения земельного участка, подлежащего застройке, по отношению к расчетной площади здания – не менее 20%, в условиях реконструкции – не менее 15%.</p> <p>8) Расчетный показатель обеспеченности детскими спортивными и игровыми площадками земельного участка, подлежащего застройке, по отношению к расчетной площади здания – не менее 3%.</p>

№ п/п	Вид разрешенного использования земельного участка и объекта капитального строительства	Предельные (минимальные и (или) максимальные) размеры земельных участков	Предельные параметры разрешенного строительства, реконструкции объектов капитального строительства
			9) Расчетный показатель обеспеченности спортивными площадками (взрослые спортивные и игровые площадки) земельного участка, подлежащего застройке, по отношению к расчетной площади здания – не менее 3%.
13	Бытовое обслуживание	не подлежат установлению и определяются в соответствии с нормативами градостроительного проектирования, документацией по планировке территории, действующими техническими регламентами, нормами и правилами	<p>1) Минимальные отступы зданий, строений, сооружений:</p> <ul style="list-style-type: none"> <li>- от красной линии улицы (границ земельного участка, граничащего с улично-дорожной сетью) – 5 м;</li> <li>- от красной линии проезда (границ земельного участка, граничащего с проездом) – 3 м;</li> <li>- до границ земельного участка – 3 м.</li> </ul> <p>2) Предельное количество надземных этажей – 2.</p> <p>3) Предельная высота – 10 м.</p> <p>4) Расчетный показатель отношения площади, занятой под зданиями и сооружениями, к площади территории – не более 0,8, в условиях реконструкции – не более 1.</p> <p>5) Расчетный показатель максимально допустимого коэффициента использования территории – 2, в условиях реконструкции – 2,4.</p> <p>6) Расчетный показатель обеспеченности объектов капитального строительства нормативными площадями, необходимыми для организации машино-мест (парко-мест), в отношении 1 кв. м расчетной площади здания – не менее 0,35 (за исключением гостиниц, комплексов апартаментов, апарт-отелей, гостиниц включающих номерной фонд по типу апартаментов, а также жилой застройки).</p> <p>7) Расчетный показатель озеленения земельного участка, подлежащего застройке, по отношению к расчетной площади здания – не менее 20%, в условиях реконструкции – не менее 15%.</p> <p>8) Расчетный показатель обеспеченности детскими спортивными и игровыми площадками земельного участка, подлежащего застройке, по отношению к расчетной площади здания – не менее 3%.</p> <p>9) Расчетный показатель обеспеченности спортивными площадками (взрослые спортивные и игровые площадки) земельного участка, подлежащего застройке, по отношению к расчетной площади здания – не менее 3%.</p>
14	Амбулаторно-поликлиническое обслуживание	не подлежат установлению и определяются в соответствии с нормативами градостроительного проектирования, документацией по планировке территории, действующими техническими регламентами, нормами и правилами	<p>1) Минимальные отступы зданий, строений, сооружений:</p> <ul style="list-style-type: none"> <li>- от красной линии улицы (границ земельного участка, граничащего с улично-дорожной сетью) – 5 м;</li> <li>- от красной линии проезда (границ земельного участка, граничащего с проездом) – 3 м;</li> <li>- до границ земельного участка – 3 м.</li> </ul> <p>2) Предельное количество надземных</p>

№ п/п	Вид разрешенного использования земельного участка и объекта капитального строительства	Предельные (минимальные и (или) максимальные) размеры земельных участков	Предельные параметры разрешенного строительства, реконструкции объектов капитального строительства
			<p>этажей – 2.</p> <p>3) Предельная высота – 10 м.</p> <p>4) Расчетный показатель отношения площади, занятой под зданиями и сооружениями, к площади территории – не более 0,7, в условиях реконструкции – не более 0,8.</p> <p>5) Расчетный показатель максимально допустимого коэффициента использования территории – 1,8, в условиях реконструкции – 2.</p> <p>6) Расчетный показатель обеспеченности объектов капитального строительства нормативными площадями, необходимыми для организации машино-мест (парко-мест), в отношении 1 кв. м расчетной площади здания:</p> <ul style="list-style-type: none"> <li>- гостиницы – не менее 20% числа номеров для гостиниц;</li> <li>- комплексы апартаментов, апарт-отели и гостиницы, включающие номерной фонд по типу апартаментов – не менее 0,35;</li> <li>- иные объекты – в соответствии с СП 42.13330.2016 «СНиП 2.07.01-89* «Градостроительство. Планировка и застройка городских и сельских поселений» (Приложение Ж).</li> </ul> <p>7) Расчетный показатель озеленения земельного участка, подлежащего застройке, по отношению к расчетной площади здания:</p> <ul style="list-style-type: none"> <li>- гостиницы – не менее 20%, в условиях реконструкции – не менее 15%;</li> <li>- комплексы апартаментов, апарт-отели и гостиницы, включающие номерной фонд по типу апартаментов – не менее 20%, в условиях реконструкции – не менее 15%;</li> <li>- иные объекты – согласно действующим сводам правил.</li> </ul> <p>8) Расчетный показатель обеспеченности детскими спортивными и игровыми площадками земельного участка, подлежащего застройке, по отношению к расчетной площади здания:</p> <ul style="list-style-type: none"> <li>- гостиницы – согласно действующим сводам правил;</li> <li>- комплексы апартаментов, апарт-отели и гостиницы, включающие номерной фонд по типу апартаментов – не менее 3%;</li> <li>- иные объекты – согласно действующим сводам правил.</li> </ul> <p>9) Расчетный показатель обеспеченности спортивными площадками (взрослые спортивные и игровые площадки) земельного участка, подлежащего застройке, по отношению к расчетной площади здания:</p> <ul style="list-style-type: none"> <li>- гостиницы – не менее 3%;</li> <li>- комплексы апартаментов, апарт-отели и гостиницы, включающие номерной фонд по типу апартаментов – не менее 3%;</li> <li>- иные объекты – не менее 3%.</li> </ul>

№ п/п	Вид разрешенного использования земельного участка и объекта капитального строительства	Предельные (минимальные и (или) максимальные) размеры земельных участков	Предельные параметры разрешенного строительства, реконструкции объектов капитального строительства
			10) Иные предельные параметры не подлежат установлению и определяются в соответствии с СП 158.13330.2014 «Свод правил. Здания и помещения медицинских организаций. Правила проектирования».
15	Дошкольное, начальное и среднее общее образование	1) не подлежат установлению и определяются в соответствии с нормативами градостроительного проектирования, документацией по планировке территории, действующими техническими регламентами, нормами и правилами	1) Минимальные отступы зданий, строений, сооружений: - от красной линии улицы (границ земельного участка, граничащего с улично-дорожной сетью) в городе – 25 м; в сельских населенных пунктах – 10 м; - от красной линии проезда (границ земельного участка, граничащего с проездом) – 3 м; - до границ земельного участка – 3 м; - до соседних зданий, строений, сооружений - по нормам естественной освещенности и инсоляции, но не менее 12 м. 2) Предельное количество надземных этажей – 3. 3) Максимальный процент застройки в границах земельного участка – 70 %, в условиях реконструкции – 80 %. 4) Иные предельные параметры не подлежат установлению и определяются в соответствии с СП 118.13330.2022 «Свод правил. Общественные здания и сооружения СНиП 31-06-2009», СП 252.1325800.2016. «Свод правил. Здания дошкольных образовательных организаций. Правила проектирования», СП 251.1325800.2016 «Свод правил. Здания общеобразовательных организаций. Правила проектирования», СП 460.1325800.2019 «Свод правил. Здания образовательных организаций дополнительного образования детей. Правила проектирования»
16	Объекты культурно-досуговой деятельности	не подлежат установлению и определяются в соответствии с нормативами градостроительного проектирования, документацией по планировке территории, действующими техническими регламентами, нормами и правилами	1) Минимальные отступы зданий, строений, сооружений: - от красной линии улицы (границ земельного участка, граничащего с улично-дорожной сетью) – 5 м; - от красной линии проезда (границ земельного участка, граничащего с проездом) – 3 м; - до границ земельного участка – 3 м. 2) Предельное количество надземных этажей – 3. 3) Предельная высота – 15 м. 4) Расчетный показатель отношения площади, занятой под зданиями и сооружениями, к площади территории – не более 0,8, в условиях реконструкции – не более 1. 5) Расчетный показатель максимально допустимого коэффициента использования территории – 2, в условиях реконструкции – 2,4. 6) Расчетный показатель обеспеченности объектов капитального строительства нормативными площадями, необходимыми для

№ п/п	Вид разрешенного использования земельного участка и объекта капитального строительства	Предельные (минимальные и (или) максимальные) размеры земельных участков	Предельные параметры разрешенного строительства, реконструкции объектов капитального строительства
			<p>организации машино-мест (парко-мест), в отношении 1 кв. м расчетной площади здания – не менее 0,35 (за исключением гостиниц, комплексов апартаментов, апарт-отелей, гостиниц включающих номерной фонд по типу апартаментов, а также жилой застройки).</p> <p>7) Расчетный показатель озеленения земельного участка, подлежащего застройке, по отношению к расчетной площади здания – не менее 20%, в условиях реконструкции – не менее 15%.</p> <p>8) Расчетный показатель обеспеченности детскими спортивными и игровыми площадками земельного участка, подлежащего застройке, по отношению к расчетной площади здания – не менее 3%.</p> <p>9) Расчетный показатель обеспеченности спортивными площадками (взрослые спортивные и игровые площадки) земельного участка, подлежащего застройке, по отношению к расчетной площади здания – не менее 3%.</p>
17	Осуществление религиозных обрядов	не подлежат установлению и определяются в соответствии с нормативами градостроительного проектирования, документацией по планировке территории, действующими техническими регламентами, нормами и правилами	<p>1) Минимальные отступы зданий, строений, сооружений:</p> <ul style="list-style-type: none"> <li>- от красной линии улицы (границ земельного участка, граничащего с улично-дорожной сетью) – 5 м;</li> <li>- от красной линии проезда (границ земельного участка, граничащего с проездом) – 3 м;</li> <li>- до границ земельного участка – 3 м.</li> </ul> <p>2) Расчетный показатель отношения площади, занятой под зданиями и сооружениями, к площади территории – не более 0,7, в условиях реконструкции – не более 0,8.</p> <p>3) Расчетный показатель максимально допустимого коэффициента использования территории – 1,8, в условиях реконструкции – 2.</p> <p>4) Расчетный показатель обеспеченности объектов капитального строительства нормативными площадями, необходимыми для организации машино-мест (парко-мест), в отношении 1 кв. м расчетной площади здания:</p> <ul style="list-style-type: none"> <li>- гостиницы – не менее 20% числа номеров для гостиниц;</li> <li>- комплексы апартаментов, апарт-отели и гостиницы, включающие номерной фонд по типу апартаментов – не менее 0,35;</li> <li>- иные объекты – в соответствии с СП 42.13330.2016 «СНиП 2.07.01-89* «Градостроительство. Планировка и застройка городских и сельских поселений» (Приложение Ж).</li> </ul> <p>5) Расчетный показатель озеленения земельного участка, подлежащего застройке, по отношению к расчетной площади здания:</p> <ul style="list-style-type: none"> <li>- гостиницы – не менее 20%, в условиях реконструкции – не менее 15%;</li> </ul>

№ п/п	Вид разрешенного использования земельного участка и объекта капитального строительства	Предельные (минимальные и (или) максимальные) размеры земельных участков	Предельные параметры разрешенного строительства, реконструкции объектов капитального строительства
			<p>- комплексы апартаментов, апарт-отели и гостиницы, включающие номерной фонд по типу апартаментов – не менее 20%, в условиях реконструкции – не менее 15%;</p> <p>- иные объекты – согласно действующим сводам правил;</p> <p>6) Расчетный показатель обеспеченности детскими спортивными и игровыми площадками земельного участка, подлежащего застройке, по отношению к расчетной площади здания:</p> <p>- гостиницы – согласно действующим сводам правил;</p> <p>- комплексы апартаментов, апарт-отели и гостиницы, включающие номерной фонд по типу апартаментов – не менее 3%;</p> <p>- иные объекты – согласно действующим сводам правил;</p> <p>7) Расчетный показатель обеспеченности спортивными площадками (взрослые спортивные и игровые площадки) земельного участка, подлежащего застройке, по отношению к расчетной площади здания:</p> <p>- гостиницы – не менее 3%;</p> <p>- комплексы апартаментов, апарт-отели и гостиницы, включающие номерной фонд по типу апартаментов – не менее 3%;</p> <p>- иные объекты – не менее 3%.</p> <p>8) Иные предельные параметры не подлежат установлению и определяются в соответствии с СП 391. 1325800.2017. «Свод правил. Храмы православные. Правила проектирования»</p>
18	Религиозное управление и образование	не подлежат установлению и определяются в соответствии с нормативами градостроительного проектирования, документацией по планировке территории, действующими техническими регламентами, нормами и правилами	<p>1) Минимальные отступы зданий, строений, сооружений:</p> <p>- от красной линии улицы (границ земельного участка, граничащего с улично-дорожной сетью) – 5 м;</p> <p>- от красной линии проезда (границ земельного участка, граничащего с проездом) – 3 м;</p> <p>- до границ земельного участка – 3 м.</p> <p>2) Расчетный показатель отношения площади, занятой под зданиями и сооружениями, к площади территории – не более 0,7, в условиях реконструкции – не более 0,8.</p> <p>3) Расчетный показатель максимально допустимого коэффициента использования территории – 1,8, в условиях реконструкции – 2.</p> <p>4) Расчетный показатель обеспеченности объектов капитального строительства нормативными площадями, необходимыми для организации машино-мест (парко-мест), в отношении 1 кв. м расчетной площади здания:</p> <p>- гостиницы – не менее 20% числа номеров для гостиниц;</p> <p>- комплексы апартаментов, апарт-отели и гостиницы, включающие номерной фонд по</p>

№ п/п	Вид разрешенного использования земельного участка и объекта капитального строительства	Предельные (минимальные и (или) максимальные) размеры земельных участков	Предельные параметры разрешенного строительства, реконструкции объектов капитального строительства
			<p>типу апарт-отелей – не менее 0,35;</p> <p>- иные объекты – в соответствии с СП 42.13330.2016 «СНиП 2.07.01-89* «Градостроительство. Планировка и застройка городских и сельских поселений» (Приложение Ж).</p> <p>5) Расчетный показатель озеленения земельного участка, подлежащего застройке, по отношению к расчетной площади здания:</p> <p>- гостиницы – не менее 20%, в условиях реконструкции – не менее 15%;</p> <p>- комплексы апарт-отелей, апарт-отели и гостиницы, включающие номерной фонд по типу апарт-отелей – не менее 20%, в условиях реконструкции – не менее 15%;</p> <p>- иные объекты – согласно действующим сводам правил.</p> <p>6) Расчетный показатель обеспеченности детскими спортивными и игровыми площадками земельного участка, подлежащего застройке, по отношению к расчетной площади здания:</p> <p>- гостиницы – согласно действующим сводам правил;</p> <p>- комплексы апарт-отелей, апарт-отели и гостиницы, включающие номерной фонд по типу апарт-отелей – не менее 3%;</p> <p>- иные объекты – согласно действующим сводам правил.</p> <p>7) Расчетный показатель обеспеченности спортивными площадками (взрослые спортивные и игровые площадки) земельного участка, подлежащего застройке, по отношению к расчетной площади здания:</p> <p>- гостиницы – не менее 3%;</p> <p>- комплексы апарт-отелей, апарт-отели и гостиницы, включающие номерной фонд по типу апарт-отелей – не менее 3%;</p> <p>- иные объекты – не менее 3%.</p> <p>8) Иные предельные параметры не подлежат установлению и определяются в соответствии с СП 391.1325800.2017. «Свод правил. Храмы православные. Правила проектирования»</p>
19	Амбулаторное ветеринарное обслуживание	не подлежат установлению и определяются в соответствии с нормативами градостроительного проектирования, документацией по планировке территории, действующими техническими регламентами, нормами и правилами	<p>1) Минимальные отступы зданий, строений, сооружений:</p> <p>- от красной линии улицы (границ земельного участка, граничащего с улично-дорожной сетью) – 5 м;</p> <p>- от красной линии проезда (границ земельного участка, граничащего с проездом) – 3 м;</p> <p>- до границ земельного участка – 3 м.</p> <p>2) Предельное количество надземных этажей – 2.</p> <p>3) Предельная высота – 10 м.</p> <p>4) Расчетный показатель отношения площади, занятой под зданиями и сооружениями, к площади территории – не</p>



№ п/п	Вид разрешенного использования земельного участка и объекта капитального строительства	Предельные (минимальные и (или) максимальные) размеры земельных участков	Предельные параметры разрешенного строительства, реконструкции объектов капитального строительства
			<p>более 0,7, в условиях реконструкции – не более 0,8;</p> <p>5) Расчетный показатель максимально допустимого коэффициента использования территории – 1,8, в условиях реконструкции – 2;</p> <p>6) Расчетный показатель обеспеченности объектов капитального строительства нормативными площадями, необходимыми для организации машино-мест (парко-мест), в отношении 1 кв. м расчетной площади здания:</p> <ul style="list-style-type: none"> <li>- гостиницы – не менее 20% числа номеров для гостиниц;</li> <li>- комплексы апартаментов, апарт-отели и гостиницы, включающие номерной фонд по типу апартаментов – не менее 0,35;</li> <li>- иные объекты – в соответствии с СП 42.13330.2016 «СНиП 2.07.01-89* «Градостроительство. Планировка и застройка городских и сельских поселений» (Приложение Ж).</li> </ul> <p>7) Расчетный показатель озеленения земельного участка, подлежащего застройке, по отношению к расчетной площади здания:</p> <ul style="list-style-type: none"> <li>- гостиницы – не менее 20%, в условиях реконструкции – не менее 15%;</li> <li>- комплексы апартаментов, апарт-отели и гостиницы, включающие номерной фонд по типу апартаментов – не менее 20%, в условиях реконструкции – не менее 15%;</li> <li>- иные объекты – согласно действующим сводам правил.</li> </ul> <p>8) Расчетный показатель обеспеченности детскими спортивными и игровыми площадками земельного участка, подлежащего застройке, по отношению к расчетной площади здания:</p> <ul style="list-style-type: none"> <li>- гостиницы – согласно действующим сводам правил;</li> <li>- комплексы апартаментов, апарт-отели и гостиницы, включающие номерной фонд по типу апартаментов – не менее 3%;</li> <li>- иные объекты – согласно действующим сводам правил.</li> </ul> <p>9) Расчетный показатель обеспеченности спортивными площадками (взрослые спортивные и игровые площадки) земельного участка, подлежащего застройке, по отношению к расчетной площади здания:</p> <ul style="list-style-type: none"> <li>- гостиницы – не менее 3%;</li> <li>- комплексы апартаментов, апарт-отели и гостиницы, включающие номерной фонд по типу апартаментов – не менее 3%;</li> <li>- иные объекты – не менее 3%.</li> </ul>
20	Деловое управление	не подлежат установлению и определяются в соответствии с нормативами градостроительного проектирования,	<p>1) Минимальные отступы зданий, строений, сооружений:</p> <ul style="list-style-type: none"> <li>- от красной линии улицы (границ земельного участка, граничащего с улично-дорожной сетью) – 5 м;</li> </ul>

№ п/п	Вид разрешенного использования земельного участка и объекта капитального строительства	Предельные (минимальные и (или) максимальные) размеры земельных участков	Предельные параметры разрешенного строительства, реконструкции объектов капитального строительства
		документацией по планировке территории, действующими техническими регламентами, нормами и правилами	<p>- от красной линии проезда (границ земельного участка, граничащего с проездом) – 3 м;          - до границ земельного участка – 3 м.</p> <p>2) Предельное количество надземных этажей – 2.</p> <p>3) Предельная высота – 10 м.</p> <p>4) Расчетный показатель отношения площади, занятой под зданиями и сооружениями, к площади территории – не более 0,8, в условиях реконструкции – не более 1.</p> <p>5) Расчетный показатель максимально допустимого коэффициента использования территории – 2, в условиях реконструкции – 2,4.</p> <p>6) Расчетный показатель обеспеченности объектов капитального строительства нормативными площадями, необходимыми для организации машино-мест (парко-мест), в отношении 1 кв. м расчетной площади здания – не менее 0,35 (за исключением гостиниц, комплексов апартаментов, апарт-отелей, гостиниц включающих номерной фонд по типу апартаментов, а также жилой застройки).</p> <p>7) Расчетный показатель озеленения земельного участка, подлежащего застройке, по отношению к расчетной площади здания – не менее 20%, в условиях реконструкции – не менее 15%.</p> <p>8) Расчетный показатель обеспеченности детскими спортивными и игровыми площадками земельного участка, подлежащего застройке, по отношению к расчетной площади здания – не менее 3%.</p> <p>9) Расчетный показатель обеспеченности спортивными площадками (взрослые спортивные и игровые площадки) земельного участка, подлежащего застройке, по отношению к расчетной площади здания – не менее 3%.</p>
21	Банковская и страховая деятельность	не подлежат установлению и определяются в соответствии с нормативами градостроительного проектирования, документацией по планировке территории, действующими техническими регламентами, нормами и правилами	<p>1) Минимальные отступы зданий, строений, сооружений:</p> <p>- от красной линии улицы (границ земельного участка, граничащего с улично-дорожной сетью) – 5 м;          - от красной линии проезда (границ земельного участка, граничащего с проездом) – 3 м;          - до границ земельного участка – 3 м.</p> <p>2) Расчетный показатель отношения площади, занятой под зданиями и сооружениями, к площади территории – не более 0,8, в условиях реконструкции – не более 1.</p> <p>3) Расчетный показатель максимально допустимого коэффициента использования территории – 2, в условиях реконструкции – 2,4.</p> <p>4) Расчетный показатель обеспеченности объектов капитального строительства нормативными площадями, необходимыми для</p>

№ п/п	Вид разрешенного использования земельного участка и объекта капитального строительства	Предельные (минимальные и (или) максимальные) размеры земельных участков	Предельные параметры разрешенного строительства, реконструкции объектов капитального строительства
			<p>организации машино-мест (парко-мест), в отношении 1 кв. м расчетной площади здания – не менее 0,35 (за исключением гостиниц, комплексов апартаментов, апарт-отелей, гостиниц включающих номерной фонд по типу апартаментов, а также жилой застройки).</p> <p>5) Расчетный показатель озеленения земельного участка, подлежащего застройке, по отношению к расчетной площади здания – не менее 20%, в условиях реконструкции – не менее 15%.</p> <p>6) Расчетный показатель обеспеченности детскими спортивными и игровыми площадками земельного участка, подлежащего застройке, по отношению к расчетной площади здания – не менее 3%.</p> <p>7) Расчетный показатель обеспеченности спортивными площадками (взрослые спортивные и игровые площадки) земельного участка, подлежащего застройке, по отношению к расчетной площади здания – не менее 3%.</p> <p>8) Иные предельные параметры не подлежат установлению и определяются в соответствии с СП 42.13330.2016. «Свод правил. Градостроительство. Планировка и застройка городских и сельских поселений. Актуализированная редакция СНиП 2.07.01-89*», СП 118.13330.2022 «Общественные здания и сооружения. СНиП 31-06-2009».</p>
22	Магазины	не подлежат установлению и определяются в соответствии с нормативами градостроительного проектирования, документацией по планировке территории, действующими техническими регламентами, нормами и правилами	<p>1) Минимальные отступы зданий, строений, сооружений:</p> <ul style="list-style-type: none"> <li>- от красной линии улицы (границ земельного участка, граничащего с улично-дорожной сетью) – 5 м;</li> <li>- от красной линии проезда (границ земельного участка, граничащего с проездом) – 3 м;</li> <li>- до границ земельного участка – 3 м.</li> </ul> <p>2) Предельное количество надземных этажей – 2.</p> <p>3) Предельная высота – 10 м.</p> <p>4) Расчетный показатель отношения площади, занятой под зданиями и сооружениями, к площади территории – не более 0,8, в условиях реконструкции – не более 1.</p> <p>5) Расчетный показатель максимально допустимого коэффициента использования территории – 2, в условиях реконструкции – 2,4.</p> <p>6) Расчетный показатель обеспеченности объектов капитального строительства нормативными площадями, необходимыми для организации машино-мест (парко-мест), в отношении 1 кв. м расчетной площади здания – не менее 0,35 (за исключением гостиниц, комплексов апартаментов, апарт-отелей, гостиниц включающих номерной фонд по типу апартаментов, а также жилой застройки).</p>

№ п/п	Вид разрешенного использования земельного участка и объекта капитального строительства	Предельные (минимальные и (или) максимальные) размеры земельных участков	Предельные параметры разрешенного строительства, реконструкции объектов капитального строительства
			<p>7) Расчетный показатель озеленения земельного участка, подлежащего застройке, по отношению к расчетной площади здания – не менее 20%, в условиях реконструкции – не менее 15%.</p> <p>8) Расчетный показатель обеспеченности детскими спортивными и игровыми площадками земельного участка, подлежащего застройке, по отношению к расчетной площади здания – не менее 3%.</p> <p>9) Расчетный показатель обеспеченности спортивными площадками (взрослые спортивные и игровые площадки) земельного участка, подлежащего застройке, по отношению к расчетной площади здания – не менее 3%.</p>
23	Общественное питание	не подлежат установлению и определяются в соответствии с нормативами градостроительного проектирования, документацией по планировке территории, действующими техническими регламентами, нормами и правилами	<p>1) Минимальные отступы зданий, строений, сооружений:</p> <ul style="list-style-type: none"> <li>- от красной линии улицы (границ земельного участка, граничащего с улично-дорожной сетью) – 5 м;</li> <li>- от красной линии проезда (границ земельного участка, граничащего с проездом) – 3 м;</li> <li>- до границ земельного участка – 3 м.</li> </ul> <p>2) Предельное количество надземных этажей – 2.</p> <p>3) Предельная высота – 10 м.</p> <p>4) Расчетный показатель отношения площади, занятой под зданиями и сооружениями, к площади территории – не более 0,8, в условиях реконструкции – не более 1.</p> <p>5) Расчетный показатель максимально допустимого коэффициента использования территории – 2, в условиях реконструкции – 2,4.</p> <p>6) Расчетный показатель обеспеченности объектов капитального строительства нормативными площадями, необходимыми для организации машино-мест (парко-мест), в отношении 1 кв. м расчетной площади здания – не менее 0,35 (за исключением гостиниц, комплексов апартаментов, апарт-отелей, гостиниц включающих номерной фонд по типу апартаментов, а также жилой застройки).</p> <p>7) Расчетный показатель озеленения земельного участка, подлежащего застройке, по отношению к расчетной площади здания – не менее 20%, в условиях реконструкции – не менее 15%.</p> <p>8) Расчетный показатель обеспеченности детскими спортивными и игровыми площадками земельного участка, подлежащего застройке, по отношению к расчетной площади здания – не менее 3%.</p> <p>9) Расчетный показатель обеспеченности спортивными площадками (взрослые спортивные и игровые площадки) земельного участка, подлежащего застройке, по отношению</p>

№ п/п	Вид разрешенного использования земельного участка и объекта капитального строительства	Предельные (минимальные и (или) максимальные) размеры земельных участков	Предельные параметры разрешенного строительства, реконструкции объектов капитального строительства
24	Гостиничное обслуживание	не подлежат установлению и определяются в соответствии с нормативами градостроительного проектирования, документацией по планировке территории, действующими техническими регламентами, нормами и правилами	<p>к расчетной площади здания – не менее 3%.</p> <p>1) Минимальные отступы зданий, строений, сооружений:</p> <ul style="list-style-type: none"> <li>- от красной линии улицы (границ земельного участка, граничащего с улично-дорожной сетью) – 5 м;</li> <li>- от красной линии проезда (границ земельного участка, граничащего с проездом) – 3 м;</li> <li>- до границ земельного участка – 3 м.</li> </ul> <p>2) Предельное количество надземных этажей – 2.</p> <p>3) Предельная высота – 10 м.</p> <p>4) Расчетный показатель отношения площади, занятой под зданиями и сооружениями, к площади территории – не более 0,8, в условиях реконструкции – не более 0,8.</p> <p>5) Расчетный показатель максимально допустимого коэффициента использования территории – 1,8, в условиях реконструкции – 2.</p> <p>6) Расчетный показатель обеспеченности объектов капитального строительства нормативными площадями, необходимыми для организации машино-мест (парко-мест), в отношении 1 кв. м расчетной площади здания – не менее 0,35.</p> <p>7) Расчетный показатель озеленения земельного участка, подлежащего застройке, по отношению к расчетной площади здания – не менее 20%, в условиях реконструкции – не менее 15%.</p> <p>8) Расчетный показатель обеспеченности детскими спортивными и игровыми площадками земельного участка, подлежащего застройке, по отношению к расчетной площади здания:</p> <ul style="list-style-type: none"> <li>- при наличии комплексов апартаментов, апарт-отелей и гостиниц, включающих номерной фонд по типу апартаментов – не менее 3%.</li> <li>- в иных случаях – согласно действующим сводам правил.</li> </ul> <p>9) Расчетный показатель обеспеченности спортивными площадками (взрослые спортивные и игровые площадки) земельного участка, подлежащего застройке, по отношению к расчетной площади здания:</p> <ul style="list-style-type: none"> <li>- при наличии комплексов апартаментов, апарт-отелей и гостиниц, включающих номерной фонд по типу апартаментов – не менее 3%.</li> <li>- в иных случаях – согласно действующим сводам правил.</li> </ul> <p>10) Иные предельные параметры не подлежат установлению и определяются в соответствии с СП 257.1325800.2016 «Свод правил. Здания гостиниц. Правила проектирования».</p> <p>11) Не допускается размещение новых объектов капитального строительства, а также</p>

№ п/п	Вид разрешенного использования земельного участка и объекта капитального строительства	Предельные (минимальные и (или) максимальные) размеры земельных участков	Предельные параметры разрешенного строительства, реконструкции объектов капитального строительства																																															
			их реконструкция, с изменением этажности, высотности и площади застройки, представляющих собой многоквартирные жилые дома, комплексы апартаментов, апарт-отели и гостиницы, включающие в себя номерной фонд по типу апартаменты, за исключением случаев размещения таких объектов в рамках реализации положений Федерального закона от 29.11.2014 № 377-ФЗ «О развитии Республики Крым и города федерального значения Севастополя и свободной экономической зоне на территориях Республики Крым и города федерального значения Севастополя», постановления Совета министров Республики Крым от 07.10.2014 № 368 «О некоторых вопросах реализации инвестиционных проектов на территории Республики Крым» или в случае размещения таких объектов при реализации решения о комплексном развитии территории или осуществления комплексного развития территории по инициативе правообладателей земельных участков и (или) расположенных на них объектов недвижимости. Указанные в п. 15 требования не применяются, в случае если в отношении объекта капитального строительства выдано разрешение на строительство или обеспечивается реконструкция объектов незавершенного строительства.																																															
25	Служебные гаражи	<div>Минимальный размер – в зависимости от этажности на одно машино-место:</div> <table><tr><td>Одноэтажных</td><td>30</td></tr><tr><td>Двухэтажных</td><td>20</td></tr><tr><td>Трехэтажных</td><td>14</td></tr><tr><td>Четырехэтажных</td><td>12</td></tr><tr><td>Пятиэтажных</td><td>10</td></tr><tr><td>Наземных стоянок автомобилей</td><td>25</td></tr></table> <div>Максимальный размер – 0,5 га.</div>	Одноэтажных	30	Двухэтажных	20	Трехэтажных	14	Четырехэтажных	12	Пятиэтажных	10	Наземных стоянок автомобилей	25	<div>1) Минимальные отступы зданий, строений, сооружений:</div> <div>- от красной линии улицы (границ земельного участка, граничащего с улично-дорожной сетью) – 5 м;</div> <div>- от красной линии проезда (границ земельного участка, граничащего с проездом) – 3 м.</div> <div>2) разрыв от сооружений для хранения легкового автотранспорта до объектов застройки следует принимать, не менее:</div> <table><tr><td rowspan="2">Объекты, до которых исчисляется разрыв</td><td colspan="5">Расстояние, м</td></tr><tr><td colspan="5">Открытые автостоянки и паркинги вместимостью, машино-мест</td></tr><tr><td></td><td>10 и менее</td><td>11-50</td><td>51-100</td><td>101-300</td><td>свыше 300</td></tr><tr><td>Фасады жилых домов и торцы с окнами</td><td>10</td><td>15</td><td>25</td><td>35</td><td>50</td></tr><tr><td>Торцы жилых домов без окон</td><td>10</td><td>10</td><td>15</td><td>25</td><td>35</td></tr><tr><td>Территории школ, детских учреждений, ПТУ,</td><td>25</td><td>50</td><td>50</td><td>50</td><td>50</td></tr></table>	Объекты, до которых исчисляется разрыв	Расстояние, м					Открытые автостоянки и паркинги вместимостью, машино-мест						10 и менее	11-50	51-100	101-300	свыше 300	Фасады жилых домов и торцы с окнами	10	15	25	35	50	Торцы жилых домов без окон	10	10	15	25	35	Территории школ, детских учреждений, ПТУ,	25	50	50	50	50
Одноэтажных	30																																																	
Двухэтажных	20																																																	
Трехэтажных	14																																																	
Четырехэтажных	12																																																	
Пятиэтажных	10																																																	
Наземных стоянок автомобилей	25																																																	
Объекты, до которых исчисляется разрыв	Расстояние, м																																																	
	Открытые автостоянки и паркинги вместимостью, машино-мест																																																	
	10 и менее	11-50	51-100	101-300	свыше 300																																													
Фасады жилых домов и торцы с окнами	10	15	25	35	50																																													
Торцы жилых домов без окон	10	10	15	25	35																																													
Территории школ, детских учреждений, ПТУ,	25	50	50	50	50																																													

№ п/п	Вид разрешенного использования земельного участка и объекта капитального строительства	Предельные (минимальные и (или) максимальные) размеры земельных участков	Предельные параметры разрешенного строительства, реконструкции объектов капитального строительства					
			техникумов, площадок для отдыха, игр и спорта, детских					
			Территории лечебных учреждений стационарного типа, открытые спортивные сооружения общего пользования, места отдыха населения (сады, скверы, парки)	25	50	по расчету	по расчету	по расчету
			3) Максимальный процент застройки в границах земельного участка – 80 %. 4) Иные предельные параметры не подлежат установлению и определяются в соответствии с СП 42.13330.2016. «Свод правил. Градостроительство. Планировка и застройка городских и сельских поселений. Актуализированная редакция СНиП 2.07.01-89*», региональными и местными нормативами градостроительного проектирования					
26	Обеспечение занятий спортом в помещениях	не подлежат установлению и определяются в соответствии с нормативами градостроительного проектирования, документацией по планировке территории, действующими техническими регламентами, нормами и правилами	1) Минимальные отступы зданий, строений, сооружений: - от красной линии улицы (границ земельного участка, граничащего с улично-дорожной сетью) – 5 м; - от красной линии проезда (границ земельного участка, граничащего с проездом) – 3 м; - до границ земельного участка – 3 м. 2) Расчетный показатель отношения площади, занятой под зданиями и сооружениями, к площади территории – не более 0,8, в условиях реконструкции – не более 1. 3) Расчетный показатель максимально допустимого коэффициента использования территории – 2, в условиях реконструкции – 2,4. 4) Расчетный показатель обеспеченности объектов капитального строительства нормативными площадями, необходимыми для организации машино-мест (парко-мест), в отношении 1 кв. м расчетной площади здания – не менее 0,35 (за исключением гостиниц, комплексов апартаментов, апарт-отелей, гостиниц включающих номерной фонд по типу апартаментов, а также жилой застройки). 5) Расчетный показатель озеленения земельного участка, подлежащего застройке, по отношению к расчетной площади здания – не					

№ п/п	Вид разрешенного использования земельного участка и объекта капитального строительства	Предельные (минимальные и (или) максимальные) размеры земельных участков	Предельные параметры разрешенного строительства, реконструкции объектов капитального строительства
			<p>менее 20%, в условиях реконструкции – не менее 15%;</p> <p>6) Расчетный показатель обеспеченности детскими спортивными и игровыми площадками земельного участка, подлежащего застройке, по отношению к расчетной площади здания – не менее 3%;</p> <p>7) Расчетный показатель обеспеченности спортивными площадками (взрослые спортивные и игровые площадки) земельного участка, подлежащего застройке, по отношению к расчетной площади здания – не менее 3%;</p> <p>8) Иные предельные параметры не подлежат установлению и определяются в соответствии с СП 332.1325800.2017. «Свод правил. Спортивные сооружения. Правила проектирования», СП 42.13330.2016. «Свод правил. Градостроительство. Планировка и застройка городских и сельских поселений. Актуализированная редакция СНиП 2.07.01-89*», СП 118.13330.2022 «Общественные здания и сооружения. СНиП 31-06-2009»</p>
27	Площадки для занятий спортом	не подлежат установлению и определяются в соответствии с нормативами градостроительного проектирования, документацией по планировке территории, действующими техническими регламентами, нормами и правилами	<p>1) Минимальные отступы зданий, строений, сооружений:</p> <ul style="list-style-type: none"> <li>- от красной линии улицы (границ земельного участка, граничащего с улично-дорожной сетью) – 5 м;</li> <li>- от красной линии проезда (границ земельного участка, граничащего с проездом) – 3 м;</li> <li>- до границ земельного участка – 3 м.</li> </ul> <p>2) Максимальный процент застройки в границах земельного участка – 70 %, в условиях реконструкции – 80 %.</p> <p>3) Иные предельные параметры не подлежат установлению и определяются в соответствии с СП 332.1325800.2017. «Свод правил. Спортивные сооружения. Правила проектирования», СП 42.13330.2016. «Свод правил. Градостроительство. Планировка и застройка городских и сельских поселений. Актуализированная редакция СНиП 2.07.01-89*».</p>
28	Обслуживание перевозок пассажиров	не подлежат установлению и определяются в соответствии с нормативами градостроительного проектирования, документацией по планировке территории, действующими техническими регламентами, нормами и правилами	предельные параметры разрешенного строительства, реконструкции объектов капитального строительства не подлежат установлению и определяются на основании требований земельного и градостроительного законодательства, нормативов градостроительного проектирования, требований технических регламентов, положений национальных стандартов и сводов правил.
29	Стоянки транспорта общего пользования	не подлежат установлению и определяются в соответствии с нормативами градостроительного проектирования,	предельные параметры разрешенного строительства, реконструкции объектов капитального строительства не подлежат установлению и определяются на основании требований земельного и градостроительного



№ п/п	Вид разрешенного использования земельного участка и объекта капитального строительства	Предельные (минимальные и (или) максимальные) размеры земельных участков	Предельные параметры разрешенного строительства, реконструкции объектов капитального строительства
		документацией по планировке территории, действующими техническими регламентами, нормами и правилами	законодательства, нормативов градостроительного проектирования, требований технических регламентов, положений национальных стандартов и сводов правил.
30	Обеспечение внутреннего правопорядка	не подлежат установлению и определяются в соответствии с нормативами градостроительного проектирования, документацией по планировке территории, действующими техническими регламентами, нормами и правилами	<p>1) Минимальные отступы зданий, строений, сооружений:</p> <ul style="list-style-type: none"> <li>- от красной линии улицы (границ земельного участка, граничащего с улично-дорожной сетью) – 5 м;</li> <li>- от красной линии проезда (границ земельного участка, граничащего с проездом) – 3 м;</li> <li>- до границ земельного участка – 3 м.</li> </ul> <p>2) пожарные депо необходимо располагать на участке с отступом от красной линии до фронта выезда пожарных автомобилей не менее чем на 10 м.</p> <p>3) от иных границ земельных участков:</p> <ul style="list-style-type: none"> <li>- при условии расчетов инсоляции и освещенности в соответствии с требованиями, приведенными в разделе 14 СП 42.13330.2016 «Свод правил. Градостроительство. Планировка и застройка городских и сельских поселений. Актуализированная редакция СНиП 2.07.01-89*», нормами освещенности, приведенными в СП 52.13330 «Свод правил. Естественное и искусственное освещение. Актуализированная редакция СНиП 23-05-95*», а также в соответствии с противопожарными требованиями, приведенными в разделе 15 СП 42.13330.2016 «Свод правил. Градостроительство. Планировка и застройка городских и сельских поселений. Актуализированная редакция СНиП 2.07.01-89*» и не менее 3 м от границ земельных участков;</li> <li>- расстояние от границ участка пожарного депо до общественных и жилых зданий должно быть не менее 15 м, а до границ земельных участков школ, детских и лечебных учреждений - не менее 30 м.</li> </ul> <p>4) Предельное количество надземных этажей – 2.</p> <p>5) Предельная высота – 10 м.</p> <p>6) Расчетный показатель отношения площади, занятой под зданиями и сооружениями, к площади территории – не более 0,7, в условиях реконструкции – не более 0,8.</p> <p>7) Расчетный показатель максимально допустимого коэффициента использования территории – 1,8, в условиях реконструкции – 2.</p> <p>8) Расчетный показатель обеспеченности объектов капитального строительства нормативными площадями, необходимыми для организации машино-мест (парко-мест), в отношении 1 кв. м расчетной площади здания;</p>

№ п/п	Вид разрешенного использования земельного участка и объекта капитального строительства	Предельные (минимальные и (или) максимальные) размеры земельных участков	Предельные параметры разрешенного строительства, реконструкции объектов капитального строительства
			<p>- гостиницы – не менее 20% числа номеров для гостиниц;</p> <p>- комплексы апартаментов, апарт-отели и гостиницы, включающие номерной фонд по типу апартаментов – не менее 0,35;</p> <p>- иные объекты – в соответствии с СП 42.13330.2016 «СНиП 2.07.01-89* «Градостроительство. Планировка и застройка городских и сельских поселений» (Приложение Ж).</p> <p>9) Расчетный показатель озеленения земельного участка, подлежащего застройке, по отношению к расчетной площади здания:</p> <p>- гостиницы – не менее 20%, в условиях реконструкции – не менее 15%;</p> <p>- комплексы апартаментов, апарт-отели и гостиницы, включающие номерной фонд по типу апартаментов – не менее 20%, в условиях реконструкции – не менее 15%;</p> <p>- иные объекты – согласно действующим сводам правил.</p> <p>10) Расчетный показатель обеспеченности детскими спортивными и игровыми площадками земельного участка, подлежащего застройке, по отношению к расчетной площади здания:</p> <p>- гостиницы – согласно действующим сводам правил;</p> <p>- комплексы апартаментов, апарт-отели и гостиницы, включающие номерной фонд по типу апартаментов – не менее 3%;</p> <p>- иные объекты – согласно действующим сводам правил.</p> <p>11) Расчетный показатель обеспеченности спортивными площадками (взрослые спортивные и игровые площадки) земельного участка, подлежащего застройке, по отношению к расчетной площади здания:</p> <p>- гостиницы – не менее 3%;</p> <p>- комплексы апартаментов, апарт-отели и гостиницы, включающие номерной фонд по типу апартаментов – не менее 3%;</p> <p>- иные объекты – не менее 3%.</p> <p>12) Иные предельные параметры разрешенного строительства, реконструкции объектов капитального строительства не подлежат установлению и определяются на основании требований земельного и градостроительного законодательства, нормативов градостроительного проектирования, требований технических регламентов, положений национальных стандартов и сводов правил.</p>
31	Ведение огородничества	Минимальный размер – 600 кв. м. Максимальный размер – 2000 кв. м	<p>1) Минимальные отступы хозяйственных построек:</p> <p>- от красной линии улицы (границ земельного участка, граничащего с улично-дорожной сетью) – 5 м;</p>

№ п/п	Вид разрешенного использования земельного участка и объекта капитального строительства	Предельные (минимальные и (или) максимальные) размеры земельных участков	Предельные параметры разрешенного строительства, реконструкции объектов капитального строительства
			- от красной линии проезда (границ земельного участка, граничащего с проездом) – 3 м; - от границ земельного участка до хозяйственных построек – 1 м. 2) Предельная высота хозяйственных построек – 3 м.
32	Ведение садоводства	Минимальный размер – 600 кв. м. Максимальный размер – 1200 кв. м	1) Минимальные отступы жилого дома*: - от красной линии улицы (границ земельного участка, граничащего с улицей любой категории) – 5 м; - от красной линии проезда (границ земельного участка, граничащего с проездом) – 3 м. * В условиях реконструкции и при сложившейся застройке при условии соблюдения норм инсоляции, освещенности и противопожарных требований, а также при обеспечении непросматриваемости жилых помещений (комнат и кухонь) из окна в окно, допускается сокращение минимальных отступов от границы земельного участка до индивидуального жилого дома до следующих значений: для одноэтажного жилого дома – 1 м.; для двухэтажного жилого дома – 1,5 м.; для трёхэтажного жилого дома – 2 м. Расстояние до расположенного на смежном земельном участке индивидуального жилого дома составляет не менее 6 м. 2) Минимальные отступы хозяйственных построек: - от красных линий улиц и проездов (границ земельного участка, граничащего с улицей любой категории или проездом) – 5 м. 3) Минимальные расстояния до соседнего участка должны быть не менее: - от садового (или жилого) дома – 3 м; - от постройки для содержания скота и птицы – 4 м; - от других построек (бани, гаражи и др.) – 1 м. 4) Минимальные расстояния между постройками должны быть: - от садового дома или жилого дома до душа, отдельно стоящей бани (сауны), надворной уборной – 8 м; - от колодца до надворной уборной и компостного устройства – 8 м. 5) При отсутствии централизованной канализации расстояние от надворной уборной необходимо принимать не менее: - до стен соседнего дома – 12 м; - до источника водоснабжения (колодца или артезианской скважины) – согласно пунктам 8.1 и 8.2 СП 53-13330.2019 «Свод правил. Планировка и застройка территории ведения гражданами садоводства. Здания и сооружения (СНиП 30-02-97* Планировка и застройка территории садоводческих (дачных) объединений граждан, здания и сооружения)».

№ п/п	Вид разрешенного использования земельного участка и объекта капитального строительства	Предельные (минимальные и (или) максимальные) размеры земельных участков	Предельные параметры разрешенного строительства, реконструкции объектов капитального строительства
			<p>6) Противопожарные расстояния между строениями и сооружениями в пределах одного садового земельного участка не нормируются.</p> <p>7) Противопожарные расстояния между садовыми или жилыми домами, расположенными на соседних участках, следует принимать по таблице 1 СП 4.13130 «Свод правил. Системы противопожарной защиты. Ограничение распространения пожара на объектах защиты. Требования к объемно-планировочным и конструктивным решениям»</p> <p>8) Расстояние от окон жилых помещений до стен дома и хозяйственных построек (сарая, гаража, гаража-стоянки, бани), расположенных на соседних садовых земельных участках, должны быть не менее 4 м.</p> <p>9) Между длинными сторонами жилых зданий следует принимать расстояния (бытовые разрывы) **: <ul style="list-style-type: none"> <li>- для жилых зданий высотой два-три этажа - не менее 15 м;</li> <li>- расстояния между длинными сторонами и торцами этих же зданий с окнами из жилых комнат - не менее 10 м.;</li> </ul> ** В условиях реконструкции и других сложных градостроительных условиях указанные расстояния могут быть сокращены при соблюдении норм инсоляции, освещенности и противопожарных требований, а также при обеспечении непросматриваемости жилых помещений (комнат и кухонь) из окна в окно.</p> <p>10) Предельное количество надземных этажей – 3 м.</p> <p>11) Максимальный процент застройки в границах земельного участка – 30 %.</p>
33	Улично-дорожная сеть	не подлежат установлению и определяются в соответствии с нормативами градостроительного проектирования, документацией по планировке территории, действующими техническими регламентами, нормами и правилами	Для линейных объектов предельные параметры не подлежат установлению и определяются документацией по планировке территории с учетом СП 42.13330.2016. «Свод правил. Градостроительство. Планировка и застройка городских и сельских поселений. Актуализированная редакция СНиП 2.07.01-89*»
34	Благоустройство территории	Не подлежат установлению	Не подлежат установлению
35	Земельные участки, входящие в состав общего имущества собственников индивидуальных жилых домов в малоэтажном жилом комплексе	Не подлежат установлению	Не подлежат установлению

178. Строительство (реконструкция) объектов капитального строительства осуществляется с учетом обеспечения маломобильным группам населения условий для беспрепятственного доступа к объектам социального назначения.

179. Размещение объектов капитального строительства (магазинов, объектов общественного питания, бытового обслуживания, объектов гаражного назначения, обслуживания автотранспорта) возможно при условии соблюдения нормативных санитарных требований.

180. Земельные участки, предназначенные для жилой застройки, должны содержать необходимые элементы планировочной структуры (площадки отдыха, игровые, спортивные, хозяйственные площадки, зеленые насаждения).

181. Ограничения использования земельных участков и объектов капитального строительства указаны в главе 2 раздела III настоящих правил.

### **1.1.2. Зона застройки малоэтажными многоквартирными жилыми домами (Ж5-1 – Ж5-3)**

182. Зона застройки малоэтажными многоквартирными жилыми домами установлена для обеспечения правовых условий строительства, реконструкции и эксплуатации преимущественно малоэтажных (не выше 4 надземных этажей, включая мансардный) многоквартирных домов, а также сопутствующей инфраструктуры и объектов обслуживания населения преимущественно местного значения, стоянок автомобильного транспорта, объектов, связанных с проживанием граждан и не оказывающих негативного воздействия на окружающую среду, иных объектов, согласно градостроительным регламентам.

### **Перечень основных видов разрешенного использования объектов капитального строительства и земельных участков**

Таблица 7

№ п/п	Вид разрешенного использования земельного участка и объекта капитального строительства		Описание вида разрешенного использования земельного участка и объекта капитального строительства
	Код	Наименование	
1	2.1.1	Малоэтажная многоквартирная жилая застройка	Размещение малоэтажных многоквартирных домов (многоквартирные дома высотой до 4 этажей, включая мансардный); обустройство спортивных и детских площадок, площадок для отдыха; размещение объектов обслуживания жилой застройки во встроенных, пристроенных и встроенно-пристроенных помещениях малоэтажного многоквартирного дома, если общая площадь таких помещений в малоэтажном многоквартирном доме не составляет более 15% общей площади помещений дома
2	2.3	Блокированная жилая застройка	Размещение жилого дома, блокированного с другим жилым домом (другими жилыми домами) в одном ряду общей боковой стеной (общими боковыми стенами) без проемов и имеющего отдельный выход на земельный участок; разведение декоративных и плодовых деревьев, овощных и ягодных культур; размещение гаражей для собственных нужд и иных вспомогательных сооружений; обустройство спортивных и детских площадок, площадок для отдыха

№ п/п	Вид разрешенного использования земельного участка и объекта капитального строительства		Описание вида разрешенного использования земельного участка и объекта капитального строительства
	Код	Наименование	
3	2.7.2	Размещение гаражей для собственных нужд	Размещение для собственных нужд отдельно стоящих гаражей и (или) гаражей, блокированных общими стенами с другими гаражами в одном ряду, имеющих общие с ними крышу, фундамент и коммуникации
4	3.1.1	Предоставление коммунальных услуг	Размещение зданий и сооружений, обеспечивающих поставку воды, тепла, электричества, газа, отвод канализационных стоков, очистку и уборку объектов недвижимости (котельных, водозаборов, очистных сооружений, насосных станций, водопроводов, линий электропередач, трансформаторных подстанций, газопроводов, линий связи, телефонных станций, канализаций, стоянок, гаражей и мастерских для обслуживания уборочной и аварийной техники, сооружений, необходимых для сбора и плавки снега)
5	3.1.2	Административные здания организаций, обеспечивающих предоставление коммунальных услуг	Размещение зданий, предназначенных для приема физических и юридических лиц в связи с предоставлением им коммунальных услуг
6	3.2.1	Дома социального обслуживания	Размещение зданий, предназначенных для размещения домов престарелых, домов ребенка, детских домов, пунктов ночлега для бездомных граждан; размещение объектов капитального строительства для временного размещения вынужденных переселенцев, лиц, признанных беженцами
7	3.2.2	Оказание социальной помощи населению	Размещение зданий, предназначенных для служб психологической и бесплатной юридической помощи, социальных, пенсионных и иных служб (службы занятости населения, пункты питания малоимущих граждан), в которых осуществляется прием граждан по вопросам оказания социальной помощи и назначения социальных или пенсионных выплат, а также для размещения общественных некоммерческих организаций: некоммерческих фондов, благотворительных организаций, клубов по интересам
8	3.2.3	Оказание услуг связи	Размещение зданий, предназначенных для размещения пунктов оказания услуг почтовой, телеграфной, междугородней и международной телефонной связи
9	3.2.4	Общежития	Размещение зданий, предназначенных для размещения общежитий, предназначенных для проживания граждан на время их работы, службы или обучения, за исключением зданий, размещение которых предусмотрено содержанием вида разрешенного использования с кодом 4.7 Классификатора
10	3.3	Бытовое обслуживание	Размещение объектов капитального строительства, предназначенных для оказания населению или организациям бытовых услуг (мастерские мелкого ремонта, ателье, бани, парикмахерские, прачечные, химчистки, похоронные бюро)
11	3.4.1	Амбулаторно-поликлиническое обслуживание	Размещение объектов капитального строительства, предназначенных для оказания гражданам амбулаторно-поликлинической медицинской помощи (поликлиники, фельдшерские пункты, пункты здравоохранения, центры матери и ребенка, диагностические центры, молочные кухни, станции донорства крови, клинические лаборатории)

№ п/п	Вид разрешенного использования земельного участка и объекта капитального строительства		Описание вида разрешенного использования земельного участка и объекта капитального строительства
	Код	Наименование	
12	3.5.1	Дошкольное, начальное и среднее общее образование	Размещение объектов капитального строительства, предназначенных для просвещения, дошкольного, начального и среднего общего образования (детские ясли, детские сады, школы, лицеи, гимназии, художественные, музыкальные школы, образовательные кружки и иные организации, осуществляющие деятельность по воспитанию, образованию и просвещению), в том числе зданий, спортивных сооружений, предназначенных для занятия обучающихся физической культурой и спортом
13	3.6.1	Объекты культурно-досуговой деятельности	Размещение зданий, предназначенных для размещения музеев, выставочных залов, художественных галерей, домов культуры, библиотек, кинотеатров и кинозалов, театров, филармоний, концертных залов, планетариев
14	4.4	Магазины	Размещение объектов капитального строительства, предназначенных для продажи товаров, торговая площадь которых составляет до 5000 кв. м
15	4.5	Банковская и страховая деятельность	Размещение объектов капитального строительства, предназначенных для размещения организаций, оказывающих банковские и страховые услуги
16	4.6	Общественное питание	Размещение объектов капитального строительства в целях устройства мест общественного питания (рестораны, кафе, столовые, закусочные, бары)
17	5.1.2	Обеспечение занятий спортом в помещениях	Размещение спортивных клубов, спортивных залов, бассейнов, физкультурно-оздоровительных комплексов в зданиях и сооружениях
18	5.1.3	Площадки для занятий спортом	Размещение площадок для занятия спортом и физкультурой на открытом воздухе (физкультурные площадки, беговые дорожки, поля для спортивной игры)
19	8.3	Обеспечение внутреннего правопорядка	Размещение объектов капитального строительства, необходимых для подготовки и поддержания в готовности органов внутренних дел, Росгвардии и спасательных служб, в которых существует военизированная служба; размещение объектов гражданской обороны, за исключением объектов гражданской обороны, являющихся частями производственных зданий
20	12.0.1	Улично-дорожная сеть	Размещение объектов улично-дорожной сети: автомобильных дорог, трамвайных путей и пешеходных тротуаров в границах населенных пунктов, пешеходных переходов, бульваров, площадей, проездов, велодорожек и объектов велотранспортной и инженерной инфраструктуры; размещение придорожных стоянок (парковок) транспортных средств в границах городских улиц и дорог, за исключением предусмотренных видами разрешенного использования с кодами 2.7.1, 4.9, 7.2.3 Классификатора, а также некапитальных сооружений, предназначенных для охраны транспортных средств
21	12.0.2	Благоустройство территории	Размещение декоративных, технических, планировочных, конструктивных устройств, элементов озеленения, различных видов оборудования и оформления, малых архитектурных форм, некапитальных нестационарных строений и

№ п/п	Вид разрешенного использования земельного участка и объекта капитального строительства		Описание вида разрешенного использования земельного участка и объекта капитального строительства
	Код	Наименование	
			сооружений, информационных щитов и указателей, применяемых как составные части благоустройства территории, общественных туалетов

**Перечень вспомогательных видов разрешенного использования объектов капитального строительства и земельных участков**

Таблица 8

№ п/п	Вид разрешенного использования земельного участка и объекта капитального строительства		Описание вида разрешенного использования земельного участка и объекта капитального строительства
	Код	Наименование	
1	4.9	Служебные гаражи	Размещение постоянных или временных гаражей, стоянок для хранения служебного автотранспорта, используемого в целях осуществления видов деятельности, предусмотренных видами разрешенного использования с кодами 3.0, 4.0 Классификатора, а также для стоянки и хранения транспортных средств общего пользования, в том числе в депо

**Перечень условно разрешенных видов разрешенного использования объектов капитального строительства и земельных участков**

Таблица 9

№ п/п	Вид разрешенного использования земельного участка и объекта капитального строительства		Описание вида разрешенного использования земельного участка и объекта капитального строительства
	Код	Наименование	
1	2.1	Для индивидуального жилищного строительства	Размещение жилого дома (отдельно стоящего здания количеством надземных этажей не более чем три, высотой не более двадцати метров, которое состоит из комнат и помещений вспомогательного использования, предназначенных для удовлетворения гражданами бытовых и иных нужд, связанных с их проживанием в таком здании, не предназначенного для раздела на самостоятельные объекты недвижимости); выращивание сельскохозяйственных культур; размещение гаражей для собственных нужд и хозяйственных построек
2	2.7.1	Хранение автотранспорта	Размещение отдельно стоящих и пристроенных гаражей, в том числе подземных, предназначенных для хранения автотранспорта, в том числе с разделением на машино-места, за исключением гаражей, размещение которых предусмотрено содержанием вида разрешенного использования с кодами 2.7.2, 4.9 Классификатора
3	3.7.1	Осуществление религиозных обрядов	Размещение зданий и сооружений, предназначенных для совершения религиозных обрядов и церемоний (в том числе церкви, соборы, храмы, часовни, мечети, моленные дома, синагоги)
4	3.7.2	Религиозное управление и образование	Размещение зданий, предназначенных для постоянного местонахождения духовных лиц, паломников и послушников в связи с осуществлением ими религиозной службы, а также для осуществления благотворительной и религиозной образовательной деятельности (монастыри, скиты, дома священнослужителей, воскресные и религиозные школы, семинарии, духовные училища)



№ п/п	Вид разрешенного использования земельного участка и объекта капитального строительства		Описание вида разрешенного использования земельного участка и объекта капитального строительства
	Код	Наименование	
5	3.8.1	Государственное управление	Размещение зданий, предназначенных для размещения государственных органов, государственного пенсионного фонда, органов местного самоуправления, судов, а также организаций, непосредственно обеспечивающих их деятельность или оказывающих государственные и (или) муниципальные услуги
6	3.10.1	Амбулаторное ветеринарное обслуживание	Размещение объектов капитального строительства, предназначенных для оказания ветеринарных услуг без содержания животных
7	4.1	Деловое управление	Размещение объектов капитального строительства с целью: размещения объектов управленческой деятельности, не связанной с государственным или муниципальным управлением и оказанием услуг, а также с целью обеспечения совершения сделок, не требующих передачи товара в момент их совершения между организациями, в том числе биржевая деятельность (за исключением банковской и страховой деятельности)
8	4.7	Гостиничное обслуживание	Размещение гостиниц
9	4.9.2	Стоянка транспортных средств	Размещение стоянок (парковок) легковых автомобилей и других мототранспортных средств, в том числе мотоциклов, мотороллеров, мотоколясок, мопедов, скутеров, за исключением встроенных, пристроенных и встроенно-пристроенных стоянок
10	7.2.2	Обслуживание перевозок пассажиров	Размещение зданий и сооружений, предназначенных для обслуживания пассажиров, за исключением объектов капитального строительства, размещение которых предусмотрено содержанием вида разрешенного использования с кодом 7.6
11	7.2.3	Стоянки транспорта общего пользования	Размещение стоянок транспортных средств, осуществляющих перевозки людей по установленному маршруту

**Предельные (минимальные и (или) максимальные) размеры земельных участков и предельные параметры разрешенного строительства, реконструкции объектов капитального строительства**

Таблица 10

№ п/п	Вид разрешенного использования земельного участка и объекта капитального строительства	Предельные (минимальные и (или) максимальные) размеры земельных участков	Предельные параметры разрешенного строительства, реконструкции объектов капитального строительства
1	Для индивидуального жилищного строительства	Минимальный размер – 600 кв. м. Максимальный размер – 2500 кв. м. Допускается устанавливать размеры земельных участков меньше установленных градостроительным регламентом минимальных размеров земельных участков и больше установленных градостроительным регламентом максимальных размеров земельных участков	1) Минимальные отступы зданий, строений, сооружений*: - от красной линии улицы (границ земельного участка, граничащего с улично-дорожной сетью) – 5 м; - от красной линии проезда (границ земельного участка, граничащего с проездом) – 3 м. * В условиях реконструкции и при сложившейся застройке при условии соблюдения норм инсоляции, освещенности и противопожарных требований, а также при обеспечении непросматриваемости жилых помещений (комнат и кухонь) из окна в окно, допускается сокращение минимальных отступов от границы

№ п/п	Вид разрешенного использования земельного участка и объекта капитального строительства	Предельные (минимальные и (или) максимальные) размеры земельных участков	Предельные параметры разрешенного строительства, реконструкции объектов капитального строительства
		<p>на основании:</p> <p>а) правоустанавливающих документов на ранее учтенные земельные участки;</p> <p>б) ранее принятых решений органов местного самоуправления о предоставлении земельных участков;</p> <p>в) в случае, если земельный участок предоставляется собственнику, расположенного на земельном участке здания, сооружения, при невозможности формирования земельного участка минимального размера в условиях сложившейся застройки.</p>	<p>земельного участка до индивидуального жилого дома до следующих значений:</p> <p>для одноэтажного жилого дома – 1 м.;</p> <p>для двухэтажного жилого дома – 1,5 м.;</p> <p>для трёхэтажного жилого дома – 2 м.</p> <p>Расстояние до расположенного на смежном земельном участке индивидуального жилого дома составляет не менее 6 м.</p> <p>2) Минимальные отступы хозяйственных построек:</p> <ul style="list-style-type: none"> <li>- от красных линий улиц и проездов (границ земельного участка, граничащего с улицей любой категории или проездом) – 5 м.</li> </ul> <p>3) До границы соседнего приквартирного участка расстояния по санитарно-бытовым условиям должны быть не менее:</p> <ul style="list-style-type: none"> <li>- от жилого дома (с учетом требований п. 4.1.5 СП 30-102-99 «Планировка и застройка территории малоэтажного жилищного строительства») – 3 м;</li> <li>- от постройки для содержания скота и птицы – 4 м;</li> <li>- от других построек (бани, гаражи и др.) – 1 м.</li> </ul> <p>4) Расстояние от окон жилых помещений домов индивидуальной застройки до стен домов и хозяйственных построек (сарая, гаража, бани), расположенных на соседних земельных участках, должно быть не менее 6 м.</p> <p>5) При отсутствии централизованной канализации расстояние от туалета необходимо принимать не менее:</p> <ul style="list-style-type: none"> <li>- до стен ближайшего дома – 12 м;</li> <li>- до источника водоснабжения (колодца) – 25 м.</li> </ul> <p>6) Между длинными сторонами жилых зданий следует принимать расстояния (бытовые разрывы) **: </p> <ul style="list-style-type: none"> <li>- для жилых зданий высотой два-три этажа - не менее 15 м;</li> <li>- расстояния между длинными сторонами и торцами этих же зданий с окнами из жилых комнат - не менее 10 м.;</li> </ul> <p>** В условиях реконструкции и других сложных градостроительных условиях указанные расстояния могут быть сокращены при соблюдении норм инсоляции, освещенности и противопожарных требований, а также при обеспечении непросматриваемости жилых помещений (комнат и кухонь) из окна в окно.</p> <p>7) Предельное количество надземных этажей – 3.</p> <p>8) Предельная высота зданий, строений, сооружений (от средней отметки уровня земли до наивысшей отметки конструктивного элемента здания, строения, сооружения (парапета плоской кровли, конька или фронтона скатной крыши)) – 12,0 м.</p> <p>9) Расчетный показатель отношения</p>

№ п/п	Вид разрешенного использования земельного участка и объекта капитального строительства	Предельные (минимальные и (или) максимальные) размеры земельных участков	Предельные параметры разрешенного строительства, реконструкции объектов капитального строительства
			<p>площади, занятой под зданиями и сооружениями, к площади территории – не более 0,6.</p> <p>10) Расчетный показатель максимально допустимого коэффициента использования территории – 0,8.</p> <p>11) Расчетный показатель обеспеченности объектов капитального строительства нормативными площадями, необходимыми для организации машино-мест (парко-мест), в отношении 1 кв. м расчетной площади здания – не менее одного машино-места в границах земельного участка (для обеспечения каждого жилого дома).</p> <p>12) Расчетный показатель озеленения земельного участка, подлежащего застройке, по отношению к расчетной площади здания – не устанавливается.</p> <p>13) Расчетный показатель обеспеченности детскими спортивными и игровыми площадками земельного участка, подлежащего застройке, по отношению к расчетной площади здания – не устанавливается.</p> <p>14) Расчетный показатель обеспеченности спортивными площадками (взрослые спортивные и игровые площадки) земельного участка, подлежащего застройке, по отношению к расчетной площади здания – не устанавливается.</p>
2	Малоэтажная многоквартирная жилая застройка	<p>не подлежат установлению и определяется в соответствии с документацией по планировке территории, нормативами градостроительного проектирования, действующими техническими регламентами, нормами и правилами, требованиями градостроительного и земельного законодательства. Для существующих многоквартирных домов максимальная площадь земельного участка устанавливается в соответствии с проектом межевания территории</p>	<p>1) Минимальные отступы жилого дома:</p> <ul style="list-style-type: none"> <li>- от красной линии улицы (границ земельного участка, граничащего с улицей любой категории) – 5 м;</li> <li>- от красной линии проезда (границ земельного участка, граничащего с проездом) – 3 м;</li> <li>- до границ земельного участка – 3 м.</li> </ul> <p>2) Минимальные отступы хозяйственных построек:</p> <ul style="list-style-type: none"> <li>- от красных линий улиц и проездов (границ земельного участка, граничащего с улицей любой категории или проездом) – 5 м.</li> </ul> <p>3) Минимальные отступы зданий, сооружений от границы земельного участка со стороны прилегающих земельных участков определяются при проектировании при соблюдении требований пожарной безопасности, инсоляции, действия санитарно-защитных зон, разрывов и иных ограничений обеспечивающих безопасную эксплуатацию объектов недвижимости с учетом положений Федерального закона от 30 декабря 2009 года № 384-ФЗ «Технический регламент о безопасности зданий и сооружений»</p> <p>4) Между длинными сторонами жилых зданий следует принимать расстояния (бытовые разрывы) *:</p> <ul style="list-style-type: none"> <li>- для жилых зданий высотой два-три этажа - не менее 15 м;</li> </ul>

№ п/п	Вид разрешенного использования земельного участка и объекта капитального строительства	Предельные (минимальные и (или) максимальные) размеры земельных участков	Предельные параметры разрешенного строительства, реконструкции объектов капитального строительства
			<p>- для жилых зданий высотой четыре этажа – не менее 20 м;</p> <p>- расстояния между длинными сторонами и торцами этих же зданий с окнами из жилых комнат - не менее 10 м.;</p> <p>*В условиях реконструкции и других сложных градостроительных условиях указанные расстояния могут быть сокращены при соблюдении норм инсоляции, освещенности и противопожарных требований, а также при обеспечении непросматриваемости жилых помещений (комнат и кухонь) из окна в окно.</p> <p>5) Предельное количество надземных этажей – 4, включая мансардный.</p> <p>6) Предельная высота зданий, строений, сооружений (от средней отметки уровня земли до наивысшей отметки конструктивного элемента здания, строения, сооружения (парапета плоской кровли, конька или фронтона скатной крыши)) – 15,0 м.</p> <p>7) Расчетный показатель отношения площади, занятой под зданиями и сооружениями, к площади территории – не более 0,3, в условиях реконструкции – не более 0,4.</p> <p>8) Расчетный показатель максимально допустимого коэффициента использования территории – 1, в условиях реконструкции – 1,2.</p> <p>9) Расчетный показатель обеспеченности объектов капитального строительства нормативными площадями, необходимыми для организации машино-мест (парко-мест), в отношении 1 кв. м расчетной площади здания – не менее 0,35.</p> <p>10) Расчетный показатель озеленения земельного участка, подлежащего застройке, по отношению к расчетной площади здания – не менее 15%, в условиях реконструкции – не менее 15%.</p> <p>11) Расчетный показатель обеспеченности детскими спортивными и игровыми площадками земельного участка, подлежащего застройке, по отношению к расчетной площади здания – не менее 3%.</p> <p>12) Расчетный показатель обеспеченности спортивными площадками (взрослые спортивные и игровые площадки) земельного участка, подлежащего застройке, по отношению к расчетной площади здания – не менее 3%.</p> <p>13) Не допускается размещение новых объектов капитального строительства, а также их реконструкция, с изменением этажности, высотности и площади застройки, представляющих собой многоквартирные жилые дома, комплексы апартаментов, апарт-отели и гостиницы, включающие в себя номерной фонд по типу апартаменты, за исключением случаев</p>

№ п/п	Вид разрешенного использования земельного участка и объекта капитального строительства	Предельные (минимальные и (или) максимальные) размеры земельных участков	Предельные параметры разрешенного строительства, реконструкции объектов капитального строительства
			<p>размещения таких объектов в рамках реализации положений Федерального закона от 29.11.2014 № 377-ФЗ «О развитии Республики Крым и города федерального значения Севастополя и свободной экономической зоне на территориях Республики Крым и города федерального значения Севастополя», постановления Совета министров Республики Крым от 07.10.2014 № 368 «О некоторых вопросах реализации инвестиционных проектов на территории Республики Крым» или в случае размещения таких объектов при реализации решения о комплексном развитии территории или осуществления комплексного развития территории по инициативе правообладателей земельных участков и (или) расположенных на них объектов недвижимости.</p> <p>Указанные в п. 13 требования не применяются, в случае если в отношении объекта капитального строительства выдано разрешение на строительство или обеспечивается реконструкция объектов незавершенного строительства.</p>
3	Блокированная жилая застройка	не подлежат установлению и определяется в соответствии с документацией по планировке территории, нормативами градостроительного проектирования, действующими техническими регламентами, нормами и правилами, требованиями градостроительного и земельного законодательства.	<p>1) Минимальные отступы жилого дома*:</p> <ul style="list-style-type: none"> <li>- от красной линии улицы (границ земельного участка, граничащего с улицей любой категории) – 5 м;</li> <li>- от красной линии проезда (границ земельного участка, граничащего с проездом) – 3 м;</li> <li>- до границ земельного участка – 3 м.</li> </ul> <p>* В условиях реконструкции и при сложившейся застройке при условии соблюдения норм инсоляции, освещенности и противопожарных требований, а также при обеспечении непротраиваемости жилых помещений (комнат и кухонь) из окна в окно, допускается сокращение минимальных отступов от границы земельного участка до индивидуального жилого дома до следующих значений:</p> <ul style="list-style-type: none"> <li>для одноэтажного жилого дома – 1 м.;</li> <li>для двухэтажного жилого дома – 1,5 м.;</li> <li>для трёхэтажного жилого дома – 2 м.</li> </ul> <p>Расстояние до расположенного на смежном земельном участке индивидуального жилого дома составляет не менее 6 м.</p> <p>2) Минимальные отступы хозяйственных построек:</p> <ul style="list-style-type: none"> <li>- от красных линий улиц и проездов (границ земельного участка, граничащего с улицей любой категории или проездом) – 5 м.</li> </ul> <p>3) Минимальный отступ зданий, сооружений от границы земельного участка со стороны общей стены между блоками (блок-секциями) – 0 м.</p> <p>4) До границы соседнего приквартирного участка расстояния по санитарно-бытовым условиям должны быть не менее**:</p>

№ п/п	Вид разрешенного использования земельного участка и объекта капитального строительства	Предельные (минимальные и (или) максимальные) размеры земельных участков	Предельные параметры разрешенного строительства, реконструкции объектов капитального строительства
			<p>- от жилого дома (с учетом требований п. 4.1.5 СП 30-102-99 «Планировка и застройка территории малоэтажного жилищного строительства») – 3 м;</p> <p>- от других построек (бани, гаражи и др.) – 1 м.</p> <p>** Допускается блокирование жилых домов, а также хозяйственных построек на смежных приусадебных земельных участках по взаимному (удостоверенному) согласию домовладельцев с учётом противопожарных требований.</p> <p>5) Расстояние от окон жилых помещений до домов и хозяйственных построек (сарая, гаража, бани), расположенных на соседних земельных участках, должно быть не менее 6 м.</p> <p>6) При отсутствии централизованной канализации расстояние от туалета необходимо принимать не менее:</p> <p>- до стен ближайшего дома – 12 м;</p> <p>- до источника водоснабжения (колодца) – 25 м.</p> <p>7) Между длинными сторонами жилых зданий следует принимать расстояния (бытовые разрывы) ***:</p> <p>- для жилых зданий высотой два-три этажа - не менее 15 м;</p> <p>- расстояния между длинными сторонами и торцами этих же зданий с окнами из жилых комнат - не менее 10 м.;</p> <p>*** В условиях реконструкции и других сложных градостроительных условиях указанные расстояния могут быть сокращены при соблюдении норм инсоляции, освещенности и противопожарных требований, а также при обеспечении непросматриваемости жилых помещений (комнат и кухонь) из окна в окно.</p> <p>8) Предельное количество надземных этажей – 3.</p> <p>9) Предельная высота зданий, строений, сооружений (от средней отметки уровня земли до наивысшей отметки конструктивного элемента здания, строения, сооружения (парапета плоской кровли, конька или фронтона скатной крыши)) – 12,0 м.</p> <p>10) Расчетный показатель отношения площади, занятой под зданиями и сооружениями, к площади территории – не более 0,6.</p> <p>11) Расчетный показатель максимально допустимого коэффициента использования территории – 0,8.</p> <p>12) Расчетный показатель обеспеченности объектов капитального строительства нормативными площадями, необходимыми для организации машино-мест (парко-мест), в отношении 1 кв. м расчетной площади здания – в границах земельного участка, подлежащего застройке домами блокированной застройки.</p>

№ п/п	Вид разрешенного использования земельного участка и объекта капитального строительства	Предельные (минимальные и (или) максимальные) размеры земельных участков	Предельные параметры разрешенного строительства, реконструкции объектов капитального строительства																																															
			<p>обеспечивается количество машино-мест из расчета обеспеченности каждого блокированного жилого дома одним машино-местом.</p> <p>13) Расчетный показатель озеленения земельного участка, подлежащего застройке, по отношению к расчетной площади здания – не устанавливается.</p> <p>14) Расчетный показатель обеспеченности детскими спортивными и игровыми площадками земельного участка, подлежащего застройке, по отношению к расчетной площади здания – не устанавливается.</p> <p>15) Расчетный показатель обеспеченности спортивными площадками (взрослые спортивные и игровые площадки) земельного участка, подлежащего застройке, по отношению к расчетной площади здания – не устанавливается.</p>																																															
4	Хранение автотранспорта	<p>Минимальный размер – в зависимости от этажности на одно машино-место:</p> <table><tr><td>Одноэтажных</td><td>30</td></tr><tr><td>Двухэтажных</td><td>20</td></tr><tr><td>Трехэтажных</td><td>14</td></tr><tr><td>Четырехэтажных</td><td>12</td></tr><tr><td>Пятиэтажных</td><td>10</td></tr><tr><td>Наземных стоянок автомобилей</td><td>25</td></tr></table> <p>Максимальный размер – 0,5 га.</p>	Одноэтажных	30	Двухэтажных	20	Трехэтажных	14	Четырехэтажных	12	Пятиэтажных	10	Наземных стоянок автомобилей	25	<p>1) Минимальные отступы зданий, строений, сооружений:</p> <ul style="list-style-type: none"><li>- от красной линии улицы (границ земельного участка, граничащего с улично-дорожной сетью) – 5 м;</li><li>- от красной линии проезда (границ земельного участка, граничащего с проездом) – 3 м.</li></ul> <p>2) разрыв от сооружений для хранения легкового автотранспорта до объектов застройки следует принимать, не менее:</p> <table><tr><td rowspan="2">Объекты, до которых исчисляется разрыв</td><td colspan="5">Расстояние, м</td></tr><tr><td colspan="5">Открытые автостоянки и паркинги вместимостью, машино-мест</td></tr><tr><td></td><td>10 и менее</td><td>11-50</td><td>51-100</td><td>101-300</td><td>свыше 300</td></tr><tr><td>Фасады жилых домов и торцы с окнами</td><td>10</td><td>15</td><td>25</td><td>35</td><td>50</td></tr><tr><td>Торцы жилых домов без окон</td><td>10</td><td>10</td><td>15</td><td>25</td><td>35</td></tr><tr><td>Территории школ, детских учреждений, ПТУ, техникумов, площадок для отдыха, игр и спорта, детских</td><td>25</td><td>50</td><td>50</td><td>50</td><td>50</td></tr></table>	Объекты, до которых исчисляется разрыв	Расстояние, м					Открытые автостоянки и паркинги вместимостью, машино-мест						10 и менее	11-50	51-100	101-300	свыше 300	Фасады жилых домов и торцы с окнами	10	15	25	35	50	Торцы жилых домов без окон	10	10	15	25	35	Территории школ, детских учреждений, ПТУ, техникумов, площадок для отдыха, игр и спорта, детских	25	50	50	50	50
Одноэтажных	30																																																	
Двухэтажных	20																																																	
Трехэтажных	14																																																	
Четырехэтажных	12																																																	
Пятиэтажных	10																																																	
Наземных стоянок автомобилей	25																																																	
Объекты, до которых исчисляется разрыв	Расстояние, м																																																	
	Открытые автостоянки и паркинги вместимостью, машино-мест																																																	
	10 и менее	11-50	51-100	101-300	свыше 300																																													
Фасады жилых домов и торцы с окнами	10	15	25	35	50																																													
Торцы жилых домов без окон	10	10	15	25	35																																													
Территории школ, детских учреждений, ПТУ, техникумов, площадок для отдыха, игр и спорта, детских	25	50	50	50	50																																													

№ п/п	Вид разрешенного использования земельного участка и объекта капитального строительства	Предельные (минимальные и (или) максимальные) размеры земельных участков	Предельные параметры разрешенного строительства, реконструкции объектов капитального строительства					
			Территории лечебных учреждений стационарного типа, открытые спортивные сооружения общего пользования, места отдыха населения (сады, скверы, парки)	25	50			
			3) Максимальный процент застройки в границах земельного участка – 80 %. 4) Иные предельные параметры не подлежат установлению и определяются в соответствии с СП 42.13330.2016. «Свод правил. Градостроительство. Планировка и застройка городских и сельских поселений. Актуализированная редакция СНиП 2.07.01-89*», региональными и местными нормативами градостроительного проектирования					
5	Размещение гаражей для собственных нужд	Минимальный размер - 25 кв. м. Максимальный размер – не подлежит установлению	1) Минимальные отступы зданий, строений, сооружений: - от красной линии улицы (границ земельного участка, граничащего с улично-дорожной сетью) – 5 м; - от красной линии проезда (границ земельного участка, граничащего с проездом) – 3 м. 2) Иные предельные параметры не подлежат установлению и определяются в соответствии с СП 42.13330.2016. «Свод правил. Градостроительство. Планировка и застройка городских и сельских поселений. Актуализированная редакция СНиП 2.07.01-89*». 3) Допускается блокирование гаража общими стенами с другими гаражами в одном ряду, имеющих общие с ними крышу, фундамент и коммуникации.					
6	Предоставление коммунальных услуг	не подлежат установлению и определяются в соответствии с нормативами градостроительного проектирования, документацией по планировке территории, действующими техническими регламентами, нормами и правилами.	1) Минимальные отступы зданий, строений, сооружений: - от красной линии улицы (границ земельного участка, граничащего с улично-дорожной сетью) – 5 м; - от красной линии проезда (границ земельного участка, граничащего с проездом) – 3 м; - до границ земельного участка – 3 м. 2) Максимальный процент застройки в границах земельного участка – 80%. 3) Иные предельные параметры не подлежат установлению. Для линейных объектов предельные параметры не подлежат установлению и определяются документацией по планировке территории с					



№ п/п	Вид разрешенного использования земельного участка и объекта капитального строительства	Предельные (минимальные и (или) максимальные) размеры земельных участков	Предельные параметры разрешенного строительства, реконструкции объектов капитального строительства
			учетом СП 42.13330.2016. «Свод правил. Градостроительство. Планировка и застройка городских и сельских поселений. Актуализированная редакция СНиП 2.07.01-89*»
7	Административные здания организаций, обеспечивающих предоставление коммунальных услуг	не подлежат установлению и определяются в соответствии с нормативами градостроительного проектирования, документацией по планировке территории, действующими техническими регламентами, нормами и правилами.	<p>1) Минимальные отступы зданий, строений, сооружений:</p> <ul style="list-style-type: none"> <li>- от красной линии улицы (границ земельного участка, граничащего с улично-дорожной сетью) – 5 м;</li> <li>- от красной линии проезда (границ земельного участка, граничащего с проездом) – 3 м;</li> <li>- до границ земельного участка – 3 м.</li> </ul> <p>2) Расчетный показатель отношения площади, занятой под зданиями и сооружениями, к площади территории – не более 0,8, в условиях реконструкции – не более 1.</p> <p>3) Расчетный показатель максимально допустимого коэффициента использования территории – 2, в условиях реконструкции – 2,4.</p> <p>4) Расчетный показатель обеспеченности объектов капитального строительства нормативными площадями, необходимыми для организации машино-мест (парко-мест), в отношении 1 кв. м расчетной площади здания – не менее 0,35 (за исключением гостиниц, комплексов апартаментов, апарт-отелей, гостиниц включающих номерной фонд по типу апартаментов, а также жилой застройки).</p> <p>5) Расчетный показатель озеленения земельного участка, подлежащего застройке, по отношению к расчетной площади здания – не менее 20%, в условиях реконструкции – не менее 15%.</p> <p>6) Расчетный показатель обеспеченности детскими спортивными и игровыми площадками земельного участка, подлежащего застройке, по отношению к расчетной площади здания – не менее 3%.</p> <p>7) Расчетный показатель обеспеченности спортивными площадками (взрослые спортивные и игровые площадки) земельного участка, подлежащего застройке, по отношению к расчетной площади здания – не менее 3%.</p> <p>8) Иные предельные параметры не подлежат установлению.</p>
8	Дома социального обслуживания	не подлежат установлению и определяются в соответствии с нормативами градостроительного проектирования, документацией по планировке территории, действующими техническими регламентами, нормами и правилами.	<p>1) Минимальные отступы зданий, строений, сооружений:</p> <ul style="list-style-type: none"> <li>- от красной линии улицы (границ земельного участка, граничащего с улично-дорожной сетью) – 5 м;</li> <li>- от красной линии проезда (границ земельного участка, граничащего с проездом) – 3 м;</li> <li>- до границ земельного участка – 3 м.</li> </ul> <p>2) Предельное количество надземных этажей – 3.</p>

№ п/п	Вид разрешенного использования земельного участка и объекта капитального строительства	Предельные (минимальные и (или) максимальные) размеры земельных участков	Предельные параметры разрешенного строительства, реконструкции объектов капитального строительства
			<p>3) Предельная высота – 15 м.</p> <p>4) Расчетный показатель отношения площади, занятой под зданиями и сооружениями, к площади территории – не более 0,7, в условиях реконструкции – не более 0,8.</p> <p>5) Расчетный показатель максимально допустимого коэффициента использования территории – 1,8, в условиях реконструкции – 2.</p> <p>6) Расчетный показатель обеспеченности объектов капитального строительства нормативными площадями, необходимыми для организации машино-мест (парко-мест), в отношении 1 кв. м расчетной площади здания:</p> <ul style="list-style-type: none"> <li>- гостиницы – не менее 20% числа номеров для гостиниц;</li> <li>- комплексы апартаментов, апарт-отели и гостиницы, включающие номерной фонд по типу апартаментов – не менее 0,35;</li> <li>- иные объекты – в соответствии с СП 42.13330.2016 «СНиП 2.07.01-89* «Градостроительство. Планировка и застройка городских и сельских поселений» (Приложение Ж).</li> </ul> <p>7) Расчетный показатель озеленения земельного участка, подлежащего застройке, по отношению к расчетной площади здания:</p> <ul style="list-style-type: none"> <li>- гостиницы – не менее 20%, в условиях реконструкции – не менее 15%;</li> <li>- комплексы апартаментов, апарт-отели и гостиницы, включающие номерной фонд по типу апартаментов – не менее 20%, в условиях реконструкции – не менее 15%;</li> <li>- иные объекты – согласно действующим сводам правил.</li> </ul> <p>8) Расчетный показатель обеспеченности детскими спортивными и игровыми площадками земельного участка, подлежащего застройке, по отношению к расчетной площади здания:</p> <ul style="list-style-type: none"> <li>- гостиницы – согласно действующим сводам правил;</li> <li>- комплексы апартаментов, апарт-отели и гостиницы, включающие номерной фонд по типу апартаментов – не менее 3%;</li> <li>- иные объекты – согласно действующим сводам правил.</li> </ul> <p>9) Расчетный показатель обеспеченности спортивными площадками (взрослые спортивные и игровые площадки) земельного участка, подлежащего застройке, по отношению к расчетной площади здания:</p> <ul style="list-style-type: none"> <li>- гостиницы – не менее 3%;</li> <li>- комплексы апартаментов, апарт-отели и гостиницы, включающие номерной фонд по типу апартаментов – не менее 3%;</li> <li>- иные объекты – не менее 3%.</li> </ul>
9	Оказание социальной	не подлежат установлению и	1) Минимальные отступы зданий,

№ п/п	Вид разрешенного использования земельного участка и объекта капитального строительства	Предельные (минимальные и (или) максимальные) размеры земельных участков	Предельные параметры разрешенного строительства, реконструкции объектов капитального строительства
	помощи населению	определяются в соответствии с нормативами градостроительного проектирования, документацией по планировке территории, действующими техническими регламентами, нормами и правилами.	<p>строений, сооружений:</p> <ul style="list-style-type: none"> <li>- от красной линии улицы (границ земельного участка, граничащего с улично-дорожной сетью) – 5 м;</li> <li>- от красной линии проезда (границ земельного участка, граничащего с проездом) – 3 м;</li> <li>- до границ земельного участка – 3 м.</li> </ul> <p>2) Предельное количество надземных этажей – 3.</p> <p>3) Предельная высота – 15 м.</p> <p>4) Расчетный показатель отношения площади, занятой под зданиями и сооружениями, к площади территории – не более 0,7, в условиях реконструкции – не более 0,8;</p> <p>5) Расчетный показатель максимально допустимого коэффициента использования территории – 1,8, в условиях реконструкции – 2;</p> <p>6) Расчетный показатель обеспеченности объектов капитального строительства нормативными площадями, необходимыми для организации машино-мест (парко-мест), в отношении 1 кв. м расчетной площади здания:</p> <ul style="list-style-type: none"> <li>- гостиницы – не менее 20% числа номеров для гостиниц;</li> <li>- комплексы апартаментов, апарт-отели и гостиницы, включающие номерной фонд по типу апартаментов – не менее 0,35;</li> <li>- иные объекты – в соответствии с СП 42.13330.2016 «СНиП 2.07.01-89* «Градостроительство. Планировка и застройка городских и сельских поселений» (Приложение Ж).</li> </ul> <p>7) Расчетный показатель озеленения земельного участка, подлежащего застройке, по отношению к расчетной площади здания:</p> <ul style="list-style-type: none"> <li>- гостиницы – не менее 20%, в условиях реконструкции – не менее 15%;</li> <li>- комплексы апартаментов, апарт-отели и гостиницы, включающие номерной фонд по типу апартаментов – не менее 20%, в условиях реконструкции – не менее 15%;</li> <li>- иные объекты – согласно действующим сводам правил.</li> </ul> <p>8) Расчетный показатель обеспеченности детскими спортивными и игровыми площадками земельного участка, подлежащего застройке, по отношению к расчетной площади здания:</p> <ul style="list-style-type: none"> <li>- гостиницы – согласно действующим сводам правил;</li> <li>- комплексы апартаментов, апарт-отели и гостиницы, включающие номерной фонд по типу апартаментов – не менее 3%;</li> <li>- иные объекты – согласно действующим сводам правил.</li> </ul> <p>9) Расчетный показатель обеспеченности спортивными площадками (взрослые</p>

№ п/п	Вид разрешенного использования земельного участка и объекта капитального строительства	Предельные (минимальные и (или) максимальные) размеры земельных участков	Предельные параметры разрешенного строительства, реконструкции объектов капитального строительства
			<p>спортивные и игровые площадки) земельного участка, подлежащего застройке, по отношению к расчетной площади здания;</p> <p>- гостиницы – не менее 3%;</p> <p>- комплексы апартаментов, апарт-отели и гостиницы, включающие номерной фонд по типу апартаментов – не менее 3%;</p> <p>- иные объекты – не менее 3%.</p>
10	Оказание услуг связи	не подлежат установлению и определяются в соответствии с нормативами градостроительного проектирования, документацией по планировке территории, действующими техническими регламентами, нормами и правилами.	<p>1) Минимальные отступы зданий, строений, сооружений:</p> <p>- от красной линии улицы (границ земельного участка, граничащего с улично-дорожной сетью) – 5 м;</p> <p>- от красной линии проезда (границ земельного участка, граничащего с проездом) – 3 м;</p> <p>- до границ земельного участка – 3 м.</p> <p>2) Предельное количество надземных этажей – 3.</p> <p>3) Предельная высота – 15 м.</p> <p>4) Расчетный показатель отношения площади, занятой под зданиями и сооружениями, к площади территории – не более 0,8, в условиях реконструкции – не более 1.</p> <p>5) Расчетный показатель максимально допустимого коэффициента использования территории – 2, в условиях реконструкции – 2,4.</p> <p>6) Расчетный показатель обеспеченности объектов капитального строительства нормативными площадями, необходимыми для организации машино-мест (парко-мест), в отношении 1 кв. м расчетной площади здания – не менее 0,35 (за исключением гостиниц, комплексов апартаментов, апарт-отелей, гостиниц включающих номерной фонд по типу апартаментов, а также жилой застройки).</p> <p>7) Расчетный показатель озеленения земельного участка, подлежащего застройке, по отношению к расчетной площади здания – не менее 20%, в условиях реконструкции – не менее 15%.</p> <p>8) Расчетный показатель обеспеченности детскими спортивными и игровыми площадками земельного участка, подлежащего застройке, по отношению к расчетной площади здания – не менее 3%.</p> <p>9) Расчетный показатель обеспеченности спортивными площадками (взрослые спортивные и игровые площадки) земельного участка, подлежащего застройке, по отношению к расчетной площади здания – не менее 3%.</p>
11	Общезития	не подлежат установлению и определяются в соответствии с нормативами градостроительного проектирования, документацией по планировке	<p>1) Минимальные отступы зданий, строений, сооружений:</p> <p>- от красной линии улицы (границ земельного участка, граничащего с улично-дорожной сетью) – 5 м;</p> <p>- от красной линии проезда (границ земельного участка, граничащего с проездом) – 3 м;</p>

№ п/п	Вид разрешенного использования земельного участка и объекта капитального строительства	Предельные (минимальные и (или) максимальные) размеры земельных участков	Предельные параметры разрешенного строительства, реконструкции объектов капитального строительства
		территории, действующими техническими регламентами, нормами и правилами.	<p>участка, граничащего с проездом) – 3 м;          - до границ земельного участка – 3 м.          2) Предельное количество надземных этажей – 3.          3) Предельная высота – 15 м.          4) Расчетный показатель отношения площади, занятой под зданиями и сооружениями, к площади территории – не более 0,8, в условиях реконструкции – не более 1.          5) Расчетный показатель максимально допустимого коэффициента использования территории – 2, в условиях реконструкции – 2,4.          6) Расчетный показатель обеспеченности объектов капитального строительства нормативными площадями, необходимыми для организации машино-мест (парко-мест), в отношении 1 кв. м расчетной площади здания – не менее 0,35 (за исключением гостиниц, комплексов апартаментов, апарт-отелей, гостиниц включающих номерной фонд по типу апартаментов, а также жилой застройки).          7) Расчетный показатель озеленения земельного участка, подлежащего застройке, по отношению к расчетной площади здания – не менее 20%, в условиях реконструкции – не менее 15%.          8) Расчетный показатель обеспеченности детскими спортивными и игровыми площадками земельного участка, подлежащего застройке, по отношению к расчетной площади здания – не менее 3%.          9) Расчетный показатель обеспеченности спортивными площадками (взрослые спортивные и игровые площадки) земельного участка, подлежащего застройке, по отношению к расчетной площади здания – не менее 3%.</p>
12	Бытовое обслуживание	не подлежат установлению и определяются в соответствии с нормативами градостроительного проектирования, документацией по планировке территории, действующими техническими регламентами, нормами и правилами	<p>1) Минимальные отступы зданий, строений, сооружений:          - от красной линии улицы (границ земельного участка, граничащего с улично-дорожной сетью) – 5 м;          - от красной линии проезда (границ земельного участка, граничащего с проездом) – 3 м;          - до границ земельного участка – 3 м.          2) Предельное количество надземных этажей – 3.          3) Предельная высота – 15 м.          4) Расчетный показатель отношения площади, занятой под зданиями и сооружениями, к площади территории – не более 0,8, в условиях реконструкции – не более 1.          5) Расчетный показатель максимально допустимого коэффициента использования территории – 2, в условиях реконструкции – 2,4.          6) Расчетный показатель обеспеченности</p>

№ п/п	Вид разрешенного использования земельного участка и объекта капитального строительства	Предельные (минимальные и (или) максимальные) размеры земельных участков	Предельные параметры разрешенного строительства, реконструкции объектов капитального строительства
			<p>объектов капитального строительства нормативными площадями, необходимыми для организации машино-мест (парко-мест), в отношении 1 кв. м расчетной площади здания – не менее 0,35 (за исключением гостиниц, комплексов апартаментов, апарт-отелей, гостиниц включающих номерной фонд по типу апартаментов, а также жилой застройки).</p> <p>7) Расчетный показатель озеленения земельного участка, подлежащего застройке, по отношению к расчетной площади здания – не менее 20%, в условиях реконструкции – не менее 15%.</p> <p>8) Расчетный показатель обеспеченности детскими спортивными и игровыми площадками земельного участка, подлежащего застройке, по отношению к расчетной площади здания – не менее 3%.</p> <p>9) Расчетный показатель обеспеченности спортивными площадками (взрослые спортивные и игровые площадки) земельного участка, подлежащего застройке, по отношению к расчетной площади здания – не менее 3%.</p>
13	Амбулаторно-поликлиническое обслуживание	не подлежат установлению и определяются в соответствии с нормативами градостроительного проектирования, документацией по планировке территории, действующими техническими регламентами, нормами и правилами	<p>1) Минимальные отступы зданий, строений, сооружений:</p> <ul style="list-style-type: none"> <li>- от красной линии улицы (границ земельного участка, граничащего с улично-дорожной сетью) – 5 м;</li> <li>- от красной линии проезда (границ земельного участка, граничащего с проездом) – 3 м;</li> <li>- до границ земельного участка – 3 м.</li> </ul> <p>2) Предельное количество надземных этажей – 3.</p> <p>3) Предельная высота – 15 м.</p> <p>4) Расчетный показатель отношения площади, занятой под зданиями и сооружениями, к площади территории – не более 0,7, в условиях реконструкции – не более 0,8.</p> <p>5) Расчетный показатель максимально допустимого коэффициента использования территории – 1,8, в условиях реконструкции – 2.</p> <p>6) Расчетный показатель обеспеченности объектов капитального строительства нормативными площадями, необходимыми для организации машино-мест (парко-мест), в отношении 1 кв. м расчетной площади здания:</p> <ul style="list-style-type: none"> <li>- гостиницы – не менее 20% числа номеров для гостиниц;</li> <li>- комплексы апартаментов, апарт-отели и гостиницы, включающие номерной фонд по типу апартаментов – не менее 0,35;</li> <li>- иные объекты – в соответствии с СП 42.13330.2016 «СНиП 2.07.01-89* «Градостроительство. Планировка и застройка городских и сельских поселений» (Приложение Ж).</li> </ul>

№ п/п	Вид разрешенного использования земельного участка и объекта капитального строительства	Предельные (минимальные и (или) максимальные) размеры земельных участков	Предельные параметры разрешенного строительства, реконструкции объектов капитального строительства
			<p>7) Расчетный показатель озеленения земельного участка, подлежащего застройке, по отношению к расчетной площади здания:</p> <ul style="list-style-type: none"> <li>- гостиницы – не менее 20%, в условиях реконструкции – не менее 15%;</li> <li>- комплексы апартаментов, апарт-отели и гостиницы, включающие номерной фонд по типу апартаментов – не менее 20%, в условиях реконструкции – не менее 15%;</li> <li>- иные объекты – согласно действующим сводам правил.</li> </ul> <p>8) Расчетный показатель обеспеченности детскими спортивными и игровыми площадками земельного участка, подлежащего застройке, по отношению к расчетной площади здания:</p> <ul style="list-style-type: none"> <li>- гостиницы – согласно действующим сводам правил;</li> <li>- комплексы апартаментов, апарт-отели и гостиницы, включающие номерной фонд по типу апартаментов – не менее 3%;</li> <li>- иные объекты – согласно действующим сводам правил.</li> </ul> <p>9) Расчетный показатель обеспеченности спортивными площадками (взрослые спортивные и игровые площадки) земельного участка, подлежащего застройке, по отношению к расчетной площади здания:</p> <ul style="list-style-type: none"> <li>- гостиницы – не менее 3%;</li> <li>- комплексы апартаментов, апарт-отели и гостиницы, включающие номерной фонд по типу апартаментов – не менее 3%;</li> <li>- иные объекты – не менее 3%.</li> </ul> <p>10) Иные предельные параметры не подлежат установлению и определяются в соответствии с СП 158.13330.2014 «Свод правил. Здания и помещения медицинских организаций. Правила проектирования».</p>
14	Дошкольное, начальное и среднее общее образование	не подлежат установлению и определяются в соответствии с нормативами градостроительного проектирования, документацией по планировке территории, действующими техническими регламентами, нормами и правилами	<p>1) Минимальные отступы зданий, строений, сооружений:</p> <ul style="list-style-type: none"> <li>- от красной линии улицы (границ земельного участка, граничащего с улично-дорожной сетью) в городе – 25 м; в сельских населенных пунктах – 10 м;</li> <li>- от красной линии проезда (границ земельного участка, граничащего с проездом) – 3 м;</li> <li>- до границ земельного участка – 3 м;</li> <li>- до соседних зданий, строений, сооружений - по нормам естественной освещенности и инсоляции, но не менее 12 м.</li> </ul> <p>2) Предельное количество надземных этажей – 3.</p> <p>3) Максимальный процент застройки в границах земельного участка – 70 %, в условиях реконструкции – 80 %.</p> <p>4) Иные предельные параметры не подлежат установлению и определяются в соответствии с СП 118.13330.2022 «Свод</p>

№ п/п	Вид разрешенного использования земельного участка и объекта капитального строительства	Предельные (минимальные и (или) максимальные) размеры земельных участков	Предельные параметры разрешенного строительства, реконструкции объектов капитального строительства
			правил. Общественные здания и сооружения СНиП 31-06-2009», СП 252.1325800.2016. «Свод правил. Здания дошкольных образовательных организаций. Правила проектирования», СП 251.1325800.2016 «Свод правил. Здания общеобразовательных организаций. Правила проектирования», СП 460.1325800.2019 «Свод правил. Здания образовательных организаций дополнительного образования детей. Правила проектирования»
15	Объекты культурно-досуговой деятельности	не подлежат установлению и определяются в соответствии с нормативами градостроительного проектирования, документацией по планировке территории, действующими техническими регламентами, нормами и правилами	<p>1) Минимальные отступы зданий, строений, сооружений:</p> <ul style="list-style-type: none"> <li>- от красной линии улицы (границ земельного участка, граничащего с улично-дорожной сетью) – 5 м;</li> <li>- от красной линии проезда (границ земельного участка, граничащего с проездом) – 3 м;</li> <li>- до границ земельного участка – 3 м.</li> </ul> <p>2) Предельное количество надземных этажей – 3.</p> <p>3) Предельная высота – 15 м.</p> <p>4) Расчетный показатель отношения площади, занятой под зданиями и сооружениями, к площади территории – не более 0,8, в условиях реконструкции – не более 1.</p> <p>5) Расчетный показатель максимально допустимого коэффициента использования территории – 2, в условиях реконструкции – 2,4.</p> <p>6) Расчетный показатель обеспеченности объектов капитального строительства нормативными площадями, необходимыми для организации машино-мест (парко-мест), в отношении 1 кв. м расчетной площади здания – не менее 0,35 (за исключением гостиниц, комплексов апартаментов, апарт-отелей, гостиниц включающих номерной фонд по типу апартаментов, а также жилой застройки).</p> <p>7) Расчетный показатель озеленения земельного участка, подлежащего застройке, по отношению к расчетной площади здания – не менее 20%, в условиях реконструкции – не менее 15%.</p> <p>8) Расчетный показатель обеспеченности детскими спортивными и игровыми площадками земельного участка, подлежащего застройке, по отношению к расчетной площади здания – не менее 3%.</p> <p>9) Расчетный показатель обеспеченности спортивными площадками (взрослые спортивные и игровые площадки) земельного участка, подлежащего застройке, по отношению к расчетной площади здания – не менее 3%.</p>



№ п/п	Вид разрешенного использования земельного участка и объекта капитального строительства	Предельные (минимальные и (или) максимальные) размеры земельных участков	Предельные параметры разрешенного строительства, реконструкции объектов капитального строительства
16	Осуществление религиозных обрядов	не подлежат установлению и определяются в соответствии с нормативами градостроительного проектирования, документацией по планировке территории, действующими техническими регламентами, нормами и правилами	<p>1) Минимальные отступы зданий, строений, сооружений:</p> <ul style="list-style-type: none"> <li>- от красной линии улицы (границ земельного участка, граничащего с улично-дорожной сетью) – 5 м;</li> <li>- от красной линии проезда (границ земельного участка, граничащего с проездом) – 3 м;</li> <li>- до границ земельного участка – 3 м.</li> </ul> <p>2) Расчетный показатель отношения площади, занятой под зданиями и сооружениями, к площади территории – не более 0,7, в условиях реконструкции – не более 0,8;</p> <p>3) Расчетный показатель максимально допустимого коэффициента использования территории – 1,8, в условиях реконструкции – 2.</p> <p>4) Расчетный показатель обеспеченности объектов капитального строительства нормативными площадями, необходимыми для организации машино-мест (парко-мест), в отношении 1 кв. м расчетной площади здания:</p> <ul style="list-style-type: none"> <li>- гостиницы – не менее 20% числа номеров для гостиниц;</li> <li>- комплексы апартаментов, апарт-отели и гостиницы, включающие номерной фонд по типу апартаментов – не менее 0,35;</li> <li>- иные объекты – в соответствии с СП 42.13330.2016 «СНиП 2.07.01-89* «Градостроительство. Планировка и застройка городских и сельских поселений» (Приложение Ж).</li> </ul> <p>5) Расчетный показатель озеленения земельного участка, подлежащего застройке, по отношению к расчетной площади здания:</p> <ul style="list-style-type: none"> <li>- гостиницы – не менее 20%, в условиях реконструкции – не менее 15%;</li> <li>- комплексы апартаментов, апарт-отели и гостиницы, включающие номерной фонд по типу апартаментов – не менее 20%, в условиях реконструкции – не менее 15%;</li> <li>- иные объекты – согласно действующим сводам правил.</li> </ul> <p>6) Расчетный показатель обеспеченности детскими спортивными и игровыми площадками земельного участка, подлежащего застройке, по отношению к расчетной площади здания:</p> <ul style="list-style-type: none"> <li>- гостиницы – согласно действующим сводам правил;</li> <li>- комплексы апартаментов, апарт-отели и гостиницы, включающие номерной фонд по типу апартаментов – не менее 3%;</li> <li>- иные объекты – согласно действующим сводам правил.</li> </ul> <p>7) Расчетный показатель обеспеченности спортивными площадками (взрослые спортивные и игровые площадки) земельного участка, подлежащего застройке, по отношению</p>

№ п/п	Вид разрешенного использования земельного участка и объекта капитального строительства	Предельные (минимальные и (или) максимальные) размеры земельных участков	Предельные параметры разрешенного строительства, реконструкции объектов капитального строительства
			<p>к расчетной площади здания:</p> <ul style="list-style-type: none"> <li>- гостиницы – не менее 3%;</li> <li>- комплексы апартаментов, апарт-отели и гостиницы, включающие номерной фонд по типу апартаментов – не менее 3%;</li> <li>- иные объекты – не менее 3%.</li> </ul> <p>8) Иные предельные параметры не подлежат установлению и определяются в соответствии с СП 391.1325800.2017. «Свод правил. Храмы православные. Правила проектирования»</p>
17	Религиозное управление и образование	не подлежат установлению и определяются в соответствии с нормативами градостроительного проектирования, документацией по планировке территории, действующими техническими регламентами, нормами и правилами	<p>1) Минимальные отступы зданий, строений, сооружений:</p> <ul style="list-style-type: none"> <li>- от красной линии улицы (границ земельного участка, граничащего с улично-дорожной сетью) – 5 м;</li> <li>- от красной линии проезда (границ земельного участка, граничащего с проездом) – 3 м;</li> <li>- до границ земельного участка – 3 м.</li> </ul> <p>2) Расчетный показатель отношения площади, занятой под зданиями и сооружениями, к площади территории – не более 0,7, в условиях реконструкции – не более 0,8.</p> <p>3) Расчетный показатель максимально допустимого коэффициента использования территории – 1,8, в условиях реконструкции – 2.</p> <p>4) Расчетный показатель обеспеченности объектов капитального строительства нормативными площадями, необходимыми для организации машино-мест (парко-мест), в отношении 1 кв. м расчетной площади здания:</p> <ul style="list-style-type: none"> <li>- гостиницы – не менее 20% числа номеров для гостиниц;</li> <li>- комплексы апартаментов, апарт-отели и гостиницы, включающие номерной фонд по типу апартаментов – не менее 0,35;</li> <li>- иные объекты – в соответствии с СП 42.13330.2016 «СНиП 2.07.01-89* «Градостроительство. Планировка и застройка городских и сельских поселений» (Приложение Ж).</li> </ul> <p>5) Расчетный показатель озеленения земельного участка, подлежащего застройке, по отношению к расчетной площади здания:</p> <ul style="list-style-type: none"> <li>- гостиницы – не менее 20%, в условиях реконструкции – не менее 15%;</li> <li>- комплексы апартаментов, апарт-отели и гостиницы, включающие номерной фонд по типу апартаментов – не менее 20%, в условиях реконструкции – не менее 15%;</li> <li>- иные объекты – согласно действующим сводам правил.</li> </ul> <p>6) Расчетный показатель обеспеченности</p>

№ п/п	Вид разрешенного использования земельного участка и объекта капитального строительства	Предельные (минимальные и (или) максимальные) размеры земельных участков	Предельные параметры разрешенного строительства, реконструкции объектов капитального строительства
			<p>детскими спортивными и игровыми площадками земельного участка, подлежащего застройке, по отношению к расчетной площади здания:</p> <ul style="list-style-type: none"> <li>- гостиницы — согласно действующим сводам правил;</li> <li>- комплексы апартаментов, апарт-отели и гостиницы, включающие номерной фонд по типу апартаментов — не менее 3%;</li> <li>- иные объекты — согласно действующим сводам правил.</li> </ul> <p>7) Расчетный показатель обеспеченности спортивными площадками (взрослые спортивные и игровые площадки) земельного участка, подлежащего застройке, по отношению к расчетной площади здания:</p> <ul style="list-style-type: none"> <li>- гостиницы — не менее 3%;</li> <li>- комплексы апартаментов, апарт-отели и гостиницы, включающие номерной фонд по типу апартаментов — не менее 3%;</li> <li>- иные объекты — не менее 3%.</li> </ul> <p>8) Иные предельные параметры не подлежат установлению и определяются в соответствии с СП 391.1325800.2017. «Свод правил. Храмы православные. Правила проектирования»</p>
18	Государственное управление	не подлежат установлению и определяются в соответствии с нормативами градостроительного проектирования, документацией по планировке территории, действующими техническими регламентами, нормами и правилами	<p>1) Минимальные отступы зданий, строений, сооружений:</p> <ul style="list-style-type: none"> <li>- от красной линии улицы (границ земельного участка, граничащего с улично-дорожной сетью) — 5 м;</li> <li>- от красной линии проезда (границ земельного участка, граничащего с проездом) — 3 м;</li> <li>- до границ земельного участка — 3 м.</li> </ul> <p>2) Предельное количество надземных этажей — 3.</p> <p>3) Предельная высота — 15 м.</p> <p>4) Расчетный показатель отношения площади, занятой под зданиями и сооружениями, к площади территории — не более 0,7, в условиях реконструкции — не более 0,8.</p> <p>5) Расчетный показатель максимально допустимого коэффициента использования территории — 1,8, в условиях реконструкции — 2.</p> <p>6) Расчетный показатель обеспеченности объектов капитального строительства нормативными площадями, необходимыми для организации машино-мест (парко-мест), в отношении 1 кв. м расчетной площади здания:</p> <ul style="list-style-type: none"> <li>- гостиницы — не менее 20% числа номеров для гостиниц;</li> <li>- комплексы апартаментов, апарт-отели и гостиницы, включающие номерной фонд по типу апартаментов — не менее 0,35;</li> <li>- иные объекты — в соответствии с СП 42.13330.2016 «СНиП 2.07.01-89* «Градостроительство. Планировка и застройка</li> </ul>

№ п/п	Вид разрешенного использования земельного участка и объекта капитального строительства	Предельные (минимальные и (или) максимальные) размеры земельных участков	Предельные параметры разрешенного строительства, реконструкции объектов капитального строительства
			<p>городских и сельских поселений» (Приложение Ж).</p> <p>7) Расчетный показатель озеленения земельного участка, подлежащего застройке, по отношению к расчетной площади здания:</p> <ul style="list-style-type: none"> <li>- гостиницы – не менее 20%, в условиях реконструкции – не менее 15%;</li> <li>- комплексы апартаментов, апарт-отели и гостиницы, включающие номерной фонд по типу апартаментов – не менее 20%, в условиях реконструкции – не менее 15%;</li> <li>- иные объекты – согласно действующим сводам правил.</li> </ul> <p>8) Расчетный показатель обеспеченности детскими спортивными и игровыми площадками земельного участка, подлежащего застройке, по отношению к расчетной площади здания:</p> <ul style="list-style-type: none"> <li>- гостиницы – согласно действующим сводам правил;</li> <li>- комплексы апартаментов, апарт-отели и гостиницы, включающие номерной фонд по типу апартаментов – не менее 3%;</li> <li>- иные объекты – согласно действующим сводам правил.</li> </ul> <p>9) Расчетный показатель обеспеченности спортивными площадками (взрослые спортивные и игровые площадки) земельного участка, подлежащего застройке, по отношению к расчетной площади здания:</p> <ul style="list-style-type: none"> <li>- гостиницы – не менее 3%;</li> <li>- комплексы апартаментов, апарт-отели и гостиницы, включающие номерной фонд по типу апартаментов – не менее 3%;</li> <li>- иные объекты – не менее 3%.</li> </ul>
19	Амбулаторное ветеринарное обслуживание	не подлежат установлению и определяются в соответствии с нормативами градостроительного проектирования, документацией по планировке территории, действующими техническими регламентами, нормами и правилами	<p>1) Минимальные отступы зданий, строений, сооружений:</p> <ul style="list-style-type: none"> <li>- от красной линии улицы (границ земельного участка, граничащего с улично-дорожной сетью) – 5 м;</li> <li>- от красной линии проезда (границ земельного участка, граничащего с проездом) – 3 м;</li> <li>- до границ земельного участка – 3 м.</li> </ul> <p>2) Предельное количество надземных этажей – 3.</p> <p>3) Предельная высота – 15 м.</p> <p>4) Расчетный показатель отношения площади, занятой под зданиями и сооружениями, к площади территории – не более 0,7, в условиях реконструкции – не более 0,8.</p> <p>5) Расчетный показатель максимально допустимого коэффициента использования территории – 1,8, в условиях реконструкции – 2.</p> <p>6) Расчетный показатель обеспеченности объектов капитального строительства нормативными площадями, необходимыми для организации машино-мест (парко-мест), в</p>

№ п/п	Вид разрешенного использования земельного участка и объекта капитального строительства	Предельные (минимальные и (или) максимальные) размеры земельных участков	Предельные параметры разрешенного строительства, реконструкции объектов капитального строительства
			<p>отношении 1 кв. м расчетной площади здания:</p> <ul style="list-style-type: none"> <li>- гостиницы – не менее 20% числа номеров для гостиниц;</li> <li>- комплексы апартаментов, апарт-отели и гостиницы, включающие номерной фонд по типу апартаментов – не менее 0,35;</li> <li>- иные объекты – в соответствии с СП 42.13330.2016 «СНиП 2.07.01-89* «Градостроительство. Планировка и застройка городских и сельских поселений» (Приложение Ж).</li> </ul> <p>7) Расчетный показатель озеленения земельного участка, подлежащего застройке, по отношению к расчетной площади здания:</p> <ul style="list-style-type: none"> <li>- гостиницы – не менее 20%, в условиях реконструкции – не менее 15%;</li> <li>- комплексы апартаментов, апарт-отели и гостиницы, включающие номерной фонд по типу апартаментов – не менее 20%, в условиях реконструкции – не менее 15%;</li> <li>- иные объекты – согласно действующим сводам правил.</li> </ul> <p>8) Расчетный показатель обеспеченности детскими спортивными и игровыми площадками земельного участка, подлежащего застройке, по отношению к расчетной площади здания:</p> <ul style="list-style-type: none"> <li>- гостиницы – согласно действующим сводам правил;</li> <li>- комплексы апартаментов, апарт-отели и гостиницы, включающие номерной фонд по типу апартаментов – не менее 3%;</li> <li>- иные объекты – согласно действующим сводам правил.</li> </ul> <p>9) Расчетный показатель обеспеченности спортивными площадками (взрослые спортивные и игровые площадки) земельного участка, подлежащего застройке, по отношению к расчетной площади здания:</p> <ul style="list-style-type: none"> <li>- гостиницы – не менее 3%;</li> <li>- комплексы апартаментов, апарт-отели и гостиницы, включающие номерной фонд по типу апартаментов – не менее 3%;</li> <li>- иные объекты – не менее 3%.</li> </ul>
20	Деловое управление	не подлежат установлению и определяются в соответствии с нормативами градостроительного проектирования, документацией по планировке территории, действующими техническими регламентами, нормами и правилами	<p>1) Минимальные отступы зданий, строений, сооружений:</p> <ul style="list-style-type: none"> <li>- от красной линии улицы (границ земельного участка, граничащего с улично-дорожной сетью) – 5 м;</li> <li>- от красной линии проезда (границ земельного участка, граничащего с проездом) – 3 м;</li> <li>- до границ земельного участка – 3 м.</li> </ul> <p>2) Предельное количество надземных этажей – 3.</p> <p>3) Предельная высота – 15 м.</p> <p>4) Расчетный показатель отношения площади, занятой под зданиями и сооружениями, к площади территории – не</p>

№ п/п	Вид разрешенного использования земельного участка и объекта капитального строительства	Предельные (минимальные и (или) максимальные) размеры земельных участков	Предельные параметры разрешенного строительства, реконструкции объектов капитального строительства
			<p>более 0,8, в условиях реконструкции – не более 1.</p> <p>5) Расчетный показатель максимально допустимого коэффициента использования территории – 2, в условиях реконструкции – 2,4.</p> <p>6) Расчетный показатель обеспеченности объектов капитального строительства нормативными площадями, необходимыми для организации машино-мест (парко-мест), в отношении 1 кв. м расчетной площади здания – не менее 0,35 (за исключением гостиниц, комплексов апартаментов, апарт-отелей, гостиниц включающих номерной фонд по типу апартаментов, а также жилой застройки).</p> <p>7) Расчетный показатель озеленения земельного участка, подлежащего застройке, по отношению к расчетной площади здания – не менее 20%, в условиях реконструкции – не менее 15%.</p> <p>8) Расчетный показатель обеспеченности детскими спортивными и игровыми площадками земельного участка, подлежащего застройке, по отношению к расчетной площади здания – не менее 3%.</p> <p>9) Расчетный показатель обеспеченности спортивными площадками (взрослые спортивные и игровые площадки) земельного участка, подлежащего застройке, по отношению к расчетной площади здания – не менее 3%.</p>
21	Магазины	не подлежат установлению и определяются в соответствии с нормативами градостроительного проектирования, документацией по планировке территории, действующими техническими регламентами, нормами и правилами	<p>1) Минимальные отступы зданий, строений, сооружений:</p> <ul style="list-style-type: none"> <li>- от красной линии улицы (границ земельного участка, граничащего с улично-дорожной сетью) – 5 м;</li> <li>- от красной линии проезда (границ земельного участка, граничащего с проездом) – 3 м;</li> <li>- до границ земельного участка – 3 м.</li> </ul> <p>2) Предельное количество надземных этажей – 3.</p> <p>3) Предельная высота – 15 м.</p> <p>4) Расчетный показатель отношения площади, занятой под зданиями и сооружениями, к площади территории – не более 0,8, в условиях реконструкции – не более 1.</p> <p>5) Расчетный показатель максимально допустимого коэффициента использования территории – 2, в условиях реконструкции – 2,4.</p> <p>6) Расчетный показатель обеспеченности объектов капитального строительства нормативными площадями, необходимыми для организации машино-мест (парко-мест), в отношении 1 кв. м расчетной площади здания – не менее 0,35 (за исключением гостиниц, комплексов апартаментов, апарт-отелей, гостиниц включающих номерной фонд по типу апартаментов, а также жилой застройки).</p>

№ п/п	Вид разрешенного использования земельного участка и объекта капитального строительства	Предельные (минимальные и (или) максимальные) размеры земельных участков	Предельные параметры разрешенного строительства, реконструкции объектов капитального строительства
			<p>7) Расчетный показатель озеленения земельного участка, подлежащего застройке, по отношению к расчетной площади здания – не менее 20%, в условиях реконструкции – не менее 15%.</p> <p>8) Расчетный показатель обеспеченности детскими спортивными и игровыми площадками земельного участка, подлежащего застройке, по отношению к расчетной площади здания – не менее 3%.</p> <p>9) Расчетный показатель обеспеченности спортивными площадками (взрослые спортивные и игровые площадки) земельного участка, подлежащего застройке, по отношению к расчетной площади здания – не менее 3%.</p>
22	Банковская и страховая деятельность	не подлежат установлению и определяются в соответствии с нормативами градостроительного проектирования, документацией по планировке территории, действующими техническими регламентами, нормами и правилами	<p>1) Минимальные отступы зданий, строений, сооружений:</p> <ul style="list-style-type: none"> <li>- от красной линии улицы (границ земельного участка, граничащего с улично-дорожной сетью) – 5 м;</li> <li>- от красной линии проезда (границ земельного участка, граничащего с проездом) – 3 м;</li> <li>- до границ земельного участка – 3 м.</li> </ul> <p>2) Расчетный показатель отношения площади, занятой под зданиями и сооружениями, к площади территории – не более 0,8, в условиях реконструкции – не более 1.</p> <p>3) Расчетный показатель максимально допустимого коэффициента использования территории – 2, в условиях реконструкции – 2,4.</p> <p>4) Расчетный показатель обеспеченности объектов капитального строительства нормативными площадями, необходимыми для организации машино-мест (парко-мест), в отношении 1 кв. м расчетной площади здания – не менее 0,35 (за исключением гостиниц, комплексов апартаментов, апарт-отелей, гостиниц включающих номерной фонд по типу апартаментов, а также жилой застройки).</p> <p>5) Расчетный показатель озеленения земельного участка, подлежащего застройке, по отношению к расчетной площади здания – не менее 20%, в условиях реконструкции – не менее 15%.</p> <p>6) Расчетный показатель обеспеченности детскими спортивными и игровыми площадками земельного участка, подлежащего застройке, по отношению к расчетной площади здания – не менее 3%.</p> <p>7) Расчетный показатель обеспеченности спортивными площадками (взрослые спортивные и игровые площадки) земельного участка, подлежащего застройке, по отношению к расчетной площади здания – не менее 3%.</p> <p>8) Иные предельные параметры не подлежат установлению и определяются в</p>

№ п/п	Вид разрешенного использования земельного участка и объекта капитального строительства	Предельные (минимальные и (или) максимальные) размеры земельных участков	Предельные параметры разрешенного строительства, реконструкции объектов капитального строительства
			соответствии с СП 42.13330.2016. «Свод правил. Градостроительство. Планировка и застройка городских и сельских поселений. Актуализированная редакция СНиП 2.07.01-89*», СП 118.13330.2022 «Общественные здания и сооружения. СНиП 31-06-2009».
23	Общественное питание	не подлежат установлению и определяются в соответствии с нормативами градостроительного проектирования, документацией по планировке территории, действующими техническими регламентами, нормами и правилами	<p>1) Минимальные отступы зданий, строений, сооружений:</p> <ul style="list-style-type: none"> <li>- от красной линии улицы (границ земельного участка, граничащего с улично-дорожной сетью) – 5 м;</li> <li>- от красной линии проезда (границ земельного участка, граничащего с проездом) – 3 м;</li> <li>- до границ земельного участка – 3 м.</li> </ul> <p>2) Предельное количество надземных этажей – 3.</p> <p>3) Предельная высота – 15 м.</p> <p>4) Расчетный показатель отношения площади, занятой под зданиями и сооружениями, к площади территории – не более 0,8, в условиях реконструкции – не более 1.</p> <p>5) Расчетный показатель максимально допустимого коэффициента использования территории – 2, в условиях реконструкции – 2,4.</p> <p>6) Расчетный показатель обеспеченности объектов капитального строительства нормативными площадями, необходимыми для организации машино-мест (парко-мест), в отношении 1 кв. м расчетной площади здания – не менее 0,35 (за исключением гостиниц, комплексов апартаментов, апарт-отелей, гостиниц включающих номерной фонд по типу апартаментов, а также жилой застройки).</p> <p>7) Расчетный показатель озеленения земельного участка, подлежащего застройке, по отношению к расчетной площади здания – не менее 20%, в условиях реконструкции – не менее 15%.</p> <p>8) Расчетный показатель обеспеченности детскими спортивными и игровыми площадками земельного участка, подлежащего застройке, по отношению к расчетной площади здания – не менее 3%.</p> <p>9) Расчетный показатель обеспеченности спортивными площадками (взрослые спортивные и игровые площадки) земельного участка, подлежащего застройке, по отношению к расчетной площади здания – не менее 3%.</p>
24	Гостиничное обслуживание	не подлежат установлению и определяются в соответствии с нормативами градостроительного проектирования, документацией по планировке территории, действующими техническими регламентами,	<p>1) Минимальные отступы зданий, строений, сооружений:</p> <ul style="list-style-type: none"> <li>- от красной линии улицы (границ земельного участка, граничащего с улично-дорожной сетью) – 5 м;</li> <li>- от красной линии проезда (границ земельного участка, граничащего с проездом) – 3 м;</li> <li>- до границ земельного участка – 3 м.</li> </ul>



№ п/п	Вид разрешенного использования земельного участка и объекта капитального строительства	Предельные (минимальные и (или) максимальные) размеры земельных участков	Предельные параметры разрешенного строительства, реконструкции объектов капитального строительства
		нормами и правилами	<p>2) Предельное количество надземных этажей – 3.</p> <p>3) Предельная высота – 15 м.</p> <p>4) Расчетный показатель отношения площади, занятой под зданиями и сооружениями, к площади территории – не более 0,8, в условиях реконструкции – не более 0,8.</p> <p>5) Расчетный показатель максимально допустимого коэффициента использования территории – 1,8, в условиях реконструкции – 2.</p> <p>6) Расчетный показатель обеспеченности объектов капитального строительства нормативными площадями, необходимыми для организации машино-мест (парко-мест), в отношении 1 кв. м расчетной площади здания – не менее 0,35.</p> <p>7) Расчетный показатель озеленения земельного участка, подлежащего застройке, по отношению к расчетной площади здания – не менее 20%, в условиях реконструкции – не менее 15%.</p> <p>8) Расчетный показатель обеспеченности детскими спортивными и игровыми площадками земельного участка, подлежащего застройке, по отношению к расчетной площади здания:</p> <ul style="list-style-type: none"> <li>- при наличии комплексов апартаментов, апарт-отелей и гостиниц, включающих номерной фонд по типу апартаментов – не менее 3%.</li> <li>- в иных случаях – согласно действующим сводам правил.</li> </ul> <p>9) Расчетный показатель обеспеченности спортивными площадками (взрослые спортивные и игровые площадки) земельного участка, подлежащего застройке, по отношению к расчетной площади здания:</p> <ul style="list-style-type: none"> <li>- при наличии комплексов апартаментов, апарт-отелей и гостиниц, включающих номерной фонд по типу апартаментов – не менее 3%.</li> <li>- в иных случаях – согласно действующим сводам правил.</li> </ul> <p>10) Иные предельные параметры не подлежат установлению и определяются в соответствии с СП 257.1325800.2016 «Свод правил. Здания гостиниц. Правила проектирования».</p> <p>11) Не допускается размещение новых объектов капитального строительства, а также их реконструкция, с изменением этажности, высотности и площади застройки, представляющих собой многоквартирные жилые дома, комплексы апартаментов, апарт-отели и гостиницы, включающие в себя номерной фонд по типу апартаментов, за исключением случаев размещения таких объектов в рамках реализации положений Федерального закона от 29.11.2014 № 377-ФЗ «О развитии Республики Крым и</p>

№ п/п	Вид разрешенного использования земельного участка и объекта капитального строительства	Предельные (минимальные и (или) максимальные) размеры земельных участков	Предельные параметры разрешенного строительства, реконструкции объектов капитального строительства																																															
			города федерального значения Севастополя и свободной экономической зоне на территориях Республики Крым и города федерального значения Севастополя», постановления Совета министров Республики Крым от 07.10.2014 № 368 «О некоторых вопросах реализации инвестиционных проектов на территории Республики Крым» или в случае размещения таких объектов при реализации решения о комплексном развитии территории или осуществления комплексного развития территории по инициативе правообладателей земельных участков и (или) расположенных на них объектов недвижимости. Указанные в п. 11 требования не применяются, в случае если в отношении объекта капитального строительства выдано разрешение на строительство или обеспечивается реконструкция объектов незавершенного строительства.																																															
25	Служебные гаражи	<div>Минимальный размер – в зависимости от этажности на одно машино-место:</div> <table><tr><td>Одноэтажных</td><td>30</td></tr><tr><td>Двухэтажных</td><td>20</td></tr><tr><td>Трехэтажных</td><td>14</td></tr><tr><td>Четырехэтажных</td><td>12</td></tr><tr><td>Пятиэтажных</td><td>10</td></tr><tr><td>Наземных стоянок автомобилей</td><td>25</td></tr></table> <div>Максимальный размер – 0,5 га.</div>	Одноэтажных	30	Двухэтажных	20	Трехэтажных	14	Четырехэтажных	12	Пятиэтажных	10	Наземных стоянок автомобилей	25	<div>1) Минимальные отступы зданий, строений, сооружений:</div> <div>- от красной линии улицы (границ земельного участка, граничащего с улично-дорожной сетью) – 5 м;</div> <div>- от красной линии проезда (границ земельного участка, граничащего с проездом) – 3 м.</div> <div>2) разрыв от сооружений для хранения легкового автотранспорта до объектов застройки следует принимать, не менее:</div> <table><tr><td rowspan="2">Объекты, до которых исчисляется разрыв</td><td colspan="5">Расстояние, м</td></tr><tr><td colspan="5">Открытые автостоянки и паркинги вместимостью, машино-мест</td></tr><tr><td></td><td>10 и менее</td><td>11-50</td><td>51-100</td><td>101-300</td><td>свыше 300</td></tr><tr><td>Фасады жилых домов и торцы с окнами</td><td>10</td><td>15</td><td>25</td><td>35</td><td>50</td></tr><tr><td>Торцы жилых домов без окон</td><td>10</td><td>10</td><td>15</td><td>25</td><td>35</td></tr><tr><td>Территории школ, детских учреждений, ПТУ, техникумов, площадок для отдыха, игр и спорта, детских</td><td>25</td><td>50</td><td>50</td><td>50</td><td>50</td></tr></table>	Объекты, до которых исчисляется разрыв	Расстояние, м					Открытые автостоянки и паркинги вместимостью, машино-мест						10 и менее	11-50	51-100	101-300	свыше 300	Фасады жилых домов и торцы с окнами	10	15	25	35	50	Торцы жилых домов без окон	10	10	15	25	35	Территории школ, детских учреждений, ПТУ, техникумов, площадок для отдыха, игр и спорта, детских	25	50	50	50	50
Одноэтажных	30																																																	
Двухэтажных	20																																																	
Трехэтажных	14																																																	
Четырехэтажных	12																																																	
Пятиэтажных	10																																																	
Наземных стоянок автомобилей	25																																																	
Объекты, до которых исчисляется разрыв	Расстояние, м																																																	
	Открытые автостоянки и паркинги вместимостью, машино-мест																																																	
	10 и менее	11-50	51-100	101-300	свыше 300																																													
Фасады жилых домов и торцы с окнами	10	15	25	35	50																																													
Торцы жилых домов без окон	10	10	15	25	35																																													
Территории школ, детских учреждений, ПТУ, техникумов, площадок для отдыха, игр и спорта, детских	25	50	50	50	50																																													

№ п/п	Вид разрешенного использования земельного участка и объекта капитального строительства	Предельные (минимальные и (или) максимальные) размеры земельных участков	Предельные параметры разрешенного строительства, реконструкции объектов капитального строительства																																								
			Территории лечебных учреждений стационарного типа, открытые спортивные сооружения общего пользования, места отдыха населения (сады, скверы, парки)	25	50	по расчету	по расчету	по расчету																																			
			3) Максимальный процент застройки в границах земельного участка – 80 %. 4) Иные предельные параметры не подлежат установлению и определяются в соответствии с СП 42.13330.2016. «Свод правил. Градостроительство. Планировка и застройка городских и сельских поселений. Актуализированная редакция СНиП 2.07.01-89*», региональными и местными нормативами градостроительного проектирования																																								
26	Стоянка транспортных средств	не подлежат установлению и определяются в соответствии с нормативами градостроительного проектирования, документацией по планировке территории, действующими техническими регламентами, нормами и правилами	1) Минимальные отступы зданий, строений, сооружений: - от красной линии улицы (границ земельного участка, граничащего с улично-дорожной сетью) – 5 м; - от красной линии проезда (границ земельного участка, граничащего с проездом) – 3 м. 2) разрыв от сооружений для хранения легкового автотранспорта до объектов застройки следует принимать, не менее: <table><tr><td rowspan="2">Объекты, до которых исчисляется разрыв</td><td colspan="5">Расстояние, м</td></tr><tr><td colspan="5">Открытые автостоянки и паркинги вместимостью, машино-мест</td></tr><tr><td></td><td>10 и менее</td><td>11-50</td><td>51-100</td><td>101-300</td><td>свыше 300</td></tr><tr><td>Фасады жилых домов и торцы с окнами</td><td>10</td><td>15</td><td>25</td><td>35</td><td>50</td></tr><tr><td>Торцы жилых домов без окон</td><td>10</td><td>10</td><td>15</td><td>25</td><td>35</td></tr><tr><td>Территории школ, детских учреждений, ПТУ, техникумов, площадок для отдыха, игр и спорта, детских</td><td>25</td><td>50</td><td>50</td><td>50</td><td>50</td></tr></table>						Объекты, до которых исчисляется разрыв	Расстояние, м					Открытые автостоянки и паркинги вместимостью, машино-мест						10 и менее	11-50	51-100	101-300	свыше 300	Фасады жилых домов и торцы с окнами	10	15	25	35	50	Торцы жилых домов без окон	10	10	15	25	35	Территории школ, детских учреждений, ПТУ, техникумов, площадок для отдыха, игр и спорта, детских	25	50	50	50	50
Объекты, до которых исчисляется разрыв	Расстояние, м																																										
	Открытые автостоянки и паркинги вместимостью, машино-мест																																										
	10 и менее	11-50	51-100	101-300	свыше 300																																						
Фасады жилых домов и торцы с окнами	10	15	25	35	50																																						
Торцы жилых домов без окон	10	10	15	25	35																																						
Территории школ, детских учреждений, ПТУ, техникумов, площадок для отдыха, игр и спорта, детских	25	50	50	50	50																																						

№ п/п	Вид разрешенного использования земельного участка и объекта капитального строительства	Предельные (минимальные и (или) максимальные) размеры земельных участков	Предельные параметры разрешенного строительства, реконструкции объектов капитального строительства					
			Территории лечебных учреждений стационарного типа, открытые спортивные сооружения общего пользования, места отдыха населения (сады, скверы, парки)	25	50	по расчету	по расчету	по расчету
			3) Максимальный процент застройки в границах земельного участка – 80 %. 4) Иные предельные параметры не подлежат установлению и определяются в соответствии с СП 42.13330.2016. «Свод правил. Градостроительство. Планировка и застройка городских и сельских поселений. Актуализированная редакция СНиП 2.07.01-89*», региональными и местными нормативами градостроительного проектирования					
27	Обеспечение занятий спортом в помещениях	не подлежат установлению и определяются в соответствии с нормативами градостроительного проектирования, документацией по планировке территории, действующими техническими регламентами, нормами и правилами	1) Минимальные отступы зданий, строений, сооружений: - от красной линии улицы (границ земельного участка, граничащего с улично-дорожной сетью) – 5 м; - от красной линии проезда (границ земельного участка, граничащего с проездом) – 3 м; - до границ земельного участка – 3 м. 2) Расчетный показатель отношения площади, занятой под зданиями и сооружениями, к площади территории – не более 0,8, в условиях реконструкции – не более 1. 3) Расчетный показатель максимально допустимого коэффициента использования территории – 2, в условиях реконструкции – 2,4. 4) Расчетный показатель обеспеченности объектов капитального строительства нормативными площадями, необходимыми для организации машино-мест (парко-мест), в отношении 1 кв. м расчетной площади здания – не менее 0,35 (за исключением гостиниц, комплексов апартаментов, апарт-отелей, гостиниц включающих номерной фонд по типу апартаментов, а также жилой застройки). 5) Расчетный показатель озеленения земельного участка, подлежащего застройке, по отношению к расчетной площади здания – не менее 20%, в условиях реконструкции – не менее 15%. 6) Расчетный показатель обеспеченности детскими спортивными и игровыми площадками земельного участка, подлежащего застройке, по					

№ п/п	Вид разрешенного использования земельного участка и объекта капитального строительства	Предельные (минимальные и (или) максимальные) размеры земельных участков	Предельные параметры разрешенного строительства, реконструкции объектов капитального строительства
			<p>отношению к расчетной площади здания – не менее 3%.</p> <p>7) Расчетный показатель обеспеченности спортивными площадками (взрослые спортивные и игровые площадки) земельного участка, подлежащего застройке, по отношению к расчетной площади здания – не менее 3%.</p> <p>8) Иные предельные параметры не подлежат установлению и определяются в соответствии с СП 332.1325800.2017. «Свод правил. Спортивные сооружения. Правила проектирования», СП 42.13330.2016. «Свод правил. Градостроительство. Планировка и застройка городских и сельских поселений. Актуализированная редакция СНиП 2.07.01-89*», СП 118.13330.2022 «Общественные здания и сооружения. СНиП 31-06-2009»</p>
28	Площадки для занятий спортом	не подлежат установлению и определяются в соответствии с нормативами градостроительного проектирования, документацией по планировке территории, действующими техническими регламентами, нормами и правилами	<p>1) Минимальные отступы зданий, строений, сооружений:</p> <ul style="list-style-type: none"> <li>- от красной линии улицы (границ земельного участка, граничащего с улично-дорожной сетью) – 5 м;</li> <li>- от красной линии проезда (границ земельного участка, граничащего с проездом) – 3 м;</li> <li>- до границ земельного участка – 3 м.</li> </ul> <p>2) Максимальный процент застройки в границах земельного участка – 70 %, в условиях реконструкции – 80 %.</p> <p>3) Иные предельные параметры не подлежат установлению и определяются в соответствии с СП 332.1325800.2017. «Свод правил. Спортивные сооружения. Правила проектирования», СП 42.13330.2016. «Свод правил. Градостроительство. Планировка и застройка городских и сельских поселений. Актуализированная редакция СНиП 2.07.01-89*».</p>
29	Обслуживание перевозок пассажиров	не подлежат установлению и определяются в соответствии с нормативами градостроительного проектирования, документацией по планировке территории, действующими техническими регламентами, нормами и правилами	предельные параметры разрешенного строительства, реконструкции объектов капитального строительства не подлежат установлению и определяются на основании требований земельного и градостроительного законодательства, нормативов градостроительного проектирования, требований технических регламентов, положений национальных стандартов и сводов правил.
30	Стоянки транспорта общего пользования	не подлежат установлению и определяются в соответствии с нормативами градостроительного проектирования, документацией по планировке территории, действующими техническими регламентами, нормами и правилами	предельные параметры разрешенного строительства, реконструкции объектов капитального строительства не подлежат установлению и определяются на основании требований земельного и градостроительного законодательства, нормативов градостроительного проектирования, требований технических регламентов, положений национальных стандартов и сводов правил.

№ п/п	Вид разрешенного использования земельного участка и объекта капитального строительства	Предельные (минимальные и (или) максимальные) размеры земельных участков	Предельные параметры разрешенного строительства, реконструкции объектов капитального строительства
31	Обеспечение внутреннего правопорядка	не подлежат установлению и определяются в соответствии с нормативами градостроительного проектирования, документацией по планировке территории, действующими техническими регламентами, нормами и правилами	<p>1) Минимальные отступы зданий, строений, сооружений:</p> <ul style="list-style-type: none"> <li>- от красной линии улицы (границ земельного участка, граничащего с улично-дорожной сетью) – 5 м;</li> <li>- от красной линии проезда (границ земельного участка, граничащего с проездом) – 3 м;</li> <li>- до границ земельного участка – 3 м.</li> </ul> <p>2) пожарные депо необходимо располагать на участке с отступом от красной линии до фронта выезда пожарных автомобилей не менее чем на 10 м.</p> <p>3) от иных границ земельных участков:</p> <ul style="list-style-type: none"> <li>- при условии расчетов инсоляции и освещенности в соответствии с требованиями, приведенными в разделе 14 СП 42.13330.2016 «Свод правил. Градостроительство. Планировка и застройка городских и сельских поселений. Актуализированная редакция СНиП 2.07.01-89*», нормами освещенности, приведенными в СП 52.13330 «Свод правил. Естественное и искусственное освещение. Актуализированная редакция СНиП 23-05-95*», а также в соответствии с противопожарными требованиями, приведенными в разделе 15 СП 42.13330.2016 «Свод правил. Градостроительство. Планировка и застройка городских и сельских поселений. Актуализированная редакция СНиП 2.07.01-89*» и не менее 3 м от границ земельных участков;</li> <li>- расстояние от границ участка пожарного депо до общественных и жилых зданий должно быть не менее 15 м, а до границ земельных участков школ, детских и лечебных учреждений - не менее 30 м.</li> </ul> <p>4) Предельное количество надземных этажей – 3.</p> <p>5) Предельная высота – 15 м.</p> <p>6) Расчетный показатель отношения площади, занятой под зданиями и сооружениями, к площади территории – не более 0,7, в условиях реконструкции – не более 0,8;</p> <p>7) Расчетный показатель максимально допустимого коэффициента использования территории – 1,8, в условиях реконструкции – 2.</p> <p>8) Расчетный показатель обеспеченности объектов капитального строительства нормативными площадями, необходимыми для организации машино-мест (парко-мест), в отношении 1 кв. м расчетной площади здания:</p> <ul style="list-style-type: none"> <li>- гостиницы – не менее 20% числа номеров для гостиниц;</li> <li>- комплексы апартаментов, апарт-отели и гостиницы, включающие номерной фонд по типу апартаментов – не менее 0,35;</li> </ul>

№ п/п	Вид разрешенного использования земельного участка и объекта капитального строительства	Предельные (минимальные и (или) максимальные) размеры земельных участков	Предельные параметры разрешенного строительства, реконструкции объектов капитального строительства
			<p>- иные объекты – в соответствии с СП 42.13330.2016 «СНиП 2.07.01-89* «Градостроительство. Планировка и застройка городских и сельских поселений» (Приложение Ж).</p> <p>9) Расчетный показатель озеленения земельного участка, подлежащего застройке, по отношению к расчетной площади здания:</p> <p>- гостиницы – не менее 20%, в условиях реконструкции – не менее 15%;</p> <p>- комплексы апартаментов, апарт-отели и гостиницы, включающие номерной фонд по типу апартаментов – не менее 20%, в условиях реконструкции – не менее 15%;</p> <p>- иные объекты – согласно действующим сводам правил.</p> <p>10) Расчетный показатель обеспеченности детскими спортивными и игровыми площадками земельного участка, подлежащего застройке, по отношению к расчетной площади здания:</p> <p>- гостиницы – согласно действующим сводам правил;</p> <p>- комплексы апартаментов, апарт-отели и гостиницы, включающие номерной фонд по типу апартаментов – не менее 3%;</p> <p>- иные объекты – согласно действующим сводам правил.</p> <p>11) Расчетный показатель обеспеченности спортивными площадками (взрослые спортивные и игровые площадки) земельного участка, подлежащего застройке, по отношению к расчетной площади здания:</p> <p>- гостиницы – не менее 3%;</p> <p>- комплексы апартаментов, апарт-отели и гостиницы, включающие номерной фонд по типу апартаментов – не менее 3%;</p> <p>- иные объекты – не менее 3%.</p> <p>12) Иные предельные параметры разрешенного строительства, реконструкции объектов капитального строительства не подлежат установлению и определяются на основании требований земельного и градостроительного законодательства, нормативов градостроительного проектирования, требований технических регламентов, положений национальных стандартов и сводов правил.</p>
32	Улично-дорожная сеть	не подлежат установлению и определяются в соответствии с нормативами градостроительного проектирования, документацией по планировке территории, действующими техническими регламентами, нормами и правилами	Для линейных объектов предельные параметры не подлежат установлению и определяются документацией по планировке территории с учетом СП 42.13330.2016. «Свод правил. Градостроительство. Планировка и застройка городских и сельских поселений. Актуализированная редакция СНиП 2.07.01-89*»
33	Благоустройство	Не подлежат установлению	Не подлежат установлению

№ п/п	Вид разрешенного использования земельного участка и объекта капитального строительства	Предельные (минимальные и (или) максимальные) размеры земельных участков	Предельные параметры разрешенного строительства, реконструкции объектов капитального строительства
	территории		

183. Строительство (реконструкция) объектов капитального строительства осуществляется с учетом обеспечения маломобильным группам населения условий для беспрепятственного доступа к объектам социального назначения.

184. Размещение объектов капитального строительства (магазинов, объектов общественного питания, бытового обслуживания, объектов гаражного назначения, обслуживания автотранспорта) возможно при условии соблюдения нормативных санитарных требований.

185. Земельные участки, предназначенные для жилой застройки, должны содержать необходимые элементы планировочной структуры (площадки отдыха, игровые, спортивные, хозяйственные площадки, зеленые насаждения).

186. Ограничения использования земельных участков и объектов капитального строительства указаны в главе 2 раздела III настоящих правил.

### 1.1.3 Зона застройки среднеэтажными жилыми домами (Ж6)

187. Зона застройки среднеэтажными жилыми домами установлена для обеспечения правовых условий строительства, реконструкции и эксплуатации преимущественно среднеэтажных (от 5 до 8 надземных этажей) многоквартирных домов, а также сопутствующей инфраструктуры и объектов обслуживания населения преимущественно местного значения, коммунально-бытового назначения, стоянок автомобильного транспорта, объектов, связанных с проживанием граждан и не оказывающих негативного воздействия на окружающую среду, иных объектов, согласно градостроительным регламентам.

### Перечень основных видов разрешенного использования объектов капитального строительства и земельных участков

Таблица 11

№ п/п	Вид разрешенного использования земельного участка и объекта капитального строительства		Описание вида разрешенного использования земельного участка и объекта капитального строительства
	Код	Наименование	
1	2.5	Среднеэтажная жилая застройка	Размещение многоквартирных домов этажностью не выше восьми этажей; благоустройство и озеленение; размещение подземных гаражей и автостоянок; обустройство спортивных и детских площадок, площадок для отдыха; размещение объектов обслуживания жилой застройки во встроенных, пристроенных и встроенно-пристроенных помещениях многоквартирного дома, если общая площадь таких помещений в многоквартирном доме не составляет более 20% общей площади помещений дома
2	2.7.2	Размещение гаражей для собственных нужд	Размещение для собственных нужд отдельно стоящих гаражей и (или) гаражей, блокированных общими стенами с другими гаражами в одном ряду, имеющих общие с ними крышу, фундамент и коммуникации
3	3.1.1	Предоставление коммунальных услуг	Размещение зданий и сооружений, обеспечивающих



№ п/п	Вид разрешенного использования земельного участка и объекта капитального строительства		Описание вида разрешенного использования земельного участка и объекта капитального строительства
	Код	Наименование	
			поставку воды, тепла, электричества, газа, отвод канализационных стоков, очистку и уборку объектов недвижимости (котельных, водозаборов, очистных сооружений, насосных станций, водопроводов, линий электропередач, трансформаторных подстанций, газопроводов, линий связи, телефонных станций, канализаций, стоянок, гаражей и мастерских для обслуживания уборочной и аварийной техники, сооружений, необходимых для сбора и плавки снега)
4	3.1.2	Административные здания организаций, обеспечивающих предоставление коммунальных услуг	Размещение зданий, предназначенных для приема физических и юридических лиц в связи с предоставлением им коммунальных услуг
5	3.2.1	Дома социального обслуживания	Размещение зданий, предназначенных для размещения домов престарелых, домов ребенка, детских домов, пунктов ночлега для бездомных граждан; размещение объектов капитального строительства для временного размещения вынужденных переселенцев, лиц, признанных беженцами
6	3.2.2	Оказание социальной помощи населению	Размещение зданий, предназначенных для служб психологической и бесплатной юридической помощи, социальных, пенсионных и иных служб (службы занятости населения, пункты питания малоимущих граждан), в которых осуществляется прием граждан по вопросам оказания социальной помощи и назначения социальных или пенсионных выплат, а также для размещения общественных некоммерческих организаций: некоммерческих фондов, благотворительных организаций, клубов по интересам
7	3.2.3	Оказание услуг связи	Размещение зданий, предназначенных для размещения пунктов оказания услуг почтовой, телеграфной, междугородней и международной телефонной связи
8	3.2.4	Общежития	Размещение зданий, предназначенных для размещения общежитий, предназначенных для проживания граждан на время их работы, службы или обучения, за исключением зданий, размещение которых предусмотрено содержанием вида разрешенного использования с кодом 4.7 Классификатора
9	3.3	Бытовое обслуживание	Размещение объектов капитального строительства, предназначенных для оказания населению или организациям бытовых услуг (мастерские мелкого ремонта, ателье, бани, парикмахерские, прачечные, химчистки, похоронные бюро)
10	3.4.1	Амбулаторно-поликлиническое обслуживание	Размещение объектов капитального строительства, предназначенных для оказания гражданам амбулаторно-поликлинической медицинской помощи (поликлиники, фельдшерские пункты, пункты здравоохранения, центры матери и ребенка, диагностические центры, молочные кухни, станции донорства крови, клинические лаборатории)
11	3.5.1	Дошкольное, начальное и среднее общее образование	Размещение объектов капитального строительства, предназначенных для просвещения, дошкольного, начального и среднего общего образования (детские ясли, детские сады, школы, лицеи, гимназии, художественные, музыкальные школы,

№ п/п	Вид разрешенного использования земельного участка и объекта капитального строительства		Описание вида разрешенного использования земельного участка и объекта капитального строительства
	Код	Наименование	
			образовательные кружки и иные организации, осуществляющие деятельность по воспитанию, образованию и просвещению), в том числе зданий, спортивных сооружений, предназначенных для занятия обучающихся физической культурой и спортом
12	3.6.1	Объекты культурно-досуговой деятельности	Размещение зданий, предназначенных для размещения музеев, выставочных залов, художественных галерей, домов культуры, библиотек, кинотеатров и кинозалов, театров, филармоний, концертных залов, планетариев
13	4.4	Магазины	Размещение объектов капитального строительства, предназначенных для продажи товаров, торговая площадь которых до 5000 кв. м
14	4.5	Банковская и страховая деятельность	Размещение объектов капитального строительства, предназначенных для размещения организаций, оказывающих банковские и страховые услуги
15	4.6	Общественное питание	Размещение объектов капитального строительства в целях устройства мест общественного питания (рестораны, кафе, столовые, закусочные, бары)
16	5.1.2	Обеспечение занятий спортом в помещениях	Размещение спортивных клубов, спортивных залов, бассейнов, физкультурно-оздоровительных комплексов в зданиях и сооружениях
17	5.1.3	Площадки для занятий спортом	Размещение площадок для занятия спортом и физкультурой на открытом воздухе (физкультурные площадки, беговые дорожки, поля для спортивной игры)
18	8.3	Обеспечение внутреннего правопорядка	Размещение объектов капитального строительства, необходимых для подготовки и поддержания в готовности органов внутренних дел, Росгвардии и спасательных служб, в которых существует военизированная служба; размещение объектов гражданской обороны, за исключением объектов гражданской обороны, являющихся частями производственных зданий
19	12.0.1	Улично-дорожная сеть	Размещение объектов улично-дорожной сети: автомобильных дорог, трамвайных путей и пешеходных тротуаров в границах населенных пунктов, пешеходных переходов, бульваров, площадей, проездов, велодорожек и объектов велотранспортной и инженерной инфраструктуры; размещение придорожных стоянок (парковок) транспортных средств в границах городских улиц и дорог, за исключением предусмотренных видами разрешенного использования с кодами 2.7.1, 4.9, 7.2.3, а также некапитальных сооружений, предназначенных для охраны транспортных средств
20	12.0.2	Благоустройство территории	Размещение декоративных, технических, планировочных, конструктивных устройств, элементов озеленения, различных видов оборудования и оформления, малых архитектурных форм, некапитальных нестационарных строений и сооружений, информационных щитов и указателей, применяемых как составные части благоустройства территории, общественных туалетов

**Перечень вспомогательных видов разрешенного использования объектов капитального строительства и земельных участков**

Таблица 12

№ п/п	Вид разрешенного использования земельного участка и объекта капитального строительства		Описание вида разрешенного использования земельного участка и объекта капитального строительства
	Код	Наименование	
1	4.9	Служебные гаражи	Размещение постоянных или временных гаражей, стоянок для хранения служебного автотранспорта, используемого в целях осуществления видов деятельности, предусмотренных видами разрешенного использования с кодами 3.0, 4.0 Классификатора, а также для стоянки и хранения транспортных средств общего пользования, в том числе в депо

**Перечень условно разрешенных видов разрешенного использования объектов капитального строительства и земельных участков**

Таблица 13

№ п/п	Вид разрешенного использования земельного участка и объекта капитального строительства		Описание вида разрешенного использования земельного участка и объекта капитального строительства
	Код	Наименование	
1	2.1.1	Малоэтажная многоквартирная жилая застройка	Размещение малоэтажных многоквартирных домов (многоквартирные дома высотой до 4 этажей, включая мансардный); обустройство спортивных и детских площадок, площадок для отдыха; размещение объектов обслуживания жилой застройки во встроенных, пристроенных и встроенно-пристроенных помещениях малоэтажного многоквартирного дома, если общая площадь таких помещений в малоэтажном многоквартирном доме не составляет более 15% общей площади помещений дома
2	2.7.1	Хранение автотранспорта	Размещение отдельно стоящих и пристроенных гаражей, в том числе подземных, предназначенных для хранения автотранспорта, в том числе с разделением на машино-места, за исключением гаражей, размещение которых предусмотрено содержанием видов разрешенного использования с кодами 2.7.2, 4.9
3	3.7.1	Осуществление религиозных обрядов	Размещение зданий и сооружений, предназначенных для совершения религиозных обрядов и церемоний (в том числе церкви, соборы, храмы, часовни, мечети, молельные дома, синагоги)
4	3.7.2	Религиозное управление и образование	Размещение зданий, предназначенных для постоянного местонахождения духовных лиц, паломников и послушников в связи с осуществлением ими религиозной службы, а также для осуществления благотворительной и религиозной образовательной деятельности (монастыри, скиты, дома священнослужителей, воскресные и религиозные школы, семинарии, духовные училища)
5	3.8.1	Государственное управление	Размещение зданий, предназначенных для размещения государственных органов, государственного пенсионного фонда, органов местного самоуправления, судов, а также организаций, непосредственно обеспечивающих их деятельность или оказывающих государственные и (или) муниципальные услуги
6	3.10.1	Амбулаторное ветеринарное обслуживание	Размещение объектов капитального строительства, предназначенных для оказания ветеринарных услуг без содержания животных

№ п/п	Вид разрешенного использования земельного участка и объекта капитального строительства		Описание вида разрешенного использования земельного участка и объекта капитального строительства
	Код	Наименование	
7	4.1	Деловое управление	Размещение объектов капитального строительства с целью: размещения объектов управленческой деятельности, не связанной с государственным или муниципальным управлением и оказанием услуг, а также с целью обеспечения совершения сделок, не требующих передачи товара в момент их совершения между организациями, в том числе биржевая деятельность (за исключением банковской и страховой деятельности)
8	4.7	Гостиничное обслуживание	Размещение гостиниц
9	4.9.2	Стоянка транспортных средств	Размещение стоянок (парковок) легковых автомобилей и других мототранспортных средств, в том числе мотоциклов, мотороллеров, мотоколясок, мопедов, скутеров, за исключением встроенных, пристроенных и встроенно-пристроенных стоянок
10	7.2.2	Обслуживание перевозок пассажиров	Размещение зданий и сооружений, предназначенных для обслуживания пассажиров, за исключением объектов капитального строительства, размещение которых предусмотрено содержанием вида разрешенного использования с кодом 7.6
11	7.2.3	Стоянки транспорта общего пользования	Размещение стоянок транспортных средств, осуществляющих перевозки людей по установленному маршруту

**Предельные (минимальные и (или) максимальные) размеры земельных участков и предельные параметры разрешенного строительства, реконструкции объектов капитального строительства**

Таблица 14

№ п/п	Вид разрешенного использования земельного участка и объекта капитального строительства	Предельные (минимальные и (или) максимальные) размеры земельных участков	Предельные параметры разрешенного строительства, реконструкции объектов капитального строительства
1	Малоэтажная многоквартирная жилая застройка	не подлежат установлению и определяется в соответствии с документацией по планировке территории, нормативами градостроительного проектирования, действующими техническими регламентами, нормами и правилами, требованиями градостроительного и земельного законодательства. Для существующих многоквартирных домов максимальная площадь участка устанавливается в соответствии с проектом межевания территории	<p>1) Минимальные отступы жилого дома:</p> <ul style="list-style-type: none"> <li>- от красной линии улицы (границ земельного участка, граничащего с улицей любой категории) – 5 м;</li> <li>- от красной линии проезда (границ земельного участка, граничащего с проездом) – 3 м;</li> <li>- до границ земельного участка – 3 м.</li> </ul> <p>2) Минимальные отступы хозяйственных построек:</p> <ul style="list-style-type: none"> <li>- от красных линий улиц и проездов (границ земельного участка, граничащего с улицей любой категории или проездом) – 5 м.</li> </ul> <p>3) Минимальные отступы зданий, сооружений от границы земельного участка со стороны прилегающих земельных участков определяются при проектировании при соблюдении требований пожарной безопасности, инсоляции, действия санитарно-защитных зон, разрывов и иных ограничений обеспечивающих безопасную эксплуатацию объектов недвижимости с учетом положений Федерального закона от 30 декабря 2009 года № 384-ФЗ «Технический регламент о безопасности зданий и сооружений»</p>

№ п/п	Вид разрешенного использования земельного участка и объекта капитального строительства	Предельные (минимальные и (или) максимальные) размеры земельных участков	Предельные параметры разрешенного строительства, реконструкции объектов капитального строительства
			<p>4) Между длинными сторонами жилых зданий следует принимать расстояния (бытовые разрывы) *:</p> <ul style="list-style-type: none"> <li>- для жилых зданий высотой два-три этажа - не менее 15 м;</li> <li>- для жилых зданий высотой четыре этажа – не менее 20 м;</li> <li>- расстояния между длинными сторонами и торцами этих же зданий с окнами из жилых комнат - не менее 10 м.;</li> </ul> <p>*В условиях реконструкции и других сложных градостроительных условиях указанные расстояния могут быть сокращены при соблюдении норм инсоляции, освещенности и противопожарных требований, а также при обеспечении непросматриваемости жилых помещений (комнат и кухонь) из окна в окно.</p> <p>5) Предельное количество надземных этажей – 4, включая мансардный.</p> <p>6) Предельная высота зданий, строений, сооружений (от средней отметки уровня земли до наивысшей отметки конструктивного элемента здания, строения, сооружения (парапета плоской кровли, конька или фронтона скатной крыши)) – 15,0 м.</p> <p>7) Расчетный показатель отношения площади, занятой под зданиями и сооружениями, к площади территории – не более 0,3, в условиях реконструкции – не более 0,4.</p> <p>8) Расчетный показатель максимально допустимого коэффициента использования территории – 1, в условиях реконструкции – 1,2.</p> <p>9) Расчетный показатель обеспеченности объектов капитального строительства нормативными площадями, необходимыми для организации машино-мест (парко-мест), в отношении 1 кв. м расчетной площади здания – не менее 0,35.</p> <p>10) Расчетный показатель озеленения земельного участка, подлежащего застройке, по отношению к расчетной площади здания – не менее 15%, в условиях реконструкции – не менее 15%.</p> <p>11) Расчетный показатель обеспеченности детскими спортивными и игровыми площадками земельного участка, подлежащего застройке, по отношению к расчетной площади здания – не менее 3%.</p> <p>12) Расчетный показатель обеспеченности спортивными площадками (взрослые спортивные и игровые площадки) земельного участка, подлежащего застройке, по отношению к расчетной площади здания – не менее 3%.</p> <p>13) Не допускается размещение новых объектов капитального строительства, а также их реконструкция, с изменением этажности.</p>

№ п/п	Вид разрешенного использования земельного участка и объекта капитального строительства	Предельные (минимальные и (или) максимальные) размеры земельных участков	Предельные параметры разрешенного строительства, реконструкции объектов капитального строительства
			<p>высотности и площади застройки, представляющих собой многоквартирные жилые дома, комплексы апартаментов, апарт-отели и гостиницы, включающие в себя номерной фонд по типу апартаменты, за исключением случаев размещения таких объектов в рамках реализации положений Федерального закона от 29.11.2014 № 377-ФЗ «О развитии Республики Крым и города федерального значения Севастополя и свободной экономической зоне на территориях Республики Крым и города федерального значения Севастополя», постановления Совета министров Республики Крым от 07.10.2014 № 368 «О некоторых вопросах реализации инвестиционных проектов на территории Республики Крым» или в случае размещения таких объектов при реализации решения о комплексном развитии территории или осуществления комплексного развития территории по инициативе правообладателей земельных участков и (или) расположенных на них объектов недвижимости.</p> <p>Указанные в п. 13 требования не применяются, в случае если в отношении объекта капитального строительства выдано разрешение на строительство или обеспечивается реконструкция объектов незавершенного строительства.</p>
2	Среднеэтажная жилая застройка	не подлежат установлению и определяется в соответствии с документацией по планировке территории, нормативами градостроительного проектирования, действующими техническими регламентами, нормами и правилами, требованиями градостроительного и земельного законодательства.	<p>1) Минимальные отступы жилого дома:</p> <ul style="list-style-type: none"> <li>- от красной линии улицы (границ земельного участка, граничащего с улицей любой категории) – 5 м;</li> <li>- от красной линии проезда (границ земельного участка, граничащего с проездом) – 3 м;</li> <li>- до границ земельного участка – 3 м.</li> </ul> <p>2) Минимальные отступы зданий, сооружений от границы земельного участка со стороны прилегающих земельных участков определяются при проектировании при соблюдении требований пожарной безопасности, инсоляции, действия санитарно-защитных зон, разрывов и иных ограничений обеспечивающих безопасную эксплуатацию объектов недвижимости с учетом положений Федерального закона от 30 декабря 2009 года № 384-ФЗ «Технический регламент о безопасности зданий и сооружений»</p> <p>3) Предельное количество надземных этажей – 8.</p> <p>4) Предельная высота зданий, строений, сооружений (от средней отметки уровня земли до наивысшей отметки конструктивного элемента здания, строения, сооружения (парапета плоской кровли, конька или фронтона скатной крыши)) – 29,0 м.</p> <p>5) Расчетный показатель отношения площади, занятой под зданиями и сооружениями, к площади территории – не</p>

№ п/п	Вид разрешенного использования земельного участка и объекта капитального строительства	Предельные (минимальные и (или) максимальные) размеры земельных участков	Предельные параметры разрешенного строительства, реконструкции объектов капитального строительства
			<p>более 0,3, в условиях реконструкции – не более 0,4.</p> <p>6) Расчетный показатель максимально допустимого коэффициента использования территории – 1, в условиях реконструкции – 1,2.</p> <p>7) Расчетный показатель обеспеченности объектов капитального строительства нормативными площадями, необходимыми для организации машино-мест (парко-мест), в отношении 1 кв. м расчетной площади здания – не менее 0,35.</p> <p>8) Расчетный показатель озеленения земельного участка, подлежащего застройке, по отношению к расчетной площади здания – не менее 15%, в условиях реконструкции – не менее 15%.</p> <p>9) Расчетный показатель обеспеченности детскими спортивными и игровыми площадками земельного участка, подлежащего застройке, по отношению к расчетной площади здания – не менее 3%.</p> <p>10) Расчетный показатель обеспеченности спортивными площадками (взрослые спортивные и игровые площадки) земельного участка, подлежащего застройке, по отношению к расчетной площади здания – не менее 3%.</p> <p>11) Не допускается размещение новых объектов капитального строительства, а также их реконструкция, с изменением этажности, высотности и площади застройки, представляющих собой многоквартирные жилые дома, комплексы апартаментов, апарт-отели и гостиницы, включающие в себя номерной фонд по типу апартаменты, за исключением случаев размещения таких объектов в рамках реализации положений Федерального закона от 29.11.2014 № 377-ФЗ «О развитии Республики Крым и города федерального значения Севастополя и свободной экономической зоне на территориях Республики Крым и города федерального значения Севастополя», постановления Совета министров Республики Крым от 07.10.2014 № 368 «О некоторых вопросах реализации инвестиционных проектов на территории Республики Крым» или в случае размещения таких объектов при реализации решения о комплексном развитии территории или осуществления комплексного развития территории по инициативе правообладателей земельных участков и (или) расположенных на них объектов недвижимости.</p> <p>Указанные в п. 11 требования не применяются, в случае если в отношении объекта капитального строительства выдано разрешение на строительство или обеспечивается реконструкция объектов незавершенного строительства.</p>

№ п/п	Вид разрешенного использования земельного участка и объекта капитального строительства	Предельные (минимальные и (или) максимальные) размеры земельных участков	Предельные параметры разрешенного строительства, реконструкции объектов капитального строительства																																																				
3	Хранение автотранспорта	<div>Минимальный размер – в зависимости от этажности на одно машино-место:</div> <table><tr><td>Одноэтажных</td><td>30</td></tr><tr><td>Двухэтажных</td><td>20</td></tr><tr><td>Трехэтажных</td><td>14</td></tr><tr><td>Четырехэтажных</td><td>12</td></tr><tr><td>Пятиэтажных</td><td>10</td></tr><tr><td>Наземных стоянок автомобилей</td><td>25</td></tr></table> <div>Максимальный размер – 0,5 га.</div>	Одноэтажных	30	Двухэтажных	20	Трехэтажных	14	Четырехэтажных	12	Пятиэтажных	10	Наземных стоянок автомобилей	25	<div>1) Минимальные отступы зданий, строений, сооружений:</div> <div>- от красной линии улицы (границ земельного участка, граничащего с улично-дорожной сетью) – 5 м;</div> <div>- от красной линии проезда (границ земельного участка, граничащего с проездом) – 3 м.</div> <div>2) разрыв от сооружений для хранения легкового автотранспорта до объектов застройки следует принимать, не менее:</div> <table><tr><td rowspan="3">Объекты, до которых исчисляется разрыв</td><td colspan="5">Расстояние, м</td></tr><tr><td colspan="5">Открытые автостоянки и паркинги вместимостью, машино-мест</td></tr><tr><td>10 и менее</td><td>11-50</td><td>51-100</td><td>101-300</td><td>свыше 300</td></tr><tr><td>Фасады жилых домов и торцы с окнами</td><td>10</td><td>15</td><td>25</td><td>35</td><td>50</td></tr><tr><td>Торцы жилых домов без окон</td><td>10</td><td>10</td><td>15</td><td>25</td><td>35</td></tr><tr><td>Территории школ, детских учреждений, ПТУ, техникумов, площадок для отдыха, игр и спорта, детских</td><td>25</td><td>50</td><td>50</td><td>50</td><td>50</td></tr><tr><td>Территории лечебных учреждений стационарного типа, открытые спортивные сооружения общего пользования, места отдыха населения (сады, скверы, парки)</td><td>25</td><td>50</td><td>по расчету</td><td>по расчету</td><td>по расчету</td></tr></table> <div>3) Максимальный процент застройки в границах земельного участка – 80 %.</div> <div>4) Иные предельные параметры не подлежат установлению и определяются в соответствии с СП 42.13330.2016. «Свод правил. Градостроительство. Планировка и застройка городских и сельских поселений. Актуализированная редакция СНиП 2.07.01-89*», региональными и местными нормативами градостроительного проектирования</div>	Объекты, до которых исчисляется разрыв	Расстояние, м					Открытые автостоянки и паркинги вместимостью, машино-мест					10 и менее	11-50	51-100	101-300	свыше 300	Фасады жилых домов и торцы с окнами	10	15	25	35	50	Торцы жилых домов без окон	10	10	15	25	35	Территории школ, детских учреждений, ПТУ, техникумов, площадок для отдыха, игр и спорта, детских	25	50	50	50	50	Территории лечебных учреждений стационарного типа, открытые спортивные сооружения общего пользования, места отдыха населения (сады, скверы, парки)	25	50	по расчету	по расчету	по расчету
Одноэтажных	30																																																						
Двухэтажных	20																																																						
Трехэтажных	14																																																						
Четырехэтажных	12																																																						
Пятиэтажных	10																																																						
Наземных стоянок автомобилей	25																																																						
Объекты, до которых исчисляется разрыв	Расстояние, м																																																						
	Открытые автостоянки и паркинги вместимостью, машино-мест																																																						
	10 и менее	11-50	51-100	101-300	свыше 300																																																		
Фасады жилых домов и торцы с окнами	10	15	25	35	50																																																		
Торцы жилых домов без окон	10	10	15	25	35																																																		
Территории школ, детских учреждений, ПТУ, техникумов, площадок для отдыха, игр и спорта, детских	25	50	50	50	50																																																		
Территории лечебных учреждений стационарного типа, открытые спортивные сооружения общего пользования, места отдыха населения (сады, скверы, парки)	25	50	по расчету	по расчету	по расчету																																																		



№ п/п	Вид разрешенного использования земельного участка и объекта капитального строительства	Предельные (минимальные и (или) максимальные) размеры земельных участков	Предельные параметры разрешенного строительства, реконструкции объектов капитального строительства
4	Размещение гаражей для собственных нужд	Минимальный размер - 25 кв. м. Максимальный размер – не подлежит установлению	<p>1) Минимальные отступы зданий, строений, сооружений:</p> <ul style="list-style-type: none"> <li>- от красной линии улицы (границ земельного участка, граничащего с улично-дорожной сетью) – 5 м;</li> <li>- от красной линии проезда (границ земельного участка, граничащего с проездом) – 3 м.</li> </ul> <p>2) Иные предельные параметры не подлежат установлению и определяются в соответствии с СП 42.13330.2016. «Свод правил. Градостроительство. Планировка и застройка городских и сельских поселений. Актуализированная редакция СНиП 2.07.01-89*».</p> <p>3) Допускается блокирование гаража общими стенами с другими гаражами в одном ряду, имеющих общие с ними крышу, фундамент и коммуникации</p>
5	Предоставление коммунальных услуг	не подлежат установлению и определяются в соответствии с нормативами градостроительного проектирования, документацией по планировке территории, действующими техническими регламентами, нормами и правилами.	<p>1) Минимальные отступы зданий, строений, сооружений:</p> <ul style="list-style-type: none"> <li>- от красной линии улицы (границ земельного участка, граничащего с улично-дорожной сетью) – 5 м;</li> <li>- от красной линии проезда (границ земельного участка, граничащего с проездом) – 3 м;</li> <li>- до границ земельного участка – 3 м.</li> </ul> <p>2) Максимальный процент застройки в границах земельного участка – 80%.</p> <p>3) Иные предельные параметры не подлежат установлению.</p> <p>Для линейных объектов предельные параметры не подлежат установлению и определяются документацией по планировке территории с учетом СП 42.13330.2016. «Свод правил. Градостроительство. Планировка и застройка городских и сельских поселений. Актуализированная редакция СНиП 2.07.01-89*»</p>
6	Административные здания организаций, обеспечивающих предоставление коммунальных услуг	не подлежат установлению и определяются в соответствии с нормативами градостроительного проектирования, документацией по планировке территории, действующими техническими регламентами, нормами и правилами.	<p>1) Минимальные отступы зданий, строений, сооружений:</p> <ul style="list-style-type: none"> <li>- от красной линии улицы (границ земельного участка, граничащего с улично-дорожной сетью) – 5 м;</li> <li>- от красной линии проезда (границ земельного участка, граничащего с проездом) – 3 м;</li> <li>- до границ земельного участка – 3 м.</li> </ul> <p>2) Расчетный показатель отношения площади, занятой под зданиями и сооружениями, к площади территории – не более 0,8, в условиях реконструкции – не более 1.</p> <p>3) Расчетный показатель максимально допустимого коэффициента использования территории – 2, в условиях реконструкции – 2,4.</p> <p>4) Расчетный показатель обеспеченности объектов капитального строительства нормативными площадями, необходимыми для</p>

№ п/п	Вид разрешенного использования земельного участка и объекта капитального строительства	Предельные (минимальные и (или) максимальные) размеры земельных участков	Предельные параметры разрешенного строительства, реконструкции объектов капитального строительства
			<p>организации машино-мест (парко-мест), в отношении 1 кв. м расчетной площади здания – не менее 0,35 (за исключением гостиниц, комплексов апартаментов, апарт-отелей, гостиниц включающих номерной фонд по типу апартаментов, а также жилой застройки).</p> <p>5) Расчетный показатель озеленения земельного участка, подлежащего застройке, по отношению к расчетной площади здания – не менее 20%, в условиях реконструкции – не менее 15%.</p> <p>6) Расчетный показатель обеспеченности детскими спортивными и игровыми площадками земельного участка, подлежащего застройке, по отношению к расчетной площади здания – не менее 3%.</p> <p>7) Расчетный показатель обеспеченности спортивными площадками (взрослые спортивные и игровые площадки) земельного участка, подлежащего застройке, по отношению к расчетной площади здания – не менее 3%.</p> <p>8) Иные предельные параметры - не подлежат установлению.</p>
7	Дома социального обслуживания	не подлежат установлению и определяются в соответствии с нормативами градостроительного проектирования, документацией по планировке территории, действующими техническими регламентами, нормами и правилами.	<p>1) Минимальные отступы зданий, строений, сооружений:</p> <ul style="list-style-type: none"> <li>- от красной линии улицы (границ земельного участка, граничащего с улично-дорожной сетью) – 5 м;</li> <li>- от красной линии проезда (границ земельного участка, граничащего с проездом) – 3 м;</li> <li>- до границ земельного участка – 3 м.</li> </ul> <p>2) Предельное количество надземных этажей – 7.</p> <p>3) Предельная высота – 25 м.</p> <p>4) Расчетный показатель отношения площади, занятой под зданиями и сооружениями, к площади территории – не более 0,7, в условиях реконструкции – не более 0,8.</p> <p>5) Расчетный показатель максимально допустимого коэффициента использования территории – 1,8, в условиях реконструкции – 2.</p> <p>6) Расчетный показатель обеспеченности объектов капитального строительства нормативными площадями, необходимыми для организации машино-мест (парко-мест), в отношении 1 кв. м расчетной площади здания:</p> <ul style="list-style-type: none"> <li>- гостиницы – не менее 20% числа номеров для гостиниц;</li> <li>- комплексы апартаментов, апарт-отели и гостиницы, включающие номерной фонд по типу апартаментов – не менее 0,35;</li> <li>- иные объекты – в соответствии с СП 42.13330.2016 «СНиП 2.07.01-89* «Градостроительство. Планировка и застройка городских и сельских поселений» (Приложение Ж).</li> </ul>

№ п/п	Вид разрешенного использования земельного участка и объекта капитального строительства	Предельные (минимальные и (или) максимальные) размеры земельных участков	Предельные параметры разрешенного строительства, реконструкции объектов капитального строительства
			<p>7) Расчетный показатель озеленения земельного участка, подлежащего застройке, по отношению к расчетной площади здания:</p> <ul style="list-style-type: none"> <li>- гостиницы – не менее 20%, в условиях реконструкции – не менее 15%;</li> <li>- комплексы апартаментов, апарт-отели и гостиницы, включающие номерной фонд по типу апартаментов – не менее 20%, в условиях реконструкции – не менее 15%;</li> <li>- иные объекты – согласно действующим сводам правил.</li> </ul> <p>8) Расчетный показатель обеспеченности детскими спортивными и игровыми площадками земельного участка, подлежащего застройке, по отношению к расчетной площади здания:</p> <ul style="list-style-type: none"> <li>- гостиницы – согласно действующим сводам правил;</li> <li>- комплексы апартаментов, апарт-отели и гостиницы, включающие номерной фонд по типу апартаментов – не менее 3%;</li> <li>- иные объекты – согласно действующим сводам правил.</li> </ul> <p>9) Расчетный показатель обеспеченности спортивными площадками (взрослые спортивные и игровые площадки) земельного участка, подлежащего застройке, по отношению к расчетной площади здания:</p> <ul style="list-style-type: none"> <li>- гостиницы – не менее 3%;</li> <li>- комплексы апартаментов, апарт-отели и гостиницы, включающие номерной фонд по типу апартаментов – не менее 3%;</li> <li>- иные объекты – не менее 3%.</li> </ul>
8	Оказание социальной помощи населению	не подлежат установлению и определяются в соответствии с нормативами градостроительного проектирования, документацией по планировке территории, действующими техническими регламентами, нормами и правилами.	<p>1) Минимальные отступы зданий, строений, сооружений:</p> <ul style="list-style-type: none"> <li>- от красной линии улицы (границ земельного участка, граничащего с улично-дорожной сетью) – 5 м;</li> <li>- от красной линии проезда (границ земельного участка, граничащего с проездом) – 3 м;</li> <li>- до границ земельного участка – 3 м.</li> </ul> <p>2) Предельное количество надземных этажей – 7.</p> <p>3) Предельная высота – 25 м.</p> <p>4) Расчетный показатель отношения площади, занятой под зданиями и сооружениями, к площади территории – не более 0,7, в условиях реконструкции – не более 0,8.</p> <p>5) Расчетный показатель максимально допустимого коэффициента использования территории – 1,8, в условиях реконструкции – 2.</p> <p>6) Расчетный показатель обеспеченности объектов капитального строительства нормативными площадями, необходимыми для организации машино-мест (парко-мест), в отношении 1 кв. м расчетной площади здания:</p> <ul style="list-style-type: none"> <li>- гостиницы – не менее 20% числа номеров для</li> </ul>

№ п/п	Вид разрешенного использования земельного участка и объекта капитального строительства	Предельные (минимальные и (или) максимальные) размеры земельных участков	Предельные параметры разрешенного строительства, реконструкции объектов капитального строительства
			<p>гостиниц;</p> <p>- комплексы апартаментов, апарт-отели и гостиницы, включающие номерной фонд по типу апартаментов – не менее 0,35;</p> <p>- иные объекты – в соответствии с СП 42.13330.2016 «СНиП 2.07.01-89* «Градостроительство. Планировка и застройка городских и сельских поселений» (Приложение Ж).</p> <p>7) Расчетный показатель озеленения земельного участка, подлежащего застройке, по отношению к расчетной площади здания:</p> <p>- гостиницы – не менее 20%, в условиях реконструкции – не менее 15%;</p> <p>- комплексы апартаментов, апарт-отели и гостиницы, включающие номерной фонд по типу апартаментов – не менее 20%, в условиях реконструкции – не менее 15%;</p> <p>- иные объекты – согласно действующим сводам правил.</p> <p>8) Расчетный показатель обеспеченности детскими спортивными и игровыми площадками земельного участка, подлежащего застройке, по отношению к расчетной площади здания:</p> <p>- гостиницы – согласно действующим сводам правил;</p> <p>- комплексы апартаментов, апарт-отели и гостиницы, включающие номерной фонд по типу апартаментов – не менее 3%;</p> <p>- иные объекты – согласно действующим сводам правил.</p> <p>9) Расчетный показатель обеспеченности спортивными площадками (взрослые спортивные и игровые площадки) земельного участка, подлежащего застройке, по отношению к расчетной площади здания:</p> <p>- гостиницы – не менее 3%;</p> <p>- комплексы апартаментов, апарт-отели и гостиницы, включающие номерной фонд по типу апартаментов – не менее 3%;</p> <p>- иные объекты – не менее 3%.</p>
9	Оказание услуг связи	не подлежат установлению и определяются в соответствии с нормативами градостроительного проектирования, документацией по планировке территории, действующими техническими регламентами, нормами и правилами.	<p>1) Минимальные отступы зданий, строений, сооружений:</p> <p>- от красной линии улицы (границ земельного участка, граничащего с улично-дорожной сетью) – 5 м;</p> <p>- от красной линии проезда (границ земельного участка, граничащего с проездом) – 3 м;</p> <p>- до границ земельного участка – 3 м.</p> <p>2) Предельное количество надземных этажей – 7.</p> <p>3) Предельная высота – 25 м.</p> <p>4) Расчетный показатель отношения площади, занятой под зданиями и сооружениями, к площади территории – не более 0,8, в условиях реконструкции – не более 1.</p>

№ п/п	Вид разрешенного использования земельного участка и объекта капитального строительства	Предельные (минимальные и (или) максимальные) размеры земельных участков	Предельные параметры разрешенного строительства, реконструкции объектов капитального строительства
			<p>5) Расчетный показатель максимально допустимого коэффициента использования территории – 2, в условиях реконструкции – 2,4.</p> <p>6) Расчетный показатель обеспеченности объектов капитального строительства нормативными площадями, необходимыми для организации машино-мест (парко-мест), в отношении 1 кв. м расчетной площади здания – не менее 0,35 (за исключением гостиниц, комплексов апартаментов, апарт-отелей, гостиниц включающих номерной фонд по типу апартаментов, а также жилой застройки).</p> <p>7) Расчетный показатель озеленения земельного участка, подлежащего застройке, по отношению к расчетной площади здания – не менее 20%, в условиях реконструкции – не менее 15%.</p> <p>8) Расчетный показатель обеспеченности детскими спортивными и игровыми площадками земельного участка, подлежащего застройке, по отношению к расчетной площади здания – не менее 3%.</p> <p>9) Расчетный показатель обеспеченности спортивными площадками (взрослые спортивные и игровые площадки) земельного участка, подлежащего застройке, по отношению к расчетной площади здания – не менее 3%.</p>
10	Общежития	не подлежат установлению и определяются в соответствии с нормативами градостроительного проектирования, документацией по планировке территории, действующими техническими регламентами, нормами и правилами.	<p>1) Минимальные отступы зданий, строений, сооружений:</p> <ul style="list-style-type: none"> <li>- от красной линии улицы (границ земельного участка, граничащего с улично-дорожной сетью) – 5 м;</li> <li>- от красной линии проезда (границ земельного участка, граничащего с проездом) – 3 м;</li> <li>- до границ земельного участка – 3 м.</li> </ul> <p>2) Предельное количество надземных этажей – 7.</p> <p>3) Предельная высота – 25 м.</p> <p>4) Расчетный показатель отношения площади, занятой под зданиями и сооружениями, к площади территории – не более 0,8, в условиях реконструкции – не более 1.</p> <p>5) Расчетный показатель максимально допустимого коэффициента использования территории – 2, в условиях реконструкции – 2,4.</p> <p>6) Расчетный показатель обеспеченности объектов капитального строительства нормативными площадями, необходимыми для организации машино-мест (парко-мест), в отношении 1 кв. м расчетной площади здания – не менее 0,35 (за исключением гостиниц, комплексов апартаментов, апарт-отелей, гостиниц включающих номерной фонд по типу апартаментов, а также жилой застройки).</p> <p>7) Расчетный показатель озеленения земельного участка, подлежащего застройке, по</p>

№ п/п	Вид разрешенного использования земельного участка и объекта капитального строительства	Предельные (минимальные и (или) максимальные) размеры земельных участков	Предельные параметры разрешенного строительства, реконструкции объектов капитального строительства
			<p>отношению к расчетной площади здания – не менее 20%, в условиях реконструкции – не менее 15%;</p> <p>8) Расчетный показатель обеспеченности детскими спортивными и игровыми площадками земельного участка, подлежащего застройке, по отношению к расчетной площади здания – не менее 3%;</p> <p>9) Расчетный показатель обеспеченности спортивными площадками (взрослые спортивные и игровые площадки) земельного участка, подлежащего застройке, по отношению к расчетной площади здания – не менее 3%.</p>
11	Бытовое обслуживание	не подлежат установлению и определяются в соответствии с нормативами градостроительного проектирования, документацией по планировке территории, действующими техническими регламентами, нормами и правилами	<p>1) Минимальные отступы зданий, строений, сооружений:</p> <ul style="list-style-type: none"> <li>- от красной линии улицы (границ земельного участка, граничащего с улично-дорожной сетью) – 5 м;</li> <li>- от красной линии проезда (границ земельного участка, граничащего с проездом) – 3 м;</li> <li>- до границ земельного участка – 3 м.</li> </ul> <p>2) Предельное количество надземных этажей – 7.</p> <p>3) Предельная высота – 25 м.</p> <p>4) Расчетный показатель отношения площади, занятой под зданиями и сооружениями, к площади территории – не более 0,8, в условиях реконструкции – не более 1.</p> <p>5) Расчетный показатель максимально допустимого коэффициента использования территории – 2, в условиях реконструкции – 2,4.</p> <p>6) Расчетный показатель обеспеченности объектов капитального строительства нормативными площадями, необходимыми для организации машино-мест (парко-мест), в отношении 1 кв. м расчетной площади здания – не менее 0,35 (за исключением гостиниц, комплексов апартаментов, апарт-отелей, гостиниц включающих номерной фонд по типу апартаментов, а также жилой застройки).</p> <p>7) Расчетный показатель озеленения земельного участка, подлежащего застройке, по отношению к расчетной площади здания – не менее 20%, в условиях реконструкции – не менее 15%;</p> <p>8) Расчетный показатель обеспеченности детскими спортивными и игровыми площадками земельного участка, подлежащего застройке, по отношению к расчетной площади здания – не менее 3%;</p> <p>9) Расчетный показатель обеспеченности спортивными площадками (взрослые спортивные и игровые площадки) земельного участка, подлежащего застройке, по отношению к расчетной площади здания – не менее 3%.</p>
12	Амбулаторно-	не подлежат установлению и	1) Минимальные отступы зданий,

№ п/п	Вид разрешенного использования земельного участка и объекта капитального строительства	Предельные (минимальные и (или) максимальные) размеры земельных участков	Предельные параметры разрешенного строительства, реконструкции объектов капитального строительства
	поликлиническое обслуживание	определяются в соответствии с нормативами градостроительного проектирования, документацией по планировке территории, действующими техническими регламентами, нормами и правилами	<p>строений, сооружений:</p> <ul style="list-style-type: none"> <li>- от красной линии улицы (границ земельного участка, граничащего с улично-дорожной сетью) – 5 м;</li> <li>- от красной линии проезда (границ земельного участка, граничащего с проездом) – 3 м;</li> <li>- до границ земельного участка – 3 м.</li> </ul> <p>2) Предельное количество надземных этажей – 7.</p> <p>3) Предельная высота – 25 м.</p> <p>4) Расчетный показатель отношения площади, занятой под зданиями и сооружениями, к площади территории – не более 0,7, в условиях реконструкции – не более 0,8;</p> <p>5) Расчетный показатель максимально допустимого коэффициента использования территории – 1,8, в условиях реконструкции – 2;</p> <p>6) Расчетный показатель обеспеченности объектов капитального строительства нормативными площадями, необходимыми для организации машино-мест (парко-мест), в отношении 1 кв. м расчетной площади здания:</p> <ul style="list-style-type: none"> <li>- гостиницы – не менее 20% числа номеров для гостиниц;</li> <li>- комплексы апартаментов, апарт-отели и гостиницы, включающие номерной фонд по типу апартаментов – не менее 0,35;</li> <li>- иные объекты – в соответствии с СП 42.13330.2016 «СНиП 2.07.01-89* «Градостроительство. Планировка и застройка городских и сельских поселений» (Приложение Ж).</li> </ul> <p>7) Расчетный показатель озеленения земельного участка, подлежащего застройке, по отношению к расчетной площади здания:</p> <ul style="list-style-type: none"> <li>- гостиницы – не менее 20%, в условиях реконструкции – не менее 15%;</li> <li>- комплексы апартаментов, апарт-отели и гостиницы, включающие номерной фонд по типу апартаментов – не менее 20%, в условиях реконструкции – не менее 15%;</li> <li>- иные объекты – согласно действующим сводам правил.</li> </ul> <p>8) Расчетный показатель обеспеченности детскими спортивными и игровыми площадками земельного участка, подлежащего застройке, по отношению к расчетной площади здания:</p> <ul style="list-style-type: none"> <li>- гостиницы – согласно действующим сводам правил;</li> <li>- комплексы апартаментов, апарт-отели и гостиницы, включающие номерной фонд по типу апартаментов – не менее 3%;</li> <li>- иные объекты – согласно действующим сводам правил.</li> </ul> <p>9) Расчетный показатель обеспеченности спортивными площадками (взрослые</p>

№ п/п	Вид разрешенного использования земельного участка и объекта капитального строительства	Предельные (минимальные и (или) максимальные) размеры земельных участков	Предельные параметры разрешенного строительства, реконструкции объектов капитального строительства
			<p>спортивные и игровые площадки) земельного участка, подлежащего застройке, по отношению к расчетной площади здания:</p> <ul style="list-style-type: none"> <li>- гостиницы – не менее 3%;</li> <li>- комплексы апартаментов, апарт-отели и гостиницы, включающие номерной фонд по типу апартаментов – не менее 3%;</li> <li>- иные объекты – не менее 3%.</li> </ul> <p>10) Иные предельные параметры не подлежат установлению и определяются в соответствии с СП 158.13330.2014 «Свод правил. Здания и помещения медицинских организаций. Правила проектирования».</p>
13	Дошкольное, начальное и среднее общее образование	не подлежат установлению и определяются в соответствии с нормативами градостроительного проектирования, документацией по планировке территории, действующими техническими регламентами, нормами и правилами	<p>1) Минимальные отступы зданий, строений, сооружений:</p> <ul style="list-style-type: none"> <li>- от красной линии улицы (границ земельного участка, граничащего с улично-дорожной сетью) в городе – 25 м; в сельских населенных пунктах – 10 м;</li> <li>- от красной линии проезда (границ земельного участка, граничащего с проездом) – 3 м;</li> <li>- до границ земельного участка – 3 м;</li> <li>- до соседних зданий, строений, сооружений - по нормам естественной освещенности и инсоляции, но не менее 12 м.</li> </ul> <p>2) Предельное количество надземных этажей – 3.</p> <p>3) Максимальный процент застройки в границах земельного участка – 70 %, в условиях реконструкции – 80 %.</p> <p>4) Иные предельные параметры не подлежат установлению и определяются в соответствии с СП 118.13330.2022 «Свод правил. Общие здания и сооружения СНиП 31-06-2009», СП 252.1325800.2016. «Свод правил. Здания дошкольных образовательных организаций. Правила проектирования», СП 251.1325800.2016 «Свод правил. Здания общеобразовательных организаций. Правила проектирования», СП 460.1325800.2019 «Свод правил. Здания образовательных организаций дополнительного образования детей. Правила проектирования»</p>
14	Объекты культурно-досуговой деятельности	не подлежат установлению и определяются в соответствии с нормативами градостроительного проектирования, документацией по планировке территории, действующими техническими регламентами, нормами и правилами	<p>1) Минимальные отступы зданий, строений, сооружений:</p> <ul style="list-style-type: none"> <li>- от красной линии улицы (границ земельного участка, граничащего с улично-дорожной сетью) – 5 м;</li> <li>- от красной линии проезда (границ земельного участка, граничащего с проездом) – 3 м;</li> <li>- до границ земельного участка – 3 м.</li> </ul> <p>2) Предельное количество надземных этажей – 7.</p> <p>3) Предельная высота – 25 м.</p> <p>4) Расчетный показатель отношения площади, занятой под зданиями и сооружениями, к площади территории – не</p>



№ п/п	Вид разрешенного использования земельного участка и объекта капитального строительства	Предельные (минимальные и (или) максимальные) размеры земельных участков	Предельные параметры разрешенного строительства, реконструкции объектов капитального строительства
			<p>более 0,8, в условиях реконструкции – не более 1.</p> <p>5) Расчетный показатель максимально допустимого коэффициента использования территории – 2, в условиях реконструкции – 2,4.</p> <p>6) Расчетный показатель обеспеченности объектов капитального строительства нормативными площадями, необходимыми для организации машино-мест (парко-мест), в отношении 1 кв. м расчетной площади здания – не менее 0,35 (за исключением гостиниц, комплексов апартаментов, апарт-отелей, гостиниц включающих номерной фонд по типу апартаментов, а также жилой застройки).</p> <p>7) Расчетный показатель озеленения земельного участка, подлежащего застройке, по отношению к расчетной площади здания – не менее 20%, в условиях реконструкции – не менее 15%.</p> <p>8) Расчетный показатель обеспеченности детскими спортивными и игровыми площадками земельного участка, подлежащего застройке, по отношению к расчетной площади здания – не менее 3%.</p> <p>9) Расчетный показатель обеспеченности спортивными площадками (взрослые спортивные и игровые площадки) земельного участка, подлежащего застройке, по отношению к расчетной площади здания – не менее 3%.</p>
15	Осуществление религиозных обрядов	не подлежат установлению и определяются в соответствии с нормативами градостроительного проектирования, документацией по планировке территории, действующими техническими регламентами, нормами и правилами	<p>1) Минимальные отступы зданий, строений, сооружений:</p> <ul style="list-style-type: none"> <li>- от красной линии улицы (границ земельного участка, граничащего с улично-дорожной сетью) – 5 м;</li> <li>- от красной линии проезда (границ земельного участка, граничащего с проездом) – 3 м;</li> <li>- до границ земельного участка – 3 м.</li> </ul> <p>2) Расчетный показатель отношения площади, занятой под зданиями и сооружениями, к площади территории – не более 0,7, в условиях реконструкции – не более 0,8.</p> <p>3) Расчетный показатель максимально допустимого коэффициента использования территории – 1,8, в условиях реконструкции – 2.</p> <p>4) Расчетный показатель обеспеченности объектов капитального строительства нормативными площадями, необходимыми для организации машино-мест (парко-мест), в отношении 1 кв. м расчетной площади здания:</p> <ul style="list-style-type: none"> <li>- гостиницы – не менее 20% числа номеров для гостиниц;</li> <li>- комплексы апартаментов, апарт-отели и гостиницы, включающие номерной фонд по типу апартаментов – не менее 0,35;</li> <li>- иные объекты – в соответствии с СП 42.13330.2016 «СНиП 2.07.01-89*</li> </ul>

№ п/п	Вид разрешенного использования земельного участка и объекта капитального строительства	Предельные (минимальные и (или) максимальные) размеры земельных участков	Предельные параметры разрешенного строительства, реконструкции объектов капитального строительства
			<p>«Градостроительство. Планировка и застройка городских и сельских поселений» (Приложение Ж).</p> <p>5) Расчетный показатель озеленения земельного участка, подлежащего застройке, по отношению к расчетной площади здания:</p> <ul style="list-style-type: none"> <li>- гостиницы – не менее 20%, в условиях реконструкции – не менее 15%;</li> <li>- комплексы апартаментов, апарт-отели и гостиницы, включающие номерной фонд по типу апартаментов – не менее 20%, в условиях реконструкции – не менее 15%;</li> <li>- иные объекты – согласно действующим сводам правил.</li> </ul> <p>6) Расчетный показатель обеспеченности детскими спортивными и игровыми площадками земельного участка, подлежащего застройке, по отношению к расчетной площади здания:</p> <ul style="list-style-type: none"> <li>- гостиницы – согласно действующим сводам правил;</li> <li>- комплексы апартаментов, апарт-отели и гостиницы, включающие номерной фонд по типу апартаментов – не менее 3%;</li> <li>- иные объекты – согласно действующим сводам правил.</li> </ul> <p>7) Расчетный показатель обеспеченности спортивными площадками (взрослые спортивные и игровые площадки) земельного участка, подлежащего застройке, по отношению к расчетной площади здания:</p> <ul style="list-style-type: none"> <li>- гостиницы – не менее 3%;</li> <li>- комплексы апартаментов, апарт-отели и гостиницы, включающие номерной фонд по типу апартаментов – не менее 3%;</li> <li>- иные объекты – не менее 3%.</li> </ul> <p>8) Иные предельные параметры не подлежат установлению и определяются в соответствии с СП 391.1325800.2017. «Свод правил. Храмы православные. Правила проектирования»</p>
16	Религиозное управление и образование	не подлежат установлению и определяются в соответствии с нормативами градостроительного проектирования, документацией по планировке территории, действующими техническими регламентами, нормами и правилами	<p>1) Минимальные отступы зданий, строений, сооружений:</p> <ul style="list-style-type: none"> <li>- от красной линии улицы (границ земельного участка, граничащего с улично-дорожной сетью) – 5 м;</li> <li>- от красной линии проезда (границ земельного участка, граничащего с проездом) – 3 м;</li> <li>- до границ земельного участка – 3 м.</li> </ul> <p>2) Расчетный показатель отношения площади, занятой под зданиями и сооружениями, к площади территории – не более 0,7, в условиях реконструкции – не более 0,8.</p> <p>3) Расчетный показатель максимально допустимого коэффициента использования территории – 1,8, в условиях реконструкции – 2.</p> <p>4) Расчетный показатель обеспеченности</p>

№ п/п	Вид разрешенного использования земельного участка и объекта капитального строительства	Предельные (минимальные и (или) максимальные) размеры земельных участков	Предельные параметры разрешенного строительства, реконструкции объектов капитального строительства
			<p>объектов капитального строительства нормативными площадями, необходимыми для организации машино-мест (парко-мест), в отношении 1 кв. м расчетной площади здания:</p> <ul style="list-style-type: none"> <li>- гостиницы – не менее 20% числа номеров для гостиниц;</li> <li>- комплексы апартаментов, апарт-отели и гостиницы, включающие номерной фонд по типу апартаментов – не менее 0,35;</li> <li>- иные объекты – в соответствии с СП 42.13330.2016 «СНиП 2.07.01-89* «Градостроительство. Планировка и застройка городских и сельских поселений» (Приложение Ж).</li> </ul> <p>5) Расчетный показатель озеленения земельного участка, подлежащего застройке, по отношению к расчетной площади здания:</p> <ul style="list-style-type: none"> <li>- гостиницы – не менее 20%, в условиях реконструкции – не менее 15%;</li> <li>- комплексы апартаментов, апарт-отели и гостиницы, включающие номерной фонд по типу апартаментов – не менее 20%, в условиях реконструкции – не менее 15%;</li> <li>- иные объекты – согласно действующим сводам правил.</li> </ul> <p>6) Расчетный показатель обеспеченности детскими спортивными и игровыми площадками земельного участка, подлежащего застройке, по отношению к расчетной площади здания:</p> <ul style="list-style-type: none"> <li>- гостиницы – согласно действующим сводам правил;</li> <li>- комплексы апартаментов, апарт-отели и гостиницы, включающие номерной фонд по типу апартаментов – не менее 3%;</li> <li>- иные объекты – согласно действующим сводам правил.</li> </ul> <p>7) Расчетный показатель обеспеченности спортивными площадками (взрослые спортивные и игровые площадки) земельного участка, подлежащего застройке, по отношению к расчетной площади здания:</p> <ul style="list-style-type: none"> <li>- гостиницы – не менее 3%;</li> <li>- комплексы апартаментов, апарт-отели и гостиницы, включающие номерной фонд по типу апартаментов – не менее 3%;</li> <li>- иные объекты – не менее 3%.</li> </ul> <p>8) Иные предельные параметры не подлежат установлению и определяются в соответствии с СП 391.1325800.2017. «Свод правил. Храмы православные. Правила проектирования»</p>

№ п/п	Вид разрешенного использования земельного участка и объекта капитального строительства	Предельные (минимальные и (или) максимальные) размеры земельных участков	Предельные параметры разрешенного строительства, реконструкции объектов капитального строительства
17	Государственное управление	не подлежат установлению и определяются в соответствии с нормативами градостроительного проектирования, документацией по планировке территории, действующими техническими регламентами, нормами и правилами	<p>1) Минимальные отступы зданий, строений, сооружений:</p> <ul style="list-style-type: none"> <li>- от красной линии улицы (границ земельного участка, граничащего с улично-дорожной сетью) – 5 м;</li> <li>- от красной линии проезда (границ земельного участка, граничащего с проездом) – 3 м;</li> <li>- до границ земельного участка – 3 м.</li> </ul> <p>2) Предельное количество надземных этажей – 7.</p> <p>3) Предельная высота – 25 м.</p> <p>4) Расчетный показатель отношения площади, занятой под зданиями и сооружениями, к площади территории – не более 0,7, в условиях реконструкции – не более 0,8.</p> <p>5) Расчетный показатель максимально допустимого коэффициента использования территории – 1,8, в условиях реконструкции – 2.</p> <p>6) Расчетный показатель обеспеченности объектов капитального строительства нормативными площадями, необходимыми для организации машино-мест (парко-мест), в отношении 1 кв. м расчетной площади здания:</p> <ul style="list-style-type: none"> <li>- гостиницы – не менее 20% числа номеров для гостиниц;</li> <li>- комплексы апартаментов, апарт-отели и гостиницы, включающие номерной фонд по типу апартаментов – не менее 0,35;</li> <li>- иные объекты – в соответствии с СП 42.13330.2016 «СНиП 2.07.01-89* «Градостроительство. Планировка и застройка городских и сельских поселений» (Приложение Ж).</li> </ul> <p>7) Расчетный показатель озеленения земельного участка, подлежащего застройке, по отношению к расчетной площади здания:</p> <ul style="list-style-type: none"> <li>- гостиницы – не менее 20%, в условиях реконструкции – не менее 15%;</li> <li>- комплексы апартаментов, апарт-отели и гостиницы, включающие номерной фонд по типу апартаментов – не менее 20%, в условиях реконструкции – не менее 15%;</li> <li>- иные объекты – согласно действующим сводам правил.</li> </ul> <p>8) Расчетный показатель обеспеченности детскими спортивными и игровыми площадками земельного участка, подлежащего застройке, по отношению к расчетной площади здания:</p> <ul style="list-style-type: none"> <li>- гостиницы – согласно действующим сводам правил;</li> <li>- комплексы апартаментов, апарт-отели и гостиницы, включающие номерной фонд по типу апартаментов – не менее 3%;</li> <li>- иные объекты – согласно действующим сводам правил.</li> </ul> <p>9) Расчетный показатель обеспеченности</p>

№ п/п	Вид разрешенного использования земельного участка и объекта капитального строительства	Предельные (минимальные и (или) максимальные) размеры земельных участков	Предельные параметры разрешенного строительства, реконструкции объектов капитального строительства
			<p>спортивными площадками (взрослые спортивные и игровые площадки) земельного участка, подлежащего застройке, по отношению к расчетной площади здания:</p> <ul style="list-style-type: none"> <li>- гостиницы – не менее 3%;</li> <li>- комплексы апартаментов, апарт-отели и гостиницы, включающие номерной фонд по типу апартаментов – не менее 3%;</li> <li>- иные объекты – не менее 3%.</li> </ul>
18	Амбулаторное ветеринарное обслуживание	не подлежат установлению и определяются в соответствии с нормативами градостроительного проектирования, документацией по планировке территории, действующими техническими регламентами, нормами и правилами	<p>1) Минимальные отступы зданий, строений, сооружений:</p> <ul style="list-style-type: none"> <li>- от красной линии улицы (границ земельного участка, граничащего с улично-дорожной сетью) – 5 м;</li> <li>- от красной линии проезда (границ земельного участка, граничащего с проездом) – 3 м;</li> <li>- до границ земельного участка – 3 м.</li> </ul> <p>2) Предельное количество надземных этажей – 7.</p> <p>3) Предельная высота – 25 м.</p> <p>4) Расчетный показатель отношения площади, занятой под зданиями и сооружениями, к площади территории – не более 0,7, в условиях реконструкции – не более 0,8.</p> <p>5) Расчетный показатель максимально допустимого коэффициента использования территории – 1,8, в условиях реконструкции – 2.</p> <p>6) Расчетный показатель обеспеченности объектов капитального строительства нормативными площадями, необходимыми для организации машино-мест (парко-мест), в отношении 1 кв. м расчетной площади здания:</p> <ul style="list-style-type: none"> <li>- гостиницы – не менее 20% числа номеров для гостиниц;</li> <li>- комплексы апартаментов, апарт-отели и гостиницы, включающие номерной фонд по типу апартаментов – не менее 0,35;</li> <li>- иные объекты – в соответствии с СП 42.13330.2016 «СНиП 2.07.01-89* «Градостроительство. Планировка и застройка городских и сельских поселений» (Приложение Ж).</li> </ul> <p>7) Расчетный показатель озеленения земельного участка, подлежащего застройке, по отношению к расчетной площади здания:</p> <ul style="list-style-type: none"> <li>- гостиницы – не менее 20%, в условиях реконструкции – не менее 15%;</li> <li>- комплексы апартаментов, апарт-отели и гостиницы, включающие номерной фонд по типу апартаментов – не менее 20%, в условиях реконструкции – не менее 15%;</li> </ul>

№ п/п	Вид разрешенного использования земельного участка и объекта капитального строительства	Предельные (минимальные и (или) максимальные) размеры земельных участков	Предельные параметры разрешенного строительства, реконструкции объектов капитального строительства
			<p>- иные объекты – согласно действующим сводам правил.</p> <p>8) Расчетный показатель обеспеченности детскими спортивными и игровыми площадками земельного участка, подлежащего застройке, по отношению к расчетной площади здания:</p> <p>- гостиницы – согласно действующим сводам правил;</p> <p>- комплексы апартаментов, апарт-отели и гостиницы, включающие номерной фонд по типу апартаментов – не менее 3%;</p> <p>- иные объекты – согласно действующим сводам правил.</p> <p>9) Расчетный показатель обеспеченности спортивными площадками (взрослые спортивные и игровые площадки) земельного участка, подлежащего застройке, по отношению к расчетной площади здания:</p> <p>- гостиницы – не менее 3%;</p> <p>- комплексы апартаментов, апарт-отели и гостиницы, включающие номерной фонд по типу апартаментов – не менее 3%;</p> <p>- иные объекты – не менее 3%.</p>
19	Деловое управление	не подлежат установлению и определяются в соответствии с нормативами градостроительного проектирования, документацией по планировке территории, действующими техническими регламентами, нормами и правилами	<p>1) Минимальные отступы зданий, строений, сооружений:</p> <ul style="list-style-type: none"> <li>- от красной линии улицы (границ земельного участка, граничащего с улично-дорожной сетью) – 5 м;</li> <li>- от красной линии проезда (границ земельного участка, граничащего с проездом) – 3 м;</li> <li>- до границ земельного участка – 3 м.</li> </ul> <p>2) Предельное количество надземных этажей – 7.</p> <p>3) Предельная высота – 25 м.</p> <p>4) Расчетный показатель отношения площади, занятой под зданиями и сооружениями, к площади территории – не более 0,8, в условиях реконструкции – не более 1.</p> <p>5) Расчетный показатель максимально допустимого коэффициента использования территории – 2, в условиях реконструкции – 2,4.</p> <p>6) Расчетный показатель обеспеченности объектов капитального строительства нормативными площадями, необходимыми для организации машино-мест (парко-мест), в отношении 1 кв. м расчетной площади здания – не менее 0,35 (за исключением гостиниц, комплексов апартаментов, апарт-отелей, гостиниц включающих номерной фонд по типу апартаментов, а также жилой застройки).</p> <p>7) Расчетный показатель озеленения земельного участка, подлежащего застройке, по отношению к расчетной площади здания – не менее 20%, в условиях реконструкции – не менее 15%.</p> <p>8) Расчетный показатель обеспеченности</p>

№ п/п	Вид разрешенного использования земельного участка и объекта капитального строительства	Предельные (минимальные и (или) максимальные) размеры земельных участков	Предельные параметры разрешенного строительства, реконструкции объектов капитального строительства
			<p>детскими спортивными и игровыми площадками земельного участка, подлежащего застройке, по отношению к расчетной площади здания – не менее 3%.</p> <p>9) Расчетный показатель обеспеченности спортивными площадками (взрослые спортивные и игровые площадки) земельного участка, подлежащего застройке, по отношению к расчетной площади здания – не менее 3%.</p>
20	Магазины	не подлежат установлению и определяются в соответствии с нормативами градостроительного проектирования, документацией по планировке территории, действующими техническими регламентами, нормами и правилами	<p>1) Минимальные отступы зданий, строений, сооружений:</p> <ul style="list-style-type: none"> <li>- от красной линии улицы (границ земельного участка, граничащего с улично-дорожной сетью) – 5 м;</li> <li>- от красной линии проезда (границ земельного участка, граничащего с проездом) – 3 м;</li> <li>- до границ земельного участка – 3 м.</li> </ul> <p>2) Предельное количество надземных этажей – 7.</p> <p>3) Предельная высота – 25 м.</p> <p>4) Расчетный показатель отношения площади, занятой под зданиями и сооружениями, к площади территории – не более 0,8, в условиях реконструкции – не более 1.</p> <p>5) Расчетный показатель максимально допустимого коэффициента использования территории – 2, в условиях реконструкции – 2,4.</p> <p>6) Расчетный показатель обеспеченности объектов капитального строительства нормативными площадями, необходимыми для организации машино-мест (парко-мест), в отношении 1 кв. м расчетной площади здания – не менее 0,35 (за исключением гостиниц, комплексов апартаментов, апарт-отелей, гостиниц включающих номерной фонд по типу апартаментов, а также жилой застройки).</p> <p>7) Расчетный показатель озеленения земельного участка, подлежащего застройке, по отношению к расчетной площади здания – не менее 20%, в условиях реконструкции – не менее 15%.</p> <p>8) Расчетный показатель обеспеченности детскими спортивными и игровыми площадками земельного участка, подлежащего застройке, по отношению к расчетной площади здания – не менее 3%.</p> <p>9) Расчетный показатель обеспеченности спортивными площадками (взрослые спортивные и игровые площадки) земельного участка, подлежащего застройке, по отношению к расчетной площади здания – не менее 3%.</p>
21	Банковская и страховая деятельность	не подлежат установлению и определяются в соответствии с нормативами градостроительного проектирования,	<p>1) Минимальные отступы зданий, строений, сооружений:</p> <ul style="list-style-type: none"> <li>- от красной линии улицы (границ земельного участка, граничащего с улично-дорожной сетью) – 5 м;</li> </ul>

№ п/п	Вид разрешенного использования земельного участка и объекта капитального строительства	Предельные (минимальные и (или) максимальные) размеры земельных участков	Предельные параметры разрешенного строительства, реконструкции объектов капитального строительства
		документацией по планировке территории, действующими техническими регламентами, нормами и правилами	<p>- от красной линии проезда (границ земельного участка, граничащего с проездом) – 3 м;</p> <p>- до границ земельного участка – 3 м.</p> <p>2) Расчетный показатель отношения площади, занятой под зданиями и сооружениями, к площади территории – не более 0,8, в условиях реконструкции – не более 1.</p> <p>3) Расчетный показатель максимально допустимого коэффициента использования территории – 2, в условиях реконструкции – 2,4.</p> <p>4) Расчетный показатель обеспеченности объектов капитального строительства нормативными площадями, необходимыми для организации машино-мест (парко-мест), в отношении 1 кв. м расчетной площади здания – не менее 0,35 (за исключением гостиниц, комплексов апартаментов, апарт-отелей, гостиниц включающих номерной фонд по типу апартаментов, а также жилой застройки).</p> <p>5) Расчетный показатель озеленения земельного участка, подлежащего застройке, по отношению к расчетной площади здания – не менее 20%, в условиях реконструкции – не менее 15%.</p> <p>6) Расчетный показатель обеспеченности детскими спортивными и игровыми площадками земельного участка, подлежащего застройке, по отношению к расчетной площади здания – не менее 3%.</p> <p>7) Расчетный показатель обеспеченности спортивными площадками (взрослые спортивные и игровые площадки) земельного участка, подлежащего застройке, по отношению к расчетной площади здания – не менее 3%.</p> <p>8) Иные предельные параметры не подлежат установлению и определяются в соответствии с СП 42.13330.2016. «Свод правил. Градостроительство. Планировка и застройка городских и сельских поселений. Актуализированная редакция СНиП 2.07.01-89*», СП 118.13330.2022 «Общественные здания и сооружения. СНиП 31-06-2009».</p>
22	Общественное питание	не подлежат установлению и определяются в соответствии с нормативами градостроительного проектирования, документацией по планировке территории, действующими техническими регламентами, нормами и правилами	<p>1) Минимальные отступы зданий, строений, сооружений:</p> <p>- от красной линии улицы (границ земельного участка, граничащего с улично-дорожной сетью) – 5 м;</p> <p>- от красной линии проезда (границ земельного участка, граничащего с проездом) – 3 м;</p> <p>- до границ земельного участка – 3 м.</p> <p>2) Предельное количество надземных этажей – 7.</p> <p>3) Предельная высота – 25 м.</p> <p>4) Расчетный показатель отношения площади, занятой под зданиями и сооружениями, к площади территории – не</p>



№ п/п	Вид разрешенного использования земельного участка и объекта капитального строительства	Предельные (минимальные и (или) максимальные) размеры земельных участков	Предельные параметры разрешенного строительства, реконструкции объектов капитального строительства
			<p>более 0,8, в условиях реконструкции – не более 1.</p> <p>5) Расчетный показатель максимально допустимого коэффициента использования территории – 2, в условиях реконструкции – 2,4.</p> <p>6) Расчетный показатель обеспеченности объектов капитального строительства нормативными площадями, необходимыми для организации машино-мест (парко-мест), в отношении 1 кв. м расчетной площади здания – не менее 0,35 (за исключением гостиниц, комплексов апартаментов, апарт-отелей, гостиниц включающих номерной фонд по типу апартаментов, а также жилой застройки).</p> <p>7) Расчетный показатель озеленения земельного участка, подлежащего застройке, по отношению к расчетной площади здания – не менее 20%, в условиях реконструкции – не менее 15%.</p> <p>8) Расчетный показатель обеспеченности детскими спортивными и игровыми площадками земельного участка, подлежащего застройке, по отношению к расчетной площади здания – не менее 3%.</p> <p>9) Расчетный показатель обеспеченности спортивными площадками (взрослые спортивные и игровые площадки) земельного участка, подлежащего застройке, по отношению к расчетной площади здания – не менее 3%.</p>
23	Гостиничное обслуживание	не подлежат установлению и определяются в соответствии с нормативами градостроительного проектирования, документацией по планировке территории, действующими техническими регламентами, нормами и правилами	<p>1) Минимальные отступы зданий, строений, сооружений:</p> <ul style="list-style-type: none"> <li>- от красной линии улицы (границ земельного участка, граничащего с улично-дорожной сетью) – 5 м;</li> <li>- от красной линии проезда (границ земельного участка, граничащего с проездом) – 3 м;</li> <li>- до границ земельного участка – 3 м.</li> </ul> <p>2) Предельное количество надземных этажей – 7.</p> <p>3) Предельная высота – 25 м.</p> <p>4) Расчетный показатель отношения площади, занятой под зданиями и сооружениями, к площади территории – не более 0,8, в условиях реконструкции – не более 0,8.</p> <p>5) Расчетный показатель максимально допустимого коэффициента использования территории – 1,8, в условиях реконструкции – 2.</p> <p>6) Расчетный показатель обеспеченности объектов капитального строительства нормативными площадями, необходимыми для организации машино-мест (парко-мест), в отношении 1 кв. м расчетной площади здания – не менее 0,35.</p> <p>7) Расчетный показатель озеленения земельного участка, подлежащего застройке, по отношению к расчетной площади здания – не</p>

№ п/п	Вид разрешенного использования земельного участка и объекта капитального строительства	Предельные (минимальные и (или) максимальные) размеры земельных участков	Предельные параметры разрешенного строительства, реконструкции объектов капитального строительства
			<p>менее 20%, в условиях реконструкции – не менее 15%.</p> <p>8) Расчетный показатель обеспеченности детскими спортивными и игровыми площадками земельного участка, подлежащего застройке, по отношению к расчетной площади здания:</p> <ul style="list-style-type: none"> <li>- при наличии комплексов апартаментов, апарт-отелей и гостиниц, включающих номерной фонд по типу апартаментов – не менее 3%.</li> <li>- в иных случаях – согласно действующим сводам правил.</li> </ul> <p>9) Расчетный показатель обеспеченности спортивными площадками (взрослые спортивные и игровые площадки) земельного участка, подлежащего застройке, по отношению к расчетной площади здания:</p> <ul style="list-style-type: none"> <li>- при наличии комплексов апартаментов, апарт-отелей и гостиниц, включающих номерной фонд по типу апартаментов – не менее 3%.</li> <li>- в иных случаях – согласно действующим сводам правил.</li> </ul> <p>10) Иные предельные параметры не подлежат установлению и определяются в соответствии с СП 257.1325800.2016 «Свод правил. Здания гостиниц. Правила проектирования».</p> <p>11) Не допускается размещение новых объектов капитального строительства, а также их реконструкция, с изменением этажности, высотности и площади застройки, представляющих собой многоквартирные жилые дома, комплексы апартаментов, апарт-отели и гостиницы, включающие в себя номерной фонд по типу апартаменты, за исключением случаев размещения таких объектов в рамках реализации положений Федерального закона от 29.11.2014 № 377-ФЗ «О развитии Республики Крым и города федерального значения Севастополя и свободной экономической зоне на территориях Республики Крым и города федерального значения Севастополя», постановления Совета министров Республики Крым от 07.10.2014 № 368 «О некоторых вопросах реализации инвестиционных проектов на территории Республики Крым» или в случае размещения таких объектов при реализации решения о комплексном развитии территории или осуществления комплексного развития территории по инициативе правообладателей земельных участков и (или) расположенных на них объектов недвижимости.</p> <p>Указанные в п. 11 требования не применяются, в случае если в отношении объекта капитального строительства выдано разрешение на строительство или обеспечивается реконструкция объектов незавершенного строительства.</p>

№ п/п	Вид разрешенного использования земельного участка и объекта капитального строительства	Предельные (минимальные и (или) максимальные) размеры земельных участков	Предельные параметры разрешенного строительства, реконструкции объектов капитального строительства																																																					
24	Служебные гаражи	<div>Минимальный размер – в зависимости от этажности на одно машино-место:</div> <table><tr><td>Одноэтажных</td><td>30</td></tr><tr><td>Двухэтажных</td><td>20</td></tr><tr><td>Трехэтажных</td><td>14</td></tr><tr><td>Четырехэтажных</td><td>12</td></tr><tr><td>Пятиэтажных</td><td>10</td></tr><tr><td>Наземных стоянок автомобилей</td><td>25</td></tr></table> <div>Максимальный размер – 0,5 га.</div>	Одноэтажных	30	Двухэтажных	20	Трехэтажных	14	Четырехэтажных	12	Пятиэтажных	10	Наземных стоянок автомобилей	25	<div>1) Минимальные отступы зданий, строений, сооружений:</div> <div>- от красной линии улицы (границ земельного участка, граничащего с улично-дорожной сетью) – 5 м;</div> <div>- от красной линии проезда (границ земельного участка, граничащего с проездом) – 3 м.</div> <div>2) разрыв от сооружений для хранения легкового автотранспорта до объектов застройки следует принимать, не менее:</div> <table><tr><td rowspan="2">Объекты, до которых исчисляется разрыв</td><td colspan="5">Расстояние, м</td></tr><tr><td colspan="5">Открытые автостоянки и паркинги вместимостью, машино-мест</td></tr><tr><td></td><td>10 и менее</td><td>11-50</td><td>51-100</td><td>101-300</td><td>свыше 300</td></tr><tr><td>Фасады жилых домов и торцы с окнами</td><td>10</td><td>15</td><td>25</td><td>35</td><td>50</td></tr><tr><td>Торцы жилых домов без окон</td><td>10</td><td>10</td><td>15</td><td>25</td><td>35</td></tr><tr><td>Территории школ, детских учреждений, ПТУ, техникумов, площадок для отдыха, игр и спорта, детских</td><td>25</td><td>50</td><td>50</td><td>50</td><td>50</td></tr><tr><td>Территории лечебных учреждений стационарного типа, открытые спортивные сооружения общего пользования, места отдыха населения (сады, скверы, парки)</td><td>25</td><td>50</td><td>по расчету</td><td>по расчету</td><td>по расчету</td></tr></table> <div>3) Максимальный процент застройки в границах земельного участка – 80 %.</div> <div>4) Иные предельные параметры не подлежат установлению и определяются в соответствии с СП 42.13330.2016. «Свод правил. Градостроительство. Планировка и застройка городских и сельских поселений. Актуализированная редакция СНиП 2.07.01-89*», региональными и местными нормативами градостроительного проектирования</div>	Объекты, до которых исчисляется разрыв	Расстояние, м					Открытые автостоянки и паркинги вместимостью, машино-мест						10 и менее	11-50	51-100	101-300	свыше 300	Фасады жилых домов и торцы с окнами	10	15	25	35	50	Торцы жилых домов без окон	10	10	15	25	35	Территории школ, детских учреждений, ПТУ, техникумов, площадок для отдыха, игр и спорта, детских	25	50	50	50	50	Территории лечебных учреждений стационарного типа, открытые спортивные сооружения общего пользования, места отдыха населения (сады, скверы, парки)	25	50	по расчету	по расчету	по расчету
Одноэтажных	30																																																							
Двухэтажных	20																																																							
Трехэтажных	14																																																							
Четырехэтажных	12																																																							
Пятиэтажных	10																																																							
Наземных стоянок автомобилей	25																																																							
Объекты, до которых исчисляется разрыв	Расстояние, м																																																							
	Открытые автостоянки и паркинги вместимостью, машино-мест																																																							
	10 и менее	11-50	51-100	101-300	свыше 300																																																			
Фасады жилых домов и торцы с окнами	10	15	25	35	50																																																			
Торцы жилых домов без окон	10	10	15	25	35																																																			
Территории школ, детских учреждений, ПТУ, техникумов, площадок для отдыха, игр и спорта, детских	25	50	50	50	50																																																			
Территории лечебных учреждений стационарного типа, открытые спортивные сооружения общего пользования, места отдыха населения (сады, скверы, парки)	25	50	по расчету	по расчету	по расчету																																																			

№ п/п	Вид разрешенного использования земельного участка и объекта капитального строительства	Предельные (минимальные и (или) максимальные) размеры земельных участков	Предельные параметры разрешенного строительства, реконструкции объектов капитального строительства																																								
25	Стоянка транспортных средств	не подлежат установлению и определяются в соответствии с нормативами градостроительного проектирования, документацией по планировке территории, действующими техническими регламентами, нормами и правилами	<div>1) Минимальные отступы зданий, строений, сооружений: - от красной линии улицы (границ земельного участка, граничащего с улично-дорожной сетью) – 5 м; - от красной линии проезда (границ земельного участка, граничащего с проездом) – 3 м.</div> <div>2) разрыв от сооружений для хранения легкового автотранспорта до объектов застройки следует принимать, не менее:</div> <table><tr><td rowspan="3">Объекты, до которых исчисляется разрыв</td><td colspan="5">Расстояние, м</td></tr><tr><td colspan="5">Открытые автостоянки и паркинги вместимостью, машино-мест</td></tr><tr><td>10 и менее</td><td>11-50</td><td>51-100</td><td>101-300</td><td>свыше 300</td></tr><tr><td>Фасады жилых домов и торцы с окнами</td><td>10</td><td>15</td><td>25</td><td>35</td><td>50</td></tr><tr><td>Торцы жилых домов без окон</td><td>10</td><td>10</td><td>15</td><td>25</td><td>35</td></tr><tr><td>Территории школ, детских учреждений, ПТУ, техникумов, площадок для отдыха, игр и спорта, детских</td><td>25</td><td>50</td><td>50</td><td>50</td><td>50</td></tr><tr><td>Территории лечебных учреждений стационарного типа, открытые спортивные сооружения общего пользования, места отдыха населения (сады, скверы, парки)</td><td>25</td><td>50</td><td>по расчету</td><td>по расчету</td><td>по расчету</td></tr></table> <div>3) Максимальный процент застройки в границах земельного участка – 80 %.</div> <div>4) Иные предельные параметры не подлежат установлению и определяются в соответствии с СП 42.13330.2016. «Свод правил. Градостроительство. Планировка и застройка городских и сельских поселений. Актуализированная редакция СНиП 2.07.01-89*», региональными и местными нормативами градостроительного проектирования</div>	Объекты, до которых исчисляется разрыв	Расстояние, м					Открытые автостоянки и паркинги вместимостью, машино-мест					10 и менее	11-50	51-100	101-300	свыше 300	Фасады жилых домов и торцы с окнами	10	15	25	35	50	Торцы жилых домов без окон	10	10	15	25	35	Территории школ, детских учреждений, ПТУ, техникумов, площадок для отдыха, игр и спорта, детских	25	50	50	50	50	Территории лечебных учреждений стационарного типа, открытые спортивные сооружения общего пользования, места отдыха населения (сады, скверы, парки)	25	50	по расчету	по расчету	по расчету
Объекты, до которых исчисляется разрыв	Расстояние, м																																										
	Открытые автостоянки и паркинги вместимостью, машино-мест																																										
	10 и менее	11-50	51-100	101-300	свыше 300																																						
Фасады жилых домов и торцы с окнами	10	15	25	35	50																																						
Торцы жилых домов без окон	10	10	15	25	35																																						
Территории школ, детских учреждений, ПТУ, техникумов, площадок для отдыха, игр и спорта, детских	25	50	50	50	50																																						
Территории лечебных учреждений стационарного типа, открытые спортивные сооружения общего пользования, места отдыха населения (сады, скверы, парки)	25	50	по расчету	по расчету	по расчету																																						

№ п/п	Вид разрешенного использования земельного участка и объекта капитального строительства	Предельные (минимальные и (или) максимальные) размеры земельных участков	Предельные параметры разрешенного строительства, реконструкции объектов капитального строительства
26	Обеспечение занятий спортом в помещениях	не подлежат установлению и определяются в соответствии с нормативами градостроительного проектирования, документацией по планировке территории, действующими техническими регламентами, нормами и правилами	<p>1) Минимальные отступы зданий, строений, сооружений:</p> <ul style="list-style-type: none"> <li>- от красной линии улицы (границ земельного участка, граничащего с улично-дорожной сетью) – 5 м;</li> <li>- от красной линии проезда (границ земельного участка, граничащего с проездом) – 3 м;</li> <li>- до границ земельного участка – 3 м.</li> </ul> <p>2) Расчетный показатель отношения площади, занятой под зданиями и сооружениями, к площади территории – не более 0,8, в условиях реконструкции – не более 1.</p> <p>3) Расчетный показатель максимально допустимого коэффициента использования территории – 2, в условиях реконструкции – 2,4.</p> <p>4) Расчетный показатель обеспеченности объектов капитального строительства нормативными площадями, необходимыми для организации машино-мест (парко-мест), в отношении 1 кв. м расчетной площади здания – не менее 0,35 (за исключением гостиниц, комплексов апартаментов, апарт-отелей, гостиниц включающих номерной фонд по типу апартаментов, а также жилой застройки).</p> <p>5) Расчетный показатель озеленения земельного участка, подлежащего застройке, по отношению к расчетной площади здания – не менее 20%, в условиях реконструкции – не менее 15%.</p> <p>6) Расчетный показатель обеспеченности детскими спортивными и игровыми площадками земельного участка, подлежащего застройке, по отношению к расчетной площади здания – не менее 3%.</p> <p>7) Расчетный показатель обеспеченности спортивными площадками (взрослые спортивные и игровые площадки) земельного участка, подлежащего застройке, по отношению к расчетной площади здания – не менее 3%.</p> <p>8) Иные предельные параметры не подлежат установлению и определяются в соответствии с СП 332.1325800.2017. «Свод правил. Спортивные сооружения. Правила проектирования», СП 42.13330.2016. «Свод правил. Градостроительство. Планировка и застройка городских и сельских поселений. Актуализированная редакция СНиП 2.07.01-89*», СП 118.13330.2022 «Общественные здания и сооружения. СНиП 31-06-2009»</p>
27	Площадки для занятий спортом	не подлежат установлению и определяются в соответствии с нормативами градостроительного проектирования, документацией по планировке территории, действующими	<p>1) Минимальные отступы зданий, строений, сооружений:</p> <ul style="list-style-type: none"> <li>- от красной линии улицы (границ земельного участка, граничащего с улично-дорожной сетью) – 5 м;</li> <li>- от красной линии проезда (границ земельного участка, граничащего с проездом) – 3 м;</li> </ul>

№ п/п	Вид разрешенного использования земельного участка и объекта капитального строительства	Предельные (минимальные и (или) максимальные) размеры земельных участков	Предельные параметры разрешенного строительства, реконструкции объектов капитального строительства
		техническими регламентами, нормами и правилами	- до границ земельного участка – 3 м. 2) Максимальный процент застройки в границах земельного участка – 70 %, в условиях реконструкции – 80 %. 3) Иные предельные параметры не подлежат установлению и определяются в соответствии с СП 332.1325800.2017. «Свод правил. Спортивные сооружения. Правила проектирования», СП 42.13330.2016. «Свод правил. Градостроительство. Планировка и застройка городских и сельских поселений. Актуализированная редакция СНиП 2.07.01-89*».
28	Обслуживание перевозок пассажиров	не подлежат установлению и определяются в соответствии с нормативами градостроительного проектирования, документацией по планировке территории, действующими техническими регламентами, нормами и правилами	предельные параметры разрешенного строительства, реконструкции объектов капитального строительства не подлежат установлению и определяются на основании требований земельного и градостроительного законодательства, нормативов градостроительного проектирования, требований технических регламентов, положений национальных стандартов и сводов правил.
29	Стоянки транспорта общего пользования	не подлежат установлению и определяются в соответствии с нормативами градостроительного проектирования, документацией по планировке территории, действующими техническими регламентами, нормами и правилами	предельные параметры разрешенного строительства, реконструкции объектов капитального строительства не подлежат установлению и определяются на основании требований земельного и градостроительного законодательства, нормативов градостроительного проектирования, требований технических регламентов, положений национальных стандартов и сводов правил.
30	Обеспечение внутреннего правопорядка	не подлежат установлению и определяются в соответствии с нормативами градостроительного проектирования, документацией по планировке территории, действующими техническими регламентами, нормами и правилами	1) Минимальные отступы зданий, строений, сооружений: - от красной линии улицы (границ земельного участка, граничащего с улично-дорожной сетью) – 5 м; - от красной линии проезда (границ земельного участка, граничащего с проездом) – 3 м; - до границ земельного участка – 3 м. 2) пожарные депо необходимо располагать на участке с отступом от красной линии до фронта выезда пожарных автомобилей не менее чем на 10 м. 3) от иных границ земельных участков: - при условии расчетов инсоляции и освещенности в соответствии с требованиями, приведенными в разделе 14 СП 42.13330.2016 «Свод правил. Градостроительство. Планировка и застройка городских и сельских поселений. Актуализированная редакция СНиП 2.07.01-89*», нормами освещенности, приведенными в СП 52.13330 «Свод правил. Естественное и искусственное освещение. Актуализированная редакция СНиП 23-05-95*», а также в соответствии с противопожарными

№ п/п	Вид разрешенного использования земельного участка и объекта капитального строительства	Предельные (минимальные и (или) максимальные) размеры земельных участков	Предельные параметры разрешенного строительства, реконструкции объектов капитального строительства
			<p>требованиями, приведенными в разделе 15 СП 42.13330.2016 «Свод правил. Градостроительство. Планировка и застройка городских и сельских поселений. Актуализированная редакция СНиП 2.07.01-89*» и не менее 3 м от границ земельных участков;</p> <p>- расстояние от границ участка пожарного депо до общественных и жилых зданий должно быть не менее 15 м, а до границ земельных участков школ, детских и лечебных учреждений - не менее 30 м.</p> <p>4) Предельное количество надземных этажей – 7.</p> <p>5) Предельная высота – 25 м.</p> <p>6) Расчетный показатель отношения площади, занятой под зданиями и сооружениями, к площади территории – не более 0,7, в условиях реконструкции – не более 0,8.</p> <p>7) Расчетный показатель максимально допустимого коэффициента использования территории – 1,8, в условиях реконструкции – 2.</p> <p>8) Расчетный показатель обеспеченности объектов капитального строительства нормативными площадями, необходимыми для организации машино-мест (парко-мест), в отношении 1 кв. м расчетной площади здания:</p> <p>- гостиницы – не менее 20% числа номеров для гостиниц;</p> <p>- комплексы апартаментов, апарт-отели и гостиницы, включающие номерной фонд по типу апартаментов – не менее 0,35;</p> <p>- иные объекты – в соответствии с СП 42.13330.2016 «СНиП 2.07.01-89* «Градостроительство. Планировка и застройка городских и сельских поселений» (Приложение Ж).</p> <p>9) Расчетный показатель озеленения земельного участка, подлежащего застройке, по отношению к расчетной площади здания:</p> <p>- гостиницы – не менее 20%, в условиях реконструкции – не менее 15%;</p> <p>- комплексы апартаментов, апарт-отели и гостиницы, включающие номерной фонд по типу апартаментов – не менее 20%, в условиях реконструкции – не менее 15%;</p> <p>- иные объекты – согласно действующим сводам правил.</p> <p>10) Расчетный показатель обеспеченности детскими спортивными и игровыми площадками земельного участка, подлежащего застройке, по отношению к расчетной площади здания:</p> <p>- гостиницы – согласно действующим сводам правил;</p> <p>- комплексы апартаментов, апарт-отели и гостиницы, включающие номерной фонд по</p>

№ п/п	Вид разрешенного использования земельного участка и объекта капитального строительства	Предельные (минимальные и (или) максимальные) размеры земельных участков	Предельные параметры разрешенного строительства, реконструкции объектов капитального строительства
			<p>типу апарт-отелей – не менее 3%;</p> <p>- иные объекты – согласно действующим сводам правил.</p> <p>11) Расчетный показатель обеспеченности спортивными площадками (взрослые спортивные и игровые площадки) земельного участка, подлежащего застройке, по отношению к расчетной площади здания:</p> <p>- гостиницы – не менее 3%;</p> <p>- комплексы апарт-отелей, апарт-отели и гостиницы, включающие номерной фонд по типу апарт-отелей – не менее 3%;</p> <p>- иные объекты – не менее 3%.</p> <p>12) Иные предельные параметры разрешенного строительства, реконструкции объектов капитального строительства не подлежат установлению и определяются на основании требований земельного и градостроительного законодательства, нормативов градостроительного проектирования, требований технических регламентов, положений национальных стандартов и сводов правил.</p>
31	Улично-дорожная сеть	не подлежат установлению и определяются в соответствии с нормативами градостроительного проектирования, документацией по планировке территории, действующими техническими регламентами, нормами и правилами	Для линейных объектов предельные параметры не подлежат установлению и определяются документацией по планировке территории с учетом СП 42.13330.2016. «Свод правил. Градостроительство. Планировка и застройка городских и сельских поселений. Актуализированная редакция СНиП 2.07.01-89*»
32	Благоустройство территории	Не подлежат установлению	Не подлежат установлению

188. Строительство (реконструкция) объектов капитального строительства осуществляется с учетом обеспечения маломобильным группам населения условий для беспрепятственного доступа к объектам социального назначения.

189. Размещение объектов капитального строительства (магазинов, объектов общественного питания, бытового обслуживания, объектов гаражного назначения, обслуживания автотранспорта) возможно при условии соблюдения нормативных санитарных требований.

190. Земельные участки, предназначенные для жилой застройки, должны содержать необходимые элементы планировочной структуры (площадки отдыха, игровые, спортивные, хозяйственные площадки, зеленые насаждения).

191. Ограничения использования земельных участков и объектов капитального строительства указаны в главе 2 раздела III настоящих правил.



## 1.2 Градостроительные регламенты. Общественно-деловые зоны (О)

### 1.2.1 Зона размещения объектов общественно-делового назначения (О1-1 – О1-7)

192. Зона размещения объектов общественно-делового назначения выделена для обеспечения правовых условий формирования объектов недвижимости с широким спектром коммерческих и обслуживающих функций, ориентированных на удовлетворение повседневных и периодических потребностей населения.

#### Перечень основных видов разрешенного использования объектов капитального строительства и земельных участков

Таблица 15

№ п/п	Вид разрешенного использования земельного участка и объекта капитального строительства		Описание вида разрешенного использования земельного участка и объекта капитального строительства
	Код	Наименование	
1	3.1.1	Предоставление коммунальных услуг	Размещение зданий и сооружений, обеспечивающих поставку воды, тепла, электричества, газа, отвод канализационных стоков, очистку и уборку объектов недвижимости (котельных, водозаборов, очистных сооружений, насосных станций, водопроводов, линий электропередач, трансформаторных подстанций, газопроводов, линий связи, телефонных станций, канализаций, стоянок, гаражей и мастерских для обслуживания уборочной и аварийной техники, сооружений, необходимых для сбора и плавки снега)
2	3.1.2	Административные здания организаций, обеспечивающих предоставление коммунальных услуг	Размещение зданий, предназначенных для приема физических и юридических лиц в связи с предоставлением им коммунальных услуг
3	3.2.1	Дома социального обслуживания	Размещение зданий, предназначенных для размещения домов престарелых, домов ребенка, детских домов, пунктов ночлега для бездомных граждан; размещение объектов капитального строительства для временного размещения вынужденных переселенцев, лиц, признанных беженцами
4	3.2.2	Оказание социальной помощи населению	Размещение зданий, предназначенных для служб психологической и бесплатной юридической помощи, социальных, пенсионных и иных служб (службы занятости населения, пункты питания малоимущих граждан), в которых осуществляется прием граждан по вопросам оказания социальной помощи и назначения социальных или пенсионных выплат, а также для размещения общественных некоммерческих организаций: некоммерческих фондов, благотворительных организаций, клубов по интересам
5	3.2.3	Оказание услуг связи	Размещение зданий, предназначенных для размещения пунктов оказания услуг почтовой, телеграфной, междугородней и международной телефонной связи
6	3.2.4	Общежития	Размещение зданий, предназначенных для размещения общежитий, предназначенных для проживания граждан на время их работы, службы или обучения, за исключением зданий, размещение которых предусмотрено содержанием вида разрешенного использования с кодом 4.7
7	3.3	Бытовое обслуживание	Размещение объектов капитального строительства,

№ п/п	Вид разрешенного использования земельного участка и объекта капитального строительства		Описание вида разрешенного использования земельного участка и объекта капитального строительства
	Код	Наименование	
			предназначенных для оказания населению или организациям бытовых услуг (мастерские мелкого ремонта, ателье, бани, парикмахерские, прачечные, химчистки, похоронные бюро)
8	3.4.1	Амбулаторно-поликлиническое обслуживание	Размещение объектов капитального строительства, предназначенных для оказания гражданам амбулаторно-поликлинической медицинской помощи (поликлиники, фельдшерские пункты, пункты здравоохранения, центры матери и ребенка, диагностические центры, молочные кухни, станции донорства крови, клинические лаборатории)
9	3.4.2	Стационарное медицинское обслуживание	Размещение объектов капитального строительства, предназначенных для оказания гражданам медицинской помощи в стационарах (больницы, родильные дома, диспансеры, научно-медицинские учреждения и прочие объекты, обеспечивающие оказание услуги по лечению в стационаре); размещение станций скорой помощи; размещение площадок санитарной авиации
10	3.6.1	Объекты культурно-досуговой деятельности	Размещение зданий, предназначенных для размещения музеев, выставочных залов, художественных галерей, домов культуры, библиотек, кинотеатров и кинозалов, театров, филармоний, концертных залов, планетариев
11	3.6.2	Парки культуры и отдыха	Размещение парков культуры и отдыха
12	3.6.3	Цирки и зверинцы	Размещение зданий и сооружений для размещения цирков, зверинцев, зоопарков, зоосадов, океанариумов и осуществления сопутствующих видов деятельности по содержанию диких животных в неволе
13	3.7.1	Осуществление религиозных обрядов	Размещение зданий и сооружений, предназначенных для совершения религиозных обрядов и церемоний (в том числе церкви, соборы, храмы, часовни, мечети, молельные дома, синагоги)
14	3.7.2	Религиозное управление и образование	Размещение зданий, предназначенных для постоянного местонахождения духовных лиц, паломников и послушников в связи с осуществлением ими религиозной службы, а также для осуществления благотворительной и религиозной образовательной деятельности (монастыри, скиты, дома священнослужителей, воскресные и религиозные школы, семинарии, духовные училища)
15	3.8.1	Государственное управление	Размещение зданий, предназначенных для размещения государственных органов, государственного пенсионного фонда, органов местного самоуправления, судов, а также организаций, непосредственно обеспечивающих их деятельность или оказывающих государственные и (или) муниципальные услуги
16	3.8.2	Представительская деятельность	Размещение зданий, предназначенных для дипломатических представительств иностранных государств и субъектов Российской Федерации, консульских учреждений в Российской Федерации
17	3.9.1	Обеспечение деятельности в области гидрометеорологии и смежных с ней областях	Размещение объектов капитального строительства, предназначенных для наблюдений за физическими и химическими процессами, происходящими в окружающей среде, определения ее гидрометеорологических, агрометеорологических и

№ п/п	Вид разрешенного использования земельного участка и объекта капитального строительства		Описание вида разрешенного использования земельного участка и объекта капитального строительства
	Код	Наименование	
			гелиогеофизических характеристик, уровня загрязнения атмосферного воздуха, почв, водных объектов, в том числе по гидробиологическим показателям, и околоземного - космического пространства, зданий и сооружений, используемых в области гидрометеорологии и смежных с ней областях (доплеровские метеорологические радиолокаторы, гидрологические посты и другие)
18	3.9.2	Проведение научных исследований	Размещение зданий и сооружений, предназначенных для проведения научных изысканий, исследований и разработок (научно-исследовательские и проектные институты, научные центры, инновационные центры, государственные академии наук, опытно-конструкторские центры, в том числе отраслевые)
19	3.10.1	Амбулаторное ветеринарное обслуживание	Размещение объектов капитального строительства, предназначенных для оказания ветеринарных услуг без содержания животных
20	4.1	Деловое управление	Размещение объектов капитального строительства с целью: размещения объектов управленческой деятельности, не связанной с государственным или муниципальным управлением и оказанием услуг, а также с целью обеспечения совершения сделок, не требующих передачи товара в момент их совершения между организациями, в том числе биржевая деятельность (за исключением банковской и страховой деятельности)
21	4.2	Объекты торговли (торговые центры, торгово-развлекательные центры (комплексы))	Размещение объектов капитального строительства, общей площадью свыше 5000 кв. м с целью размещения одной или нескольких организаций, осуществляющих продажу товаров, и (или) оказание услуг в соответствии с содержанием видов разрешенного использования с кодами 4.5, 4.6, 4.8 - 4.8.2; размещение гаражей и (или) стоянок для автомобилей сотрудников и посетителей торгового центра
22	4.3	Рынки	Размещение объектов капитального строительства, сооружений, предназначенных для организации постоянной или временной торговли (ярмарка, рынок, базар), с учетом того, что каждое из торговых мест не располагает торговой площадью более 200 кв. м; размещение гаражей и (или) стоянок для автомобилей сотрудников и посетителей рынка
23	4.4	Магазины	Размещение объектов капитального строительства, предназначенных для продажи товаров, торговая площадь которых составляет до 5000 кв. м
24	4.5	Банковская и страховая деятельность	Размещение объектов капитального строительства, предназначенных для размещения организаций, оказывающих банковские и страховые услуги
25	4.6	Общественное питание	Размещение объектов капитального строительства в целях устройства мест общественного питания (рестораны, кафе, столовые, закусочные, бары)
26	4.7	Гостиничное обслуживание	Размещение гостиниц
27	4.8.1	Развлекательные мероприятия	Размещение зданий и сооружений, предназначенных для организации развлекательных мероприятий, путешествий, для размещения дискотек и танцевальных площадок, ночных клубов, аквапарков,

№ п/п	Вид разрешенного использования земельного участка и объекта капитального строительства		Описание вида разрешенного использования земельного участка и объекта капитального строительства
	Код	Наименование	
			боулинга, аттракционов и т.п., игровых автоматов (кроме игрового оборудования, используемого для проведения азартных игр), игровых площадок
28	4.10	Выставочно-ярмарочная деятельность	Размещение объектов капитального строительства, сооружений, предназначенных для осуществления выставочно-ярмарочной и конгрессной деятельности, включая деятельность, необходимую для обслуживания указанных мероприятий (застройка экспозиционной площади, организация питания участников мероприятий)
29	5.1.2	Обеспечение занятий спортом в помещениях	Размещение спортивных клубов, спортивных залов, бассейнов, физкультурно-оздоровительных комплексов в зданиях и сооружениях
30	5.1.3	Площадки для занятий спортом	Размещение площадок для занятия спортом и физкультурой на открытом воздухе (физкультурные площадки, беговые дорожки, поля для спортивной игры)
31	8.3	Обеспечение внутреннего правопорядка	Размещение объектов капитального строительства, необходимых для подготовки и поддержания в готовности органов внутренних дел, Росгвардии и спасательных служб, в которых существует военизированная служба; размещение объектов гражданской обороны, за исключением объектов гражданской обороны, являющихся частями производственных зданий
32	9.3	Историко-культурная деятельность	Сохранение и изучение объектов культурного наследия народов Российской Федерации (памятников истории и культуры), в том числе: объектов археологического наследия, достопримечательных мест, мест бытования исторических промыслов, производств и ремесел, исторических поселений, недействующих военных и гражданских захоронений, объектов культурного наследия, хозяйственная деятельность, являющаяся историческим промыслом или ремеслом, а также хозяйственная деятельность, обеспечивающая познавательный туризм
33	12.0.1	Улично-дорожная сеть	Размещение объектов улично-дорожной сети: автомобильных дорог, трамвайных путей и пешеходных тротуаров в границах населенных пунктов, пешеходных переходов, бульваров, площадей, проездов, велодорожек и объектов велотранспортной и инженерной инфраструктуры; размещение придорожных стоянок (парковок) транспортных средств в границах городских улиц и дорог, за исключением предусмотренных видами разрешенного использования с кодами 2.7.1, 4.9, 7.2.3 Классификатора, а также некапитальных сооружений, предназначенных для охраны транспортных средств
34	12.0.2	Благоустройство территории	Размещение декоративных, технических, планировочных, конструктивных устройств, элементов озеленения, различных видов оборудования и оформления, малых архитектурных форм, некапитальных нестационарных строений и сооружений, информационных щитов и указателей, применяемых как составные части благоустройства территории, общественных туалетов

**Перечень вспомогательных видов разрешенного использования объектов капитального строительства и земельных участков**

Таблица 16

№ п/п	Вид разрешенного использования земельного участка и объекта капитального строительства		Описание вида разрешенного использования земельного участка и объекта капитального строительства
	Код	Наименование	
1	4.9	Служебные гаражи	Размещение постоянных или временных гаражей, стоянок для хранения служебного автотранспорта, используемого в целях осуществления видов деятельности, предусмотренных видами разрешенного использования с кодами 3.0, 4.0 Классификатора, а также для стоянки и хранения транспортных средств общего пользования, в том числе в депо
2	4.9.2	Стоянка транспортных средств	Размещение стоянок (парковок) легковых автомобилей и других мототранспортных средств, в том числе мотоциклов, мотороллеров, мотоколесок, мопедов, скутеров, за исключением встроенных, пристроенных и встроенно-пристроенных стоянок

**Перечень условно разрешенных видов разрешенного использования объектов капитального строительства и земельных участков**

Таблица 17

№ п/п	Вид разрешенного использования земельного участка и объекта капитального строительства		Описание вида разрешенного использования земельного участка и объекта капитального строительства
	Код	Наименование	
1	2.1	Для индивидуального жилищного строительства	Размещение жилого дома (отдельно стоящего здания количеством надземных этажей не более чем три, высотой не более двадцати метров, которое состоит из комнат и помещений вспомогательного использования, предназначенных для удовлетворения гражданами бытовых и иных нужд, связанных с их проживанием в таком здании, не предназначенного для раздела на самостоятельные объекты недвижимости); выращивание сельскохозяйственных культур; размещение гаражей для собственных нужд и хозяйственных построек
2	2.7.1	Хранение автотранспорта	Размещение отдельно стоящих и пристроенных гаражей, в том числе подземных, предназначенных для хранения автотранспорта, в том числе с разделением на машино-места, за исключением гаражей, размещение которых предусмотрено содержанием видов разрешенного использования с кодами 2.7.2, 4.9
3	3.5.1	Дошкольное, начальное и среднее общее образование	Размещение объектов капитального строительства, предназначенных для просвещения, дошкольного, начального и среднего общего образования (детские ясли, детские сады, школы, лицеи, гимназии, художественные, музыкальные школы, образовательные кружки и иные организации, осуществляющие деятельность по воспитанию, образованию и просвещению), в том числе зданий, спортивных сооружений, предназначенных для занятия обучающихся физической культурой и спортом

№ п/п	Вид разрешенного использования земельного участка и объекта капитального строительства		Описание вида разрешенного использования земельного участка и объекта капитального строительства
	Код	Наименование	
4	3.5.2	Среднее и высшее профессиональное образование	Размещение объектов капитального строительства, предназначенных для профессионального образования и просвещения (профессиональные технические училища, колледжи, художественные, музыкальные училища, общества знаний, институты, университеты, организации по переподготовке и повышению квалификации специалистов и иные организации, осуществляющие деятельность по образованию и просвещению), в том числе зданий, спортивных сооружений, предназначенных для занятия обучающихся физической культурой и спортом
5	4.9.1.1	Заправка транспортных средств*	Размещение автозаправочных станций; размещение магазинов сопутствующей торговли, зданий для организации общественного питания в качестве объектов дорожного сервиса
6	4.9.1.2	Обеспечение дорожного отдыха*	Размещение зданий для предоставления гостиничных услуг в качестве дорожного сервиса (мотелей), а также размещение магазинов сопутствующей торговли, зданий для организации общественного питания в качестве объектов дорожного сервиса
7	4.9.1.3	Автомобильные мойки*	Размещение автомобильных моек, а также размещение магазинов сопутствующей торговли
8	4.9.1.4	Ремонт автомобилей*	Размещение мастерских, предназначенных для ремонта и обслуживания автомобилей, и прочих объектов дорожного сервиса, а также размещение магазинов сопутствующей торговли
9	7.2.2	Обслуживание перевозок пассажиров	Размещение зданий и сооружений, предназначенных для обслуживания пассажиров, за исключением объектов капитального строительства, размещение которых предусмотрено содержанием вида разрешенного использования с кодом 7.6
10	7.2.3	Стоянки транспорта общего пользования	Размещение стоянок транспортных средств, осуществляющих перевозки людей по установленному маршруту

Примечание: \* допускается размещать только здания и сооружения дорожного сервиса при условии отсутствия жилой застройки, включая отдельные жилые дома, ландшафтно-рекреационных зон, зон отдыха, территории курортов, санаториев и домов отдыха, территорий садоводческих товариществ и коттеджной застройки, коллективных или индивидуальных дачных и садово-огородных участков, а также других территорий с нормируемыми показателями качества среды обитания; спортивных сооружений, детских площадок, образовательных и детских учреждений, лечебно-профилактических и оздоровительных учреждений общего пользования на расстоянии 50 м. и менее.

**Предельные (минимальные и (или) максимальные) размеры земельных участков и предельные параметры разрешенного строительства, реконструкции объектов капитального строительства**

Таблица 18

№ п/п	Вид разрешенного использования земельного участка и объекта капитального строительства	Предельные (минимальные и (или) максимальные) размеры земельных участков	Предельные параметры разрешенного строительства, реконструкции объектов капитального строительства
1	Для индивидуального жилищного строительства	<p>Минимальный размер – 600 кв. м.  Максимальный размер – 2500 кв. м.  Допускается устанавливать размеры земельных участков меньше установленных градостроительным регламентом минимальных размеров земельных участков и больше установленных градостроительным регламентом максимальных размеров земельных участков на основании:</p> <p>а) правоустанавливающих документов на ранее учтенные земельные участки;  б) ранее принятых решений органов местного самоуправления о предоставлении земельных участков;  в) в случае, если земельный участок предоставляется собственнику, расположенного на земельном участке здания, сооружения, при невозможности формирования земельного участка минимального размера в условиях сложившейся застройки.</p>	<p>1) Минимальные отступы зданий, строений, сооружений*:  - от красной линии улицы (границ земельного участка, граничащего с улично-дорожной сетью) – 5 м;  - от красной линии проезда (границ земельного участка, граничащего с проездом) – 3 м.  * В условиях реконструкции и при сложившейся застройке при условии соблюдения норм инсоляции, освещенности и противопожарных требований, а также при обеспечении непроемкости жилых помещений (комнат и кухонь) из окна в окно, допускается сокращение минимальных отступов от границы земельного участка до индивидуального жилого дома до следующих значений:  для одноэтажного жилого дома – 1 м.;  для двухэтажного жилого дома – 1,5 м.;  для трёхэтажного жилого дома – 2 м.  Расстояние до расположенного на смежном земельном участке индивидуального жилого дома составляет не менее 6 м.</p> <p>2) Минимальные отступы хозяйственных построек:  - от красных линий улиц и проездов (границ земельного участка, граничащего с улицей любой категории или проездом) – 5 м.</p> <p>3) До границы соседнего приквартирного участка расстояния по санитарно-бытовым условиям должны быть не менее:  - от жилого дома (с учетом требований п. 4.1.5 СП 30-102-99 «Планировка и застройка территории малоэтажного жилищного строительства») – 3 м;  - от постройки для содержания скота и птицы – 4 м;  - от других построек (бани, гаражи и др.) – 1 м.</p> <p>4) Расстояние от окон жилых помещений домов индивидуальной застройки до стен домов и хозяйственных построек (сарая, гаража, бани), расположенных на соседних земельных участках, должно быть не менее 6 м.</p> <p>5) При отсутствии централизованной канализации расстояние от туалета необходимо принимать не менее:  - до стен ближайшего дома – 12 м;  - до источника водоснабжения (колодца) – 25 м.</p> <p>6) Между длинными сторонами жилых зданий следует принимать расстояния (бытовые разрывы) **:  - для жилых зданий высотой два-три этажа - не менее 15 м;  - расстояния между длинными сторонами и торцами этих же зданий с окнами из жилых комнат - не менее 10 м.;  ** В условиях реконструкции и других сложных градостроительных условиях указанные</p>

№ п/п	Вид разрешенного использования земельного участка и объекта капитального строительства	Предельные (минимальные и (или) максимальные) размеры земельных участков	Предельные параметры разрешенного строительства, реконструкции объектов капитального строительства																
			<p>расстояния могут быть сокращены при соблюдении норм инсоляции, освещенности и противопожарных требований, а также при обеспечении непросматриваемости жилых помещений (комнат и кухонь) из окна в окно.</p> <p>7) Предельное количество надземных этажей – 3.</p> <p>8) Предельная высота зданий, строений, сооружений (от средней отметки уровня земли до наивысшей отметки конструктивного элемента здания, строения, сооружения (парапета плоской кровли, конька или фронтона скатной крыши)) – 12,0 м.</p> <p>9) Расчетный показатель отношения площади, занятой под зданиями и сооружениями, к площади территории – не более 0,6.</p> <p>10) Расчетный показатель максимально допустимого коэффициента использования территории –0,8.</p> <p>11) Расчетный показатель обеспеченности объектов капитального строительства нормативными площадями, необходимыми для организации машино-мест (парко-мест), в отношении 1 кв. м расчетной площади здания – не менее одного машино-места в границах земельного участка (для обеспечения каждого жилого дома).</p> <p>12) Расчетный показатель озеленения земельного участка, подлежащего застройке, по отношению к расчетной площади здания – не устанавливается.</p> <p>13) Расчетный показатель обеспеченности детскими спортивными и игровыми площадками земельного участка, подлежащего застройке, по отношению к расчетной площади здания – не устанавливается.</p> <p>14) Расчетный показатель обеспеченности спортивными площадками (взрослые спортивные и игровые площадки) земельного участка, подлежащего застройке, по отношению к расчетной площади здания –не устанавливается.</p>																
2	Хранение автотранспорта	<p>Минимальный размер – в зависимости от этажности на одно машино-место:</p> <table><tr><td>Одноэтажных</td><td>30</td></tr><tr><td>Двухэтажных</td><td>20</td></tr><tr><td>Трехэтажных</td><td>14</td></tr><tr><td>Четырехэтажных</td><td>12</td></tr><tr><td>Пятиэтажных</td><td>10</td></tr><tr><td>Наземных стоянок автомобилей</td><td>25</td></tr></table> <p>Максимальный размер – 1 га.</p>	Одноэтажных	30	Двухэтажных	20	Трехэтажных	14	Четырехэтажных	12	Пятиэтажных	10	Наземных стоянок автомобилей	25	<p>1) Минимальные отступы зданий, строений, сооружений:</p> <ul style="list-style-type: none"><li>- от красной линии улицы (границ земельного участка, граничащего с улично-дорожной сетью) – 5 м;</li><li>- от красной линии проезда (границ земельного участка, граничащего с проездом) – 3 м.</li></ul> <p>2) разрыв от сооружений для хранения легкового автотранспорта до объектов застройки следует принимать, не менее:</p> <table><tr><td>Объекты, до которых исчисляется разрыв</td><td>Расстояние, м</td></tr><tr><td></td><td>Открытые автостоянки и паркинги вместимостью, машино-мест</td></tr></table>	Объекты, до которых исчисляется разрыв	Расстояние, м		Открытые автостоянки и паркинги вместимостью, машино-мест
Одноэтажных	30																		
Двухэтажных	20																		
Трехэтажных	14																		
Четырехэтажных	12																		
Пятиэтажных	10																		
Наземных стоянок автомобилей	25																		
Объекты, до которых исчисляется разрыв	Расстояние, м																		
	Открытые автостоянки и паркинги вместимостью, машино-мест																		



№ п/п	Вид разрешенного использования земельного участка и объекта капитального строительства	Предельные (минимальные и (или) максимальные) размеры земельных участков	Предельные параметры разрешенного строительства, реконструкции объектов капитального строительства					
				10 и менее	11-50	51-100	101-300	свыше 300
			Фасады жилых домов и торцы с окнами	10	15	25	35	50
			Торцы жилых домов без окон	10	10	15	25	35
			Территории школ, детских учреждений, ПТУ, техникумов, площадок для отдыха, игр и спорта, детских	25	50	50	50	50
			Территории лечебных учреждений стационарного типа, открытые спортивные сооружения общего пользования, места отдыха населения (сады, скверы, парки)	25	50	по расчету	по расчету	по расчету
			3) Максимальный процент застройки в границах земельного участка – 80 %. 4) Иные предельные параметры не подлежат установлению и определяются в соответствии с СП 42.13330.2016. «Свод правил. Градостроительство. Планировка и застройка городских и сельских поселений. Актуализированная редакция СНиП 2.07.01-89*», региональными и местными нормативами градостроительного проектирования					
3	Предоставление коммунальных услуг	не подлежат установлению и определяются в соответствии с нормативами градостроительного проектирования, документацией по планировке территории, действующими техническими регламентами, нормами и правилами.	1) Минимальные отступы зданий, строений, сооружений: - от красной линии улицы (границ земельного участка, граничащего с улично-дорожной сетью) – 5 м; - от красной линии проезда (границ земельного участка, граничащего с проездом) – 3 м; - до границ земельного участка – 3 м. 2) Максимальный процент застройки в границах земельного участка – 80%. 3) Иные предельные параметры не подлежат установлению. Для линейных объектов предельные параметры не подлежат установлению и определяются					

№ п/п	Вид разрешенного использования земельного участка и объекта капитального строительства	Предельные (минимальные и (или) максимальные) размеры земельных участков	Предельные параметры разрешенного строительства, реконструкции объектов капитального строительства
			документацией по планировке территории с учетом СП 42.13330.2016. «Свод правил. Градостроительство. Планировка и застройка городских и сельских поселений. Актуализированная редакция СНиП 2.07.01-89*»
4	Административные здания организаций, обеспечивающих предоставление коммунальных услуг	не подлежат установлению и определяются в соответствии с нормативами градостроительного проектирования, документацией по планировке территории, действующими техническими регламентами, нормами и правилами.	<p>1) Минимальные отступы зданий, строений, сооружений:</p> <ul style="list-style-type: none"> <li>- от красной линии улицы (границ земельного участка, граничащего с улично-дорожной сетью) – 5 м;</li> <li>- от красной линии проезда (границ земельного участка, граничащего с проездом) – 3 м;</li> <li>- до границ земельного участка – 3 м.</li> </ul> <p>2) Расчетный показатель отношения площади, занятой под зданиями и сооружениями, к площади территории – не более 0,8, в условиях реконструкции – не более 1.</p> <p>3) Расчетный показатель максимально допустимого коэффициента использования территории – 2, в условиях реконструкции – 2,4.</p> <p>4) Расчетный показатель обеспеченности объектов капитального строительства нормативными площадями, необходимыми для организации машино-мест (парко-мест), в отношении 1 кв. м расчетной площади здания – не менее 0,35 (за исключением гостиниц, комплексов апартаментов, апарт-отелей, гостиниц включающих номерной фонд по типу апартаментов, а также жилой застройки).</p> <p>5) Расчетный показатель озеленения земельного участка, подлежащего застройке, по отношению к расчетной площади здания – не менее 20%, в условиях реконструкции – не менее 15%.</p> <p>6) Расчетный показатель обеспеченности детскими спортивными и игровыми площадками земельного участка, подлежащего застройке, по отношению к расчетной площади здания – не менее 3%.</p> <p>7) Расчетный показатель обеспеченности спортивными площадками (взрослые спортивные и игровые площадки) земельного участка, подлежащего застройке, по отношению к расчетной площади здания – не менее 3%.</p> <p>8) Иные предельные параметры не подлежат установлению.</p>
5	Дома социального обслуживания	не подлежат установлению и определяются в соответствии с нормативами градостроительного проектирования, документацией по планировке территории, действующими техническими регламентами, нормами и правилами.	<p>1) Минимальные отступы зданий, строений, сооружений:</p> <ul style="list-style-type: none"> <li>- от красной линии улицы (границ земельного участка, граничащего с улично-дорожной сетью) – 5 м;</li> <li>- от красной линии проезда (границ земельного участка, граничащего с проездом) – 3 м;</li> <li>- до границ земельного участка – 3 м.</li> </ul> <p>2) Предельное количество надземных</p>

№ п/п	Вид разрешенного использования земельного участка и объекта капитального строительства	Предельные (минимальные и (или) максимальные) размеры земельных участков	Предельные параметры разрешенного строительства, реконструкции объектов капитального строительства
			<p>этажей – 3.</p> <p>3) Предельная высота – 15 м.</p> <p>4) Расчетный показатель отношения площади, занятой под зданиями и сооружениями, к площади территории – не более 0,7, в условиях реконструкции – не более 0,8.</p> <p>5) Расчетный показатель максимально допустимого коэффициента использования территории – 1,8, в условиях реконструкции – 2.</p> <p>6) Расчетный показатель обеспеченности объектов капитального строительства нормативными площадями, необходимыми для организации машино-мест (парко-мест), в отношении 1 кв. м расчетной площади здания:</p> <ul style="list-style-type: none"> <li>- гостиницы – не менее 20% числа номеров для гостиниц;</li> <li>- комплексы апартаментов, апарт-отели и гостиницы, включающие номерной фонд по типу апартаментов – не менее 0,35;</li> <li>- иные объекты – в соответствии с СП 42.13330.2016 «СНиП 2.07.01-89* «Градостроительство. Планировка и застройка городских и сельских поселений» (Приложение Ж).</li> </ul> <p>7) Расчетный показатель озеленения земельного участка, подлежащего застройке, по отношению к расчетной площади здания:</p> <ul style="list-style-type: none"> <li>- гостиницы – не менее 20%, в условиях реконструкции – не менее 15%;</li> <li>- комплексы апартаментов, апарт-отели и гостиницы, включающие номерной фонд по типу апартаментов – не менее 20%, в условиях реконструкции – не менее 15%;</li> <li>- иные объекты – согласно действующим сводам правил.</li> </ul> <p>8) Расчетный показатель обеспеченности детскими спортивными и игровыми площадками земельного участка, подлежащего застройке, по отношению к расчетной площади здания:</p> <ul style="list-style-type: none"> <li>- гостиницы – согласно действующим сводам правил;</li> <li>- комплексы апартаментов, апарт-отели и гостиницы, включающие номерной фонд по типу апартаментов – не менее 3%;</li> <li>- иные объекты – согласно действующим сводам правил.</li> </ul> <p>9) Расчетный показатель обеспеченности спортивными площадками (взрослые спортивные и игровые площадки) земельного участка, подлежащего застройке, по отношению к расчетной площади здания:</p> <ul style="list-style-type: none"> <li>- гостиницы – не менее 3%;</li> <li>- комплексы апартаментов, апарт-отели и гостиницы, включающие номерной фонд по типу апартаментов – не менее 3%;</li> <li>- иные объекты – не менее 3%.</li> </ul>

№ п/п	Вид разрешенного использования земельного участка и объекта капитального строительства	Предельные (минимальные и (или) максимальные) размеры земельных участков	Предельные параметры разрешенного строительства, реконструкции объектов капитального строительства
6	Оказание социальной помощи населению	не подлежат установлению и определяются в соответствии с нормативами градостроительного проектирования, документацией по планировке территории, действующими техническими регламентами, нормами и правилами.	<p>1) Минимальные отступы зданий, строений, сооружений:</p> <ul style="list-style-type: none"> <li>- от красной линии улицы (границ земельного участка, граничащего с улично-дорожной сетью) – 5 м;</li> <li>- от красной линии проезда (границ земельного участка, граничащего с проездом) – 3 м;</li> <li>- до границ земельного участка – 3 м.</li> </ul> <p>2) Предельное количество надземных этажей – 3.</p> <p>3) Предельная высота – 15 м.</p> <p>4) Расчетный показатель отношения площади, занятой под зданиями и сооружениями, к площади территории – не более 0,7, в условиях реконструкции – не более 0,8.</p> <p>5) Расчетный показатель максимально допустимого коэффициента использования территории – 1,8, в условиях реконструкции – 2.</p> <p>6) Расчетный показатель обеспеченности объектов капитального строительства нормативными площадями, необходимыми для организации машино-мест (парко-мест), в отношении 1 кв. м расчетной площади здания:</p> <ul style="list-style-type: none"> <li>- гостиницы – не менее 20% числа номеров для гостиниц;</li> <li>- комплексы апартаментов, апарт-отели и гостиницы, включающие номерной фонд по типу апартаментов – не менее 0,35;</li> <li>- иные объекты – в соответствии с СП 42.13330.2016 «СНиП 2.07.01-89* «Градостроительство. Планировка и застройка городских и сельских поселений» (Приложение Ж).</li> </ul> <p>7) Расчетный показатель озеленения земельного участка, подлежащего застройке, по отношению к расчетной площади здания:</p> <ul style="list-style-type: none"> <li>- гостиницы – не менее 20%, в условиях реконструкции – не менее 15%;</li> <li>- комплексы апартаментов, апарт-отели и гостиницы, включающие номерной фонд по типу апартаментов – не менее 20%, в условиях реконструкции – не менее 15%;</li> <li>- иные объекты – согласно действующим сводам правил.</li> </ul> <p>8) Расчетный показатель обеспеченности детскими спортивными и игровыми площадками земельного участка, подлежащего застройке, по отношению к расчетной площади здания:</p> <ul style="list-style-type: none"> <li>- гостиницы – согласно действующим сводам правил;</li> <li>- комплексы апартаментов, апарт-отели и гостиницы, включающие номерной фонд по типу апартаментов – не менее 3%;</li> <li>- иные объекты – согласно действующим сводам правил.</li> </ul> <p>9) Расчетный показатель обеспеченности</p>

№ п/п	Вид разрешенного использования земельного участка и объекта капитального строительства	Предельные (минимальные и (или) максимальные) размеры земельных участков	Предельные параметры разрешенного строительства, реконструкции объектов капитального строительства
			<p>спортивными площадками (взрослые спортивные и игровые площадки) земельного участка, подлежащего застройке, по отношению к расчетной площади здания:</p> <ul style="list-style-type: none"> <li>- гостиницы – не менее 3%;</li> <li>- комплексы апартаментов, апарт-отели и гостиницы, включающие номерной фонд по типу апартаментов – не менее 3%;</li> <li>- иные объекты – не менее 3%.</li> </ul>
7	Оказание услуг связи	не подлежат установлению и определяются в соответствии с нормативами градостроительного проектирования, документацией по планировке территории, действующими техническими регламентами, нормами и правилами.	<p>1) Минимальные отступы зданий, строений, сооружений:</p> <ul style="list-style-type: none"> <li>- от красной линии улицы (границ земельного участка, граничащего с улично-дорожной сетью) – 5 м;</li> <li>- от красной линии проезда (границ земельного участка, граничащего с проездом) – 3 м;</li> <li>- до границ земельного участка – 3 м.</li> </ul> <p>2) Предельное количество надземных этажей – 3.</p> <p>3) Предельная высота – 15 м.</p> <p>4) Расчетный показатель отношения площади, занятой под зданиями и сооружениями, к площади территории – не более 0,8, в условиях реконструкции – не более 1.</p> <p>5) Расчетный показатель максимально допустимого коэффициента использования территории – 2, в условиях реконструкции – 2,4.</p> <p>6) Расчетный показатель обеспеченности объектов капитального строительства нормативными площадями, необходимыми для организации машино-мест (парко-мест), в отношении 1 кв. м расчетной площади здания – не менее 0,35 (за исключением гостиниц, комплексов апартаментов, апарт-отелей, гостиниц включающих номерной фонд по типу апартаментов, а также жилой застройки).</p> <p>7) Расчетный показатель озеленения земельного участка, подлежащего застройке, по отношению к расчетной площади здания – не менее 20%, в условиях реконструкции – не менее 15%.</p> <p>8) Расчетный показатель обеспеченности детскими спортивными и игровыми площадками земельного участка, подлежащего застройке, по отношению к расчетной площади здания – не менее 3%.</p> <p>9) Расчетный показатель обеспеченности спортивными площадками (взрослые спортивные и игровые площадки) земельного участка, подлежащего застройке, по отношению к расчетной площади здания – не менее 3%.</p>

№ п/п	Вид разрешенного использования земельного участка и объекта капитального строительства	Предельные (минимальные и (или) максимальные) размеры земельных участков	Предельные параметры разрешенного строительства, реконструкции объектов капитального строительства
8	Общежития	не подлежат установлению и определяются в соответствии с нормативами градостроительного проектирования, документацией по планировке территории, действующими техническими регламентами, нормами и правилами.	<p>1) Минимальные отступы зданий, строений, сооружений:</p> <ul style="list-style-type: none"> <li>- от красной линии улицы (границ земельного участка, граничащего с улично-дорожной сетью) – 5 м;</li> <li>- от красной линии проезда (границ земельного участка, граничащего с проездом) – 3 м;</li> <li>- до границ земельного участка – 3 м.</li> </ul> <p>2) Расчетный показатель отношения площади, занятой под зданиями и сооружениями, к площади территории – не более 0,8, в условиях реконструкции – не более 1.</p> <p>3) Расчетный показатель максимально допустимого коэффициента использования территории – 2, в условиях реконструкции – 2,4.</p> <p>4) Расчетный показатель обеспеченности объектов капитального строительства нормативными площадями, необходимыми для организации машино-мест (парко-мест), в отношении 1 кв. м расчетной площади здания – не менее 0,35 (за исключением гостиниц, комплексов апартаментов, апарт-отелей, гостиниц включающих номерной фонд по типу апартаментов, а также жилой застройки).</p> <p>5) Расчетный показатель озеленения земельного участка, подлежащего застройке, по отношению к расчетной площади здания – не менее 20%, в условиях реконструкции – не менее 15%.</p> <p>6) Расчетный показатель обеспеченности детскими спортивными и игровыми площадками земельного участка, подлежащего застройке, по отношению к расчетной площади здания – не менее 3%.</p> <p>7) Расчетный показатель обеспеченности спортивными площадками (взрослые спортивные и игровые площадки) земельного участка, подлежащего застройке, по отношению к расчетной площади здания – не менее 3%.</p> <p>8) Иные предельные параметры не подлежат установлению и определяются в соответствии с СП 379.1325800.2020. «Свод правил. Общежития. Правила проектирования»</p>
9	Бытовое обслуживание	не подлежат установлению и определяются в соответствии с нормативами градостроительного проектирования, документацией по планировке территории, действующими техническими регламентами, нормами и правилами	<p>1) Минимальные отступы зданий, строений, сооружений:</p> <ul style="list-style-type: none"> <li>- от красной линии улицы (границ земельного участка, граничащего с улично-дорожной сетью) – 5 м;</li> <li>- от красной линии проезда (границ земельного участка, граничащего с проездом) – 3 м;</li> <li>- до границ земельного участка – 3 м.</li> </ul> <p>2) Расчетный показатель отношения площади, занятой под зданиями и сооружениями, к площади территории – не более 0,8, в условиях реконструкции – не более 1.</p>

№ п/п	Вид разрешенного использования земельного участка и объекта капитального строительства	Предельные (минимальные и (или) максимальные) размеры земельных участков	Предельные параметры разрешенного строительства, реконструкции объектов капитального строительства
			<p>3) Расчетный показатель максимально допустимого коэффициента использования территории – 2, в условиях реконструкции – 2,4.</p> <p>4) Расчетный показатель обеспеченности объектов капитального строительства нормативными площадями, необходимыми для организации машино-мест (парко-мест), в отношении 1 кв. м расчетной площади здания – не менее 0,35 (за исключением гостиниц, комплексов апартаментов, апарт-отелей, гостиниц включающих номерной фонд по типу апартаментов, а также жилой застройки).</p> <p>5) Расчетный показатель озеленения земельного участка, подлежащего застройке, по отношению к расчетной площади здания – не менее 20%, в условиях реконструкции – не менее 15%.</p> <p>6) Расчетный показатель обеспеченности детскими спортивными и игровыми площадками земельного участка, подлежащего застройке, по отношению к расчетной площади здания – не менее 3%.</p> <p>7) Расчетный показатель обеспеченности спортивными площадками (взрослые спортивные и игровые площадки) земельного участка, подлежащего застройке, по отношению к расчетной площади здания – не менее 3%.</p> <p>8) Иные предельные параметры не подлежат установлению и определяются в соответствии с СП 42.13330.2016. «Свод правил. Градостроительство. Планировка и застройка городских и сельских поселений. Актуализированная редакция СНиП 2.07.01-89*», СП 118.13330.2022 «Общественные здания и сооружения. СНиП 31-06-2009».</p>
10	Амбулаторно-поликлиническое обслуживание	не подлежат установлению и определяются в соответствии с нормативами градостроительного проектирования, документацией по планировке территории, действующими техническими регламентами, нормами и правилами	<p>1) Минимальные отступы зданий, строений, сооружений:</p> <ul style="list-style-type: none"> <li>- от красной линии улицы (границ земельного участка, граничащего с улично-дорожной сетью) – 5 м;</li> <li>- от красной линии проезда (границ земельного участка, граничащего с проездом) – 3 м;</li> <li>- до границ земельного участка – 3 м.</li> </ul> <p>2) Расчетный показатель отношения площади, занятой под зданиями и сооружениями, к площади территории – не более 0,7, в условиях реконструкции – не более 0,8.</p> <p>3) Расчетный показатель максимально допустимого коэффициента использования территории – 1,8, в условиях реконструкции – 2.</p> <p>4) Расчетный показатель обеспеченности объектов капитального строительства нормативными площадями, необходимыми для организации машино-мест (парко-мест), в отношении 1 кв. м расчетной площади здания:</p> <ul style="list-style-type: none"> <li>- гостиницы – не менее 20% числа номеров для</li> </ul>

№ п/п	Вид разрешенного использования земельного участка и объекта капитального строительства	Предельные (минимальные и (или) максимальные) размеры земельных участков	Предельные параметры разрешенного строительства, реконструкции объектов капитального строительства
			<p>гостиниц;</p> <ul style="list-style-type: none"> <li>- комплексы апартаментов, апарт-отели и гостиницы, включающие номерной фонд по типу апартаментов – не менее 0,35;</li> <li>- иные объекты – в соответствии с СП 42.13330.2016 «СНиП 2.07.01-89* «Градостроительство. Планировка и застройка городских и сельских поселений» (Приложение Ж).</li> </ul> <p>5) Расчетный показатель озеленения земельного участка, подлежащего застройке, по отношению к расчетной площади здания:</p> <ul style="list-style-type: none"> <li>- гостиницы – не менее 20%, в условиях реконструкции – не менее 15%;</li> <li>- комплексы апартаментов, апарт-отели и гостиницы, включающие номерной фонд по типу апартаментов – не менее 20%, в условиях реконструкции – не менее 15%;</li> <li>- иные объекты – согласно действующим сводам правил.</li> </ul> <p>6) Расчетный показатель обеспеченности детскими спортивными и игровыми площадками земельного участка, подлежащего застройке, по отношению к расчетной площади здания:</p> <ul style="list-style-type: none"> <li>- гостиницы – согласно действующим сводам правил;</li> <li>- комплексы апартаментов, апарт-отели и гостиницы, включающие номерной фонд по типу апартаментов – не менее 3%;</li> <li>- иные объекты – согласно действующим сводам правил.</li> </ul> <p>7) Расчетный показатель обеспеченности спортивными площадками (взрослые спортивные и игровые площадки) земельного участка, подлежащего застройке, по отношению к расчетной площади здания:</p> <ul style="list-style-type: none"> <li>- гостиницы – не менее 3%;</li> <li>- комплексы апартаментов, апарт-отели и гостиницы, включающие номерной фонд по типу апартаментов – не менее 3%;</li> <li>- иные объекты – не менее 3%.</li> </ul> <p>8) Иные предельные параметры не подлежат установлению и определяются в соответствии с СП 158.13330.2014 «Свод правил. Здания и помещения медицинских организаций. Правила проектирования».</p>
11	Стационарное медицинское обслуживание	не подлежат установлению и определяются в соответствии с нормативами градостроительного проектирования, документацией по планировке территории, действующими техническими регламентами, нормами и правилами	<p>1) Минимальные отступы зданий, строений, сооружений:</p> <ul style="list-style-type: none"> <li>- от красной линии улицы (границ земельного участка, граничащего с улично-дорожной сетью) – 5 м;</li> <li>- от красной линии проезда (границ земельного участка, граничащего с проездом) – 3 м;</li> <li>- до границ земельного участка – 3 м.</li> </ul> <p>2) Расчетный показатель отношения площади, занятой под зданиями и сооружениями, к площади территории – не</p>



№ п/п	Вид разрешенного использования земельного участка и объекта капитального строительства	Предельные (минимальные и (или) максимальные) размеры земельных участков	Предельные параметры разрешенного строительства, реконструкции объектов капитального строительства
			<p>более 0,7, в условиях реконструкции – не более 0,8;</p> <p>3) Расчетный показатель максимально допустимого коэффициента использования территории – 1,8, в условиях реконструкции – 2;</p> <p>4) Расчетный показатель обеспеченности объектов капитального строительства нормативными площадями, необходимыми для организации машино-мест (парко-мест), в отношении 1 кв. м расчетной площади здания:</p> <ul style="list-style-type: none"> <li>- гостиницы – не менее 20% числа номеров для гостиниц;</li> <li>- комплексы апартаментов, апарт-отели и гостиницы, включающие номерной фонд по типу апартаментов – не менее 0,35;</li> <li>- иные объекты – в соответствии с СП 42.13330.2016 «СНиП 2.07.01-89* «Градостроительство. Планировка и застройка городских и сельских поселений» (Приложение Ж).</li> </ul> <p>5) Расчетный показатель озеленения земельного участка, подлежащего застройке, по отношению к расчетной площади здания:</p> <ul style="list-style-type: none"> <li>- гостиницы – не менее 20%, в условиях реконструкции – не менее 15%;</li> <li>- комплексы апартаментов, апарт-отели и гостиницы, включающие номерной фонд по типу апартаментов – не менее 20%, в условиях реконструкции – не менее 15%;</li> <li>- иные объекты – согласно действующим сводам правил;</li> </ul> <p>6) Расчетный показатель обеспеченности детскими спортивными и игровыми площадками земельного участка, подлежащего застройке, по отношению к расчетной площади здания:</p> <ul style="list-style-type: none"> <li>- гостиницы – согласно действующим сводам правил;</li> <li>- комплексы апартаментов, апарт-отели и гостиницы, включающие номерной фонд по типу апартаментов – не менее 3%;</li> <li>- иные объекты – согласно действующим сводам правил;</li> </ul> <p>7) Расчетный показатель обеспеченности спортивными площадками (взрослые спортивные и игровые площадки) земельного участка, подлежащего застройке, по отношению к расчетной площади здания:</p> <ul style="list-style-type: none"> <li>- гостиницы – не менее 3%;</li> <li>- комплексы апартаментов, апарт-отели и гостиницы, включающие номерной фонд по типу апартаментов – не менее 3%;</li> <li>- иные объекты – не менее 3%.</li> </ul> <p>8) Иные предельные параметры не подлежат установлению и определяются в соответствии с СП 158.13330.2014 «Свод правил. Здания и помещения медицинских организаций. Правила проектирования», СП</p>

№ п/п	Вид разрешенного использования земельного участка и объекта капитального строительства	Предельные (минимальные и (или) максимальные) размеры земельных участков	Предельные параметры разрешенного строительства, реконструкции объектов капитального строительства
			118.13330.2022 «Общественные здания и сооружения. СНиП 31-06-2009».
12	Дошкольное, начальное и среднее общее образование	не подлежат установлению и определяются в соответствии с нормативами градостроительного проектирования, документацией по планировке территории, действующими техническими регламентами, нормами и правилами	<p>1) Минимальные отступы зданий, строений, сооружений:</p> <ul style="list-style-type: none"> <li>- от красной линии улицы (границ земельного участка, граничащего с улично-дорожной сетью) в городе – 25 м; в сельских населенных пунктах – 10 м;</li> <li>- от красной линии проезда (границ земельного участка, граничащего с проездом) – 3 м;</li> <li>- до границ земельного участка – 3 м;</li> <li>- до соседних зданий, строений, сооружений - по нормам естественной освещенности и инсоляции, но не менее 12 м.</li> </ul> <p>2) Предельное количество надземных этажей – 3.</p> <p>3) Максимальный процент застройки в границах земельного участка – 70 %, в условиях реконструкции – 80 %.</p> <p>4) Иные предельные параметры не подлежат установлению и определяются в соответствии с СП 118.13330.2022 «Свод правил. Общественные здания и сооружения СНиП 31-06-2009», СП 252.1325800.2016. «Свод правил. Здания дошкольных образовательных организаций. Правила проектирования», СП 251.1325800.2016 «Свод правил. Здания общеобразовательных организаций. Правила проектирования», СП 460.1325800.2019 «Свод правил. Здания образовательных организаций дополнительного образования детей. Правила проектирования»</p>
13	Среднее и высшее профессиональное образование	не подлежат установлению и определяются в соответствии с нормативами градостроительного проектирования, документацией по планировке территории, действующими техническими регламентами, нормами и правилами	<p>1) Минимальные отступы зданий, строений, сооружений:</p> <ul style="list-style-type: none"> <li>- от красной линии улицы (границ земельного участка, граничащего с улично-дорожной сетью) в городе – 25 м; в сельских населенных пунктах – 10 м;</li> <li>- от красной линии проезда (границ земельного участка, граничащего с проездом) – 3 м;</li> <li>- до границ земельного участка – 3 м.</li> </ul> <p>2) Расчетный показатель отношения площади, занятой под зданиями и сооружениями, к площади территории – не более 0,7, в условиях реконструкции – не более 0,8;</p> <p>3) Расчетный показатель максимально допустимого коэффициента использования территории – 1,8, в условиях реконструкции – 2;</p> <p>4) Расчетный показатель обеспеченности объектов капитального строительства нормативными площадями, необходимыми для организации машино-мест (парко-мест), в отношении 1 кв. м расчетной площади здания:</p> <ul style="list-style-type: none"> <li>- гостиницы – не менее 20% числа номеров для гостиниц;</li> <li>- комплексы апартаментов, апарт-отели и</li> </ul>

№ п/п	Вид разрешенного использования земельного участка и объекта капитального строительства	Предельные (минимальные и (или) максимальные) размеры земельных участков	Предельные параметры разрешенного строительства, реконструкции объектов капитального строительства
			<p>гостиницы, включающие номерной фонд по типу апартаментов – не менее 0,35;</p> <p>- иные объекты – в соответствии с СП 42.13330.2016 «СНиП 2.07.01-89* «Градостроительство. Планировка и застройка городских и сельских поселений» (Приложение Ж).</p> <p>5) Расчетный показатель озеленения земельного участка, подлежащего застройке, по отношению к расчетной площади здания:</p> <p>- гостиницы – не менее 20%, в условиях реконструкции – не менее 15%;</p> <p>- комплексы апартаментов, апарт-отели и гостиницы, включающие номерной фонд по типу апартаментов – не менее 20%, в условиях реконструкции – не менее 15%;</p> <p>- иные объекты – согласно действующим сводам правил.</p> <p>6) Расчетный показатель обеспеченности детскими спортивными и игровыми площадками земельного участка, подлежащего застройке, по отношению к расчетной площади здания:</p> <p>- гостиницы – согласно действующим сводам правил;</p> <p>- комплексы апартаментов, апарт-отели и гостиницы, включающие номерной фонд по типу апартаментов – не менее 3%;</p> <p>- иные объекты – согласно действующим сводам правил.</p> <p>7) Расчетный показатель обеспеченности спортивными площадками (взрослые спортивные и игровые площадки) земельного участка, подлежащего застройке, по отношению к расчетной площади здания:</p> <p>- гостиницы – не менее 3%;</p> <p>- комплексы апартаментов, апарт-отели и гостиницы, включающие номерной фонд по типу апартаментов – не менее 3%;</p> <p>- иные объекты – не менее 3%.</p> <p>8) Иные предельные параметры не подлежат установлению и определяются в соответствии с СП 118.13330.2022 «Свод правил. Общественные здания и сооружения СНиП 31-06-2009», СП 278.1325800.2016. «Свод правил. Здания образовательных организаций высшего образования. Правила проектирования», СП 279.1325800.2016 «Свод правил. Здания профессиональных образовательных организаций. Правила проектирования»</p>

№ п/п	Вид разрешенного использования земельного участка и объекта капитального строительства	Предельные (минимальные и (или) максимальные) размеры земельных участков	Предельные параметры разрешенного строительства, реконструкции объектов капитального строительства
14	Объекты культурно-досуговой деятельности	не подлежат установлению и определяются в соответствии с нормативами градостроительного проектирования, документацией по планировке территории, действующими техническими регламентами, нормами и правилами	<p>1) Минимальные отступы зданий, строений, сооружений:</p> <ul style="list-style-type: none"> <li>- от красной линии улицы (границ земельного участка, граничащего с улично-дорожной сетью) – 5 м;</li> <li>- от красной линии проезда (границ земельного участка, граничащего с проездом) – 3 м;</li> <li>- до границ земельного участка – 3 м.</li> </ul> <p>2) Расчетный показатель отношения площади, занятой под зданиями и сооружениями, к площади территории – не более 0,8, в условиях реконструкции – не более 1.</p> <p>3) Расчетный показатель максимально допустимого коэффициента использования территории – 2, в условиях реконструкции – 2,4.</p> <p>4) Расчетный показатель обеспеченности объектов капитального строительства нормативными площадями, необходимыми для организации машино-мест (парко-мест), в отношении 1 кв. м расчетной площади здания – не менее 0,35 (за исключением гостиниц, комплексов апартаментов, апарт-отелей, гостиниц включающих номерной фонд по типу апартаментов, а также жилой застройки).</p> <p>5) Расчетный показатель озеленения земельного участка, подлежащего застройке, по отношению к расчетной площади здания – не менее 20%, в условиях реконструкции – не менее 15%.</p> <p>6) Расчетный показатель обеспеченности детскими спортивными и игровыми площадками земельного участка, подлежащего застройке, по отношению к расчетной площади здания – не менее 3%.</p> <p>7) Расчетный показатель обеспеченности спортивными площадками (взрослые спортивные и игровые площадки) земельного участка, подлежащего застройке, по отношению к расчетной площади здания – не менее 3%.</p> <p>8) Иные предельные параметры не подлежат установлению и определяются в соответствии с СП 42.13330.2016. «Свод правил. Градостроительство. Планировка и застройка городских и сельских поселений. Актуализированная редакция СНиП 2.07.01-89*», СП 118.13330.2022 «Общественные здания и сооружения. СНиП 31-06-2009».</p>
15	Парки культуры и отдыха	Не подлежат установлению	Не подлежат установлению

№ п/п	Вид разрешенного использования земельного участка и объекта капитального строительства	Предельные (минимальные и (или) максимальные) размеры земельных участков	Предельные параметры разрешенного строительства, реконструкции объектов капитального строительства
16	Цирки и зверинцы	не подлежат установлению и определяются в соответствии с нормативами градостроительного проектирования, документацией по планировке территории, действующими техническими регламентами, нормами и правилами	<p>1) Минимальные отступы зданий, строений, сооружений:</p> <ul style="list-style-type: none"> <li>- от красной линии улицы (границ земельного участка, граничащего с улично-дорожной сетью) – 5 м;</li> <li>- от красной линии проезда (границ земельного участка, граничащего с проездом) – 3 м;</li> <li>- до границ земельного участка – 3 м.</li> </ul> <p>2) Расчетный показатель отношения площади, занятой под зданиями и сооружениями, к площади территории – не более 0,8, в условиях реконструкции – не более 1.</p> <p>3) Расчетный показатель максимально допустимого коэффициента использования территории – 2, в условиях реконструкции – 2,4.</p> <p>4) Расчетный показатель обеспеченности объектов капитального строительства нормативными площадями, необходимыми для организации машино-мест (парко-мест), в отношении 1 кв. м расчетной площади здания – не менее 0,35 (за исключением гостиниц, комплексов апартаментов, апарт-отелей, гостиниц включающих номерной фонд по типу апартаментов, а также жилой застройки).</p> <p>5) Расчетный показатель озеленения земельного участка, подлежащего застройке, по отношению к расчетной площади здания – не менее 20%, в условиях реконструкции – не менее 15%.</p> <p>6) Расчетный показатель обеспеченности детскими спортивными и игровыми площадками земельного участка, подлежащего застройке, по отношению к расчетной площади здания – не менее 3%.</p> <p>7) Расчетный показатель обеспеченности спортивными площадками (взрослые спортивные и игровые площадки) земельного участка, подлежащего застройке, по отношению к расчетной площади здания – не менее 3%.</p> <p>8) Иные предельные параметры не подлежат установлению и определяются в соответствии с СП 42.13330.2016. «Свод правил. Градостроительство. Планировка и застройка городских и сельских поселений. Актуализированная редакция СНиП 2.07.01-89*», СП 118.13330.2022 «Общественные здания и сооружения. СНиП 31-06-2009».</p>
17	Осуществление религиозных обрядов	не подлежат установлению и определяются в соответствии с нормативами градостроительного проектирования, документацией по планировке территории, действующими техническими регламентами, нормами и правилами	<p>1) Минимальные отступы зданий, строений, сооружений:</p> <ul style="list-style-type: none"> <li>- от красной линии улицы (границ земельного участка, граничащего с улично-дорожной сетью) – 5 м;</li> <li>- от красной линии проезда (границ земельного участка, граничащего с проездом) – 3 м;</li> <li>- до границ земельного участка – 3 м.</li> </ul> <p>2) Расчетный показатель отношения</p>

№ п/п	Вид разрешенного использования земельного участка и объекта капитального строительства	Предельные (минимальные и (или) максимальные) размеры земельных участков	Предельные параметры разрешенного строительства, реконструкции объектов капитального строительства
			<p>площади, занятой под зданиями и сооружениями, к площади территории – не более 0,7, в условиях реконструкции – не более 0,8.</p> <p>3) Расчетный показатель максимально допустимого коэффициента использования территории – 1,8, в условиях реконструкции – 2.</p> <p>4) Расчетный показатель обеспеченности объектов капитального строительства нормативными площадями, необходимыми для организации машино-мест (парко-мест), в отношении 1 кв. м расчетной площади здания:</p> <ul style="list-style-type: none"> <li>- гостиницы – не менее 20% числа номеров для гостиниц;</li> <li>- комплексы апартаментов, апарт-отели и гостиницы, включающие номерной фонд по типу апартаментов – не менее 0,35;</li> <li>- иные объекты – в соответствии с СП 42.13330.2016 «СНиП 2.07.01-89* «Градостроительство. Планировка и застройка городских и сельских поселений» (Приложение Ж).</li> </ul> <p>5) Расчетный показатель озеленения земельного участка, подлежащего застройке, по отношению к расчетной площади здания:</p> <ul style="list-style-type: none"> <li>- гостиницы – не менее 20%, в условиях реконструкции – не менее 15%;</li> <li>- комплексы апартаментов, апарт-отели и гостиницы, включающие номерной фонд по типу апартаментов – не менее 20%, в условиях реконструкции – не менее 15%;</li> <li>- иные объекты – согласно действующим сводам правил.</li> </ul> <p>6) Расчетный показатель обеспеченности детскими спортивными и игровыми площадками земельного участка, подлежащего застройке, по отношению к расчетной площади здания:</p> <ul style="list-style-type: none"> <li>- гостиницы – согласно действующим сводам правил;</li> <li>- комплексы апартаментов, апарт-отели и гостиницы, включающие номерной фонд по типу апартаментов – не менее 3%;</li> <li>- иные объекты – согласно действующим сводам правил.</li> </ul> <p>7) Расчетный показатель обеспеченности спортивными площадками (взрослые спортивные и игровые площадки) земельного участка, подлежащего застройке, по отношению к расчетной площади здания:</p> <ul style="list-style-type: none"> <li>- гостиницы – не менее 3%;</li> <li>- комплексы апартаментов, апарт-отели и гостиницы, включающие номерной фонд по типу апартаментов – не менее 3%;</li> <li>- иные объекты – не менее 3%.</li> </ul> <p>8) Иные предельные параметры не подлежат установлению и определяются в соответствии с СП 391.1325800.2017. «Свод</p>

№ п/п	Вид разрешенного использования земельного участка и объекта капитального строительства	Предельные (минимальные и (или) максимальные) размеры земельных участков	Предельные параметры разрешенного строительства, реконструкции объектов капитального строительства
			правил. Храмы православные. Правила проектирования»
18	Религиозное и управление образование	не подлежат установлению и определяются в соответствии с нормативами градостроительного проектирования, документацией по планировке территории, действующими техническими регламентами, нормами и правилами	<p>1) Минимальные отступы зданий, строений, сооружений:</p> <ul style="list-style-type: none"> <li>- от красной линии улицы (границ земельного участка, граничащего с улично-дорожной сетью) – 5 м;</li> <li>- от красной линии проезда (границ земельного участка, граничащего с проездом) – 3 м;</li> <li>- до границ земельного участка – 3 м.</li> </ul> <p>2) Расчетный показатель отношения площади, занятой под зданиями и сооружениями, к площади территории – не более 0,7, в условиях реконструкции – не более 0,8;</p> <p>3) Расчетный показатель максимально допустимого коэффициента использования территории – 1,8, в условиях реконструкции – 2.</p> <p>4) Расчетный показатель обеспеченности объектов капитального строительства нормативными площадями, необходимыми для организации машино-мест (парко-мест), в отношении 1 кв. м расчетной площади здания:</p> <ul style="list-style-type: none"> <li>- гостиницы – не менее 20% числа номеров для гостиниц;</li> <li>- комплексы апартаментов, апарт-отели и гостиницы, включающие номерной фонд по типу апартаментов – не менее 0,35;</li> <li>- иные объекты – в соответствии с СП 42.13330.2016 «СНиП 2.07.01-89* «Градостроительство. Планировка и застройка городских и сельских поселений» (Приложение Ж).</li> </ul> <p>5) Расчетный показатель озеленения земельного участка, подлежащего застройке, по отношению к расчетной площади здания:</p> <ul style="list-style-type: none"> <li>- гостиницы – не менее 20%, в условиях реконструкции – не менее 15%;</li> <li>- комплексы апартаментов, апарт-отели и гостиницы, включающие номерной фонд по типу апартаментов – не менее 20%, в условиях реконструкции – не менее 15%;</li> <li>- иные объекты – согласно действующим сводам правил.</li> </ul> <p>6) Расчетный показатель обеспеченности детскими спортивными и игровыми площадками земельного участка, подлежащего застройке, по отношению к расчетной площади здания:</p> <ul style="list-style-type: none"> <li>- гостиницы – согласно действующим сводам правил;</li> <li>- комплексы апартаментов, апарт-отели и гостиницы, включающие номерной фонд по типу апартаментов – не менее 3%;</li> <li>- иные объекты – согласно действующим сводам правил.</li> </ul> <p>7) Расчетный показатель обеспеченности спортивными площадками (взрослые</p>

№ п/п	Вид разрешенного использования земельного участка и объекта капитального строительства	Предельные (минимальные и (или) максимальные) размеры земельных участков	Предельные параметры разрешенного строительства, реконструкции объектов капитального строительства
			<p>спортивные и игровые площадки) земельного участка, подлежащего застройке, по отношению к расчетной площади здания:</p> <ul style="list-style-type: none"> <li>- гостиницы – не менее 3%;</li> <li>- комплексы апартаментов, апарт-отели и гостиницы, включающие номерной фонд по типу апартаментов – не менее 3%;</li> <li>- иные объекты – не менее 3%.</li> </ul> <p>8) Иные предельные параметры не подлежат установлению и определяются в соответствии с СП 391.1325800.2017. «Свод правил. Храмы православные. Правила проектирования»</p>
19	Государственное управление	не подлежат установлению и определяются в соответствии с нормативами градостроительного проектирования, документацией по планировке территории, действующими техническими регламентами, нормами и правилами	<p>1) Минимальные отступы зданий, строений, сооружений:</p> <ul style="list-style-type: none"> <li>- от красной линии улицы (границ земельного участка, граничащего с улично-дорожной сетью) – 5 м;</li> <li>- от красной линии проезда (границ земельного участка, граничащего с проездом) – 3 м;</li> <li>- до границ земельного участка – 3 м.</li> </ul> <p>2) Расчетный показатель отношения площади, занятой под зданиями и сооружениями, к площади территории – не более 0,7, в условиях реконструкции – не более 0,8.</p> <p>3) Расчетный показатель максимально допустимого коэффициента использования территории – 1,8, в условиях реконструкции – 2.</p> <p>4) Расчетный показатель обеспеченности объектов капитального строительства нормативными площадями, необходимыми для организации машино-мест (парко-мест), в отношении 1 кв. м расчетной площади здания:</p> <ul style="list-style-type: none"> <li>- гостиницы – не менее 20% числа номеров для гостиниц;</li> <li>- комплексы апартаментов, апарт-отели и гостиницы, включающие номерной фонд по типу апартаментов – не менее 0,35;</li> <li>- иные объекты – в соответствии с СП 42.13330.2016 «СНиП 2.07.01-89* «Градостроительство. Планировка и застройка городских и сельских поселений» (Приложение Ж).</li> </ul> <p>5) Расчетный показатель озеленения земельного участка, подлежащего застройке, по отношению к расчетной площади здания:</p> <ul style="list-style-type: none"> <li>- гостиницы – не менее 20%, в условиях реконструкции – не менее 15%;</li> <li>- комплексы апартаментов, апарт-отели и гостиницы, включающие номерной фонд по типу апартаментов – не менее 20%, в условиях реконструкции – не менее 15%;</li> <li>- иные объекты – согласно действующим сводам правил.</li> </ul> <p>6) Расчетный показатель обеспеченности</p>



№ п/п	Вид разрешенного использования земельного участка и объекта капитального строительства	Предельные (минимальные и (или) максимальные) размеры земельных участков	Предельные параметры разрешенного строительства, реконструкции объектов капитального строительства
			<p>детскими спортивными и игровыми площадками земельного участка, подлежащего застройке, по отношению к расчетной площади здания:</p> <ul style="list-style-type: none"> <li>- гостиницы — согласно действующим сводам правил;</li> <li>- комплексы апартаментов, апарт-отели и гостиницы, включающие номерной фонд по типу апартаментов — не менее 3%;</li> <li>- иные объекты — согласно действующим сводам правил.</li> </ul> <p>7) Расчетный показатель обеспеченности спортивными площадками (взрослые спортивные и игровые площадки) земельного участка, подлежащего застройке, по отношению к расчетной площади здания:</p> <ul style="list-style-type: none"> <li>- гостиницы — не менее 3%;</li> <li>- комплексы апартаментов, апарт-отели и гостиницы, включающие номерной фонд по типу апартаментов — не менее 3%;</li> <li>- иные объекты — не менее 3%.</li> </ul> <p>8) Иные предельные параметры не подлежат установлению и определяются в соответствии с СП 42.13330.2016. «Свод правил. Градостроительство. Планировка и застройка городских и сельских поселений. Актуализированная редакция СНиП 2.07.01-89*», СП 118.13330.2022 «Общественные здания и сооружения. СНиП 31-06-2009».</p>
20	Представительская деятельность	не подлежат установлению и определяются в соответствии с нормативами градостроительного проектирования, документацией по планировке территории, действующими техническими регламентами, нормами и правилами	<p>1) Минимальные отступы зданий, строений, сооружений:</p> <ul style="list-style-type: none"> <li>- от красной линии улицы (границ земельного участка, граничащего с улично-дорожной сетью) — 5 м;</li> <li>- от красной линии проезда (границ земельного участка, граничащего с проездом) — 3 м;</li> <li>- до границ земельного участка — 3 м.</li> </ul> <p>2) Расчетный показатель отношения площади, занятой под зданиями и сооружениями, к площади территории — не более 0,7, в условиях реконструкции — не более 0,8.</p> <p>3) Расчетный показатель максимально допустимого коэффициента использования территории — 1,8, в условиях реконструкции — 2.</p> <p>4) Расчетный показатель обеспеченности объектов капитального строительства нормативными площадями, необходимыми для организации машино-мест (парко-мест), в отношении 1 кв. м расчетной площади здания:</p> <ul style="list-style-type: none"> <li>- гостиницы — не менее 20% числа номеров для гостиниц;</li> <li>- комплексы апартаментов, апарт-отели и гостиницы, включающие номерной фонд по типу апартаментов — не менее 0,35;</li> <li>- иные объекты — в соответствии с СП 42.13330.2016 «СНиП 2.07.01-89*» «Градостроительство. Планировка и застройка</li> </ul>

№ п/п	Вид разрешенного использования земельного участка и объекта капитального строительства	Предельные (минимальные и (или) максимальные) размеры земельных участков	Предельные параметры разрешенного строительства, реконструкции объектов капитального строительства
			<p>городских и сельских поселений» (Приложение Ж).</p> <p>5) Расчетный показатель озеленения земельного участка, подлежащего застройке, по отношению к расчетной площади здания:</p> <ul style="list-style-type: none"> <li>- гостиницы – не менее 20%, в условиях реконструкции – не менее 15%;</li> <li>- комплексы апартаментов, апарт-отели и гостиницы, включающие номерной фонд по типу апартаментов – не менее 20%, в условиях реконструкции – не менее 15%;</li> <li>- иные объекты – согласно действующим сводам правил.</li> </ul> <p>6) Расчетный показатель обеспеченности детскими спортивными и игровыми площадками земельного участка, подлежащего застройке, по отношению к расчетной площади здания:</p> <ul style="list-style-type: none"> <li>- гостиницы – согласно действующим сводам правил;</li> <li>- комплексы апартаментов, апарт-отели и гостиницы, включающие номерной фонд по типу апартаментов – не менее 3%;</li> <li>- иные объекты – согласно действующим сводам правил.</li> </ul> <p>7) Расчетный показатель обеспеченности спортивными площадками (взрослые спортивные и игровые площадки) земельного участка, подлежащего застройке, по отношению к расчетной площади здания:</p> <ul style="list-style-type: none"> <li>- гостиницы – не менее 3%;</li> <li>- комплексы апартаментов, апарт-отели и гостиницы, включающие номерной фонд по типу апартаментов – не менее 3%;</li> <li>- иные объекты – не менее 3%.</li> </ul> <p>8) Иные предельные параметры не подлежат установлению и определяются в соответствии с СП 42.13330.2016. «Свод правил. Градостроительство. Планировка и застройка городских и сельских поселений. Актуализированная редакция СНиП 2.07.01-89*», СП 118.13330.2022 «Общественные здания и сооружения. СНиП 31-06-2009».</p>
21	Обеспечение деятельности в области гидрометеорологии и смежных с ней областях	не подлежат установлению и определяются в соответствии с нормативами градостроительного проектирования, документацией по планировке территории, действующими техническими регламентами, нормами и правилами	<p>1) Минимальные отступы зданий, строений, сооружений:</p> <ul style="list-style-type: none"> <li>- от красной линии улицы (границ земельного участка, граничащего с улично-дорожной сетью) – 5 м;</li> <li>- от красной линии проезда (границ земельного участка, граничащего с проездом) – 3 м;</li> <li>- до границ земельного участка – 3 м.</li> </ul> <p>2) Расчетный показатель отношения площади, занятой под зданиями и сооружениями, к площади территории – не более 0,7, в условиях реконструкции – не более 0,8.</p> <p>3) Расчетный показатель максимально допустимого коэффициента использования</p>

№ п/п	Вид разрешенного использования земельного участка и объекта капитального строительства	Предельные (минимальные и (или) максимальные) размеры земельных участков	Предельные параметры разрешенного строительства, реконструкции объектов капитального строительства
			<p>территории – 1,8, в условиях реконструкции – 2,4)</p> <p>Расчетный показатель обеспеченности объектов капитального строительства нормативными площадями, необходимыми для организации машино-мест (парко-мест), в отношении 1 кв. м расчетной площади здания:</p> <ul style="list-style-type: none"> <li>- гостиницы – не менее 20% числа номеров для гостиниц;</li> <li>- комплексы апартаментов, апарт-отели и гостиницы, включающие номерной фонд по типу апартаментов – не менее 0,35;</li> <li>- иные объекты – в соответствии с СП 42.13330.2016 «СНиП 2.07.01-89* «Градостроительство. Планировка и застройка городских и сельских поселений» (Приложение Ж).</li> </ul> <p>5) Расчетный показатель озеленения земельного участка, подлежащего застройке, по отношению к расчетной площади здания:</p> <ul style="list-style-type: none"> <li>- гостиницы – не менее 20%, в условиях реконструкции – не менее 15%;</li> <li>- комплексы апартаментов, апарт-отели и гостиницы, включающие номерной фонд по типу апартаментов – не менее 20%, в условиях реконструкции – не менее 15%;</li> <li>- иные объекты – согласно действующим сводам правил.</li> </ul> <p>6) Расчетный показатель обеспеченности детскими спортивными и игровыми площадками земельного участка, подлежащего застройке, по отношению к расчетной площади здания:</p> <ul style="list-style-type: none"> <li>- гостиницы – согласно действующим сводам правил;</li> <li>- комплексы апартаментов, апарт-отели и гостиницы, включающие номерной фонд по типу апартаментов – не менее 3%;</li> <li>- иные объекты – согласно действующим сводам правил.</li> </ul> <p>7) Расчетный показатель обеспеченности спортивными площадками (взрослые спортивные и игровые площадки) земельного участка, подлежащего застройке, по отношению к расчетной площади здания:</p> <ul style="list-style-type: none"> <li>- гостиницы – не менее 3%;</li> <li>- комплексы апартаментов, апарт-отели и гостиницы, включающие номерной фонд по типу апартаментов – не менее 3%;</li> <li>- иные объекты – не менее 3%.</li> </ul> <p>8) Иные предельные параметры не подлежат установлению и определяются в соответствии с СП 42.13330.2016. «Свод правил. Градостроительство. Планировка и застройка городских и сельских поселений. Актуализированная редакция СНиП 2.07.01-89*», СП 118.13330.2022 «Общественные здания и сооружения. СНиП 31-06-2009».</p>
22	Проведение научных	не подлежат установлению и	1) Минимальные отступы зданий,

№ п/п	Вид разрешенного использования земельного участка и объекта капитального строительства	Предельные (минимальные и (или) максимальные) размеры земельных участков	Предельные параметры разрешенного строительства, реконструкции объектов капитального строительства
	исследований	определяются в соответствии с нормативами градостроительного проектирования, документацией по планировке территории, действующими техническими регламентами, нормами и правилами	<p>строений, сооружений:</p> <ul style="list-style-type: none"> <li>- от красной линии улицы (границ земельного участка, граничащего с улично-дорожной сетью) – 5 м;</li> <li>- от красной линии проезда (границ земельного участка, граничащего с проездом) – 3 м;</li> <li>- до границ земельного участка – 3 м.</li> </ul> <p>2) Расчетный показатель отношения площади, занятой под зданиями и сооружениями, к площади территории – не более 0,7, в условиях реконструкции – не более 0,8;</p> <p>3) Расчетный показатель максимально допустимого коэффициента использования территории – 1,8, в условиях реконструкции – 2;</p> <p>4) Расчетный показатель обеспеченности объектов капитального строительства нормативными площадями, необходимыми для организации машино-мест (парко-мест), в отношении 1 кв. м расчетной площади здания:</p> <ul style="list-style-type: none"> <li>- гостиницы – не менее 20% числа номеров для гостиниц;</li> <li>- комплексы апартаментов, апарт-отели и гостиницы, включающие номерной фонд по типу апартаментов – не менее 0,35;</li> <li>- иные объекты – в соответствии с СП 42.13330.2016 «СНиП 2.07.01-89* «Градостроительство. Планировка и застройка городских и сельских поселений» (Приложение Ж).</li> </ul> <p>5) Расчетный показатель озеленения земельного участка, подлежащего застройке, по отношению к расчетной площади здания:</p> <ul style="list-style-type: none"> <li>- гостиницы – не менее 20%, в условиях реконструкции – не менее 15%;</li> <li>- комплексы апартаментов, апарт-отели и гостиницы, включающие номерной фонд по типу апартаментов – не менее 20%, в условиях реконструкции – не менее 15%;</li> <li>- иные объекты – согласно действующим сводам правил;</li> </ul> <p>6) Расчетный показатель обеспеченности детскими спортивными и игровыми площадками земельного участка, подлежащего застройке, по отношению к расчетной площади здания:</p> <ul style="list-style-type: none"> <li>- гостиницы – согласно действующим сводам правил;</li> <li>- комплексы апартаментов, апарт-отели и гостиницы, включающие номерной фонд по типу апартаментов – не менее 3%;</li> <li>- иные объекты – согласно действующим сводам правил;</li> </ul> <p>7) Расчетный показатель обеспеченности спортивными площадками (взрослые спортивные и игровые площадки) земельного участка, подлежащего застройке, по отношению к расчетной площади здания;</p>

№ п/п	Вид разрешенного использования земельного участка и объекта капитального строительства	Предельные (минимальные и (или) максимальные) размеры земельных участков	Предельные параметры разрешенного строительства, реконструкции объектов капитального строительства
			<p>- гостиницы – не менее 3%;</p> <p>- комплексы апартаментов, апарт-отели и гостиницы, включающие номерной фонд по типу апартаментов – не менее 3%;</p> <p>- иные объекты – не менее 3%.</p> <p>8) Иные предельные параметры не подлежат установлению и определяются в соответствии с СП 42.13330.2016. «Свод правил. Градостроительство. Планировка и застройка городских и сельских поселений. Актуализированная редакция СНиП 2.07.01-89*», СП 118.13330.2022 «Общественные здания и сооружения. СНиП 31-06-2009».</p>
23	Амбулаторное ветеринарное обслуживание	не подлежат установлению и определяются в соответствии с нормативами градостроительного проектирования, документацией по планировке территории, действующими техническими регламентами, нормами и правилами	<p>1) Минимальные отступы зданий, строений, сооружений:</p> <ul style="list-style-type: none"> <li>- от красной линии улицы (границ земельного участка, граничащего с улично-дорожной сетью) – 5 м;</li> <li>- от красной линии проезда (границ земельного участка, граничащего с проездом) – 3 м;</li> <li>- до границ земельного участка – 3 м.</li> </ul> <p>2) Расчетный показатель отношения площади, занятой под зданиями и сооружениями, к площади территории – не более 0,7, в условиях реконструкции – не более 0,8;</p> <p>3) Расчетный показатель максимально допустимого коэффициента использования территории – 1,8, в условиях реконструкции – 2;</p> <p>4) Расчетный показатель обеспеченности объектов капитального строительства нормативными площадями, необходимыми для организации машино-мест (парко-мест), в отношении 1 кв. м расчетной площади здания:</p> <ul style="list-style-type: none"> <li>- гостиницы – не менее 20% числа номеров для гостиниц;</li> <li>- комплексы апартаментов, апарт-отели и гостиницы, включающие номерной фонд по типу апартаментов – не менее 0,35;</li> <li>- иные объекты – в соответствии с СП 42.13330.2016 «СНиП 2.07.01-89* «Градостроительство. Планировка и застройка городских и сельских поселений» (Приложение Ж).</li> </ul> <p>5) Расчетный показатель озеленения земельного участка, подлежащего застройке, по отношению к расчетной площади здания:</p> <ul style="list-style-type: none"> <li>- гостиницы – не менее 20%, в условиях реконструкции – не менее 15%;</li> <li>- комплексы апартаментов, апарт-отели и гостиницы, включающие номерной фонд по типу апартаментов – не менее 20%, в условиях реконструкции – не менее 15%;</li> <li>- иные объекты – согласно действующим сводам правил.</li> </ul> <p>6) Расчетный показатель обеспеченности детскими спортивными и игровыми площадками</p>

№ п/п	Вид разрешенного использования земельного участка и объекта капитального строительства	Предельные (минимальные и (или) максимальные) размеры земельных участков	Предельные параметры разрешенного строительства, реконструкции объектов капитального строительства
			<p>земельного участка, подлежащего застройке, по отношению к расчетной площади здания:</p> <ul style="list-style-type: none"> <li>- гостиницы – согласно действующим сводам правил;</li> <li>- комплексы апартаментов, апарт-отели и гостиницы, включающие номерной фонд по типу апартаментов – не менее 3%;</li> <li>- иные объекты – согласно действующим сводам правил.</li> </ul> <p>7) Расчетный показатель обеспеченности спортивными площадками (взрослые спортивные и игровые площадки) земельного участка, подлежащего застройке, по отношению к расчетной площади здания:</p> <ul style="list-style-type: none"> <li>- гостиницы – не менее 3%;</li> <li>- комплексы апартаментов, апарт-отели и гостиницы, включающие номерной фонд по типу апартаментов – не менее 3%;</li> <li>- иные объекты – не менее 3%.</li> </ul> <p>8) Иные предельные параметры не подлежат установлению и определяются в соответствии с СП 42.13330.2016. «Свод правил. Градостроительство. Планировка и застройка городских и сельских поселений. Актуализированная редакция СНиП 2.07.01-89*», СП 118.13330.2022 «Общественные здания и сооружения. СНиП 31-06-2009».</p>
24	Деловое управление	не подлежат установлению и определяются в соответствии с нормативами градостроительного проектирования, документацией по планировке территории, действующими техническими регламентами, нормами и правилами	<p>1) Минимальные отступы зданий, строений, сооружений:</p> <ul style="list-style-type: none"> <li>- от красной линии улицы (границ земельного участка, граничащего с улично-дорожной сетью) – 5 м;</li> <li>- от красной линии проезда (границ земельного участка, граничащего с проездом) – 3 м;</li> <li>- до границ земельного участка – 3 м.</li> </ul> <p>2) Расчетный показатель отношения площади, занятой под зданиями и сооружениями, к площади территории – не более 0,8, в условиях реконструкции – не более 1.</p> <p>3) Расчетный показатель максимально допустимого коэффициента использования территории – 2, в условиях реконструкции – 2,4.</p> <p>4) Расчетный показатель обеспеченности объектов капитального строительства нормативными площадями, необходимыми для организации машино-мест (парко-мест), в отношении 1 кв. м расчетной площади здания – не менее 0,35 (за исключением гостиниц, комплексов апартаментов, апарт-отелей, гостиниц включающих номерной фонд по типу апартаментов, а также жилой застройки).</p> <p>5) Расчетный показатель озеленения земельного участка, подлежащего застройке, по отношению к расчетной площади здания – не менее 20%, в условиях реконструкции – не менее 15%.</p>

№ п/п	Вид разрешенного использования земельного участка и объекта капитального строительства	Предельные (минимальные и (или) максимальные) размеры земельных участков	Предельные параметры разрешенного строительства, реконструкции объектов капитального строительства
			<p>6) Расчетный показатель обеспеченности детскими спортивными и игровыми площадками земельного участка, подлежащего застройке, по отношению к расчетной площади здания – не менее 3%.</p> <p>7) Расчетный показатель обеспеченности спортивными площадками (взрослые спортивные и игровые площадки) земельного участка, подлежащего застройке, по отношению к расчетной площади здания – не менее 3%.</p> <p>8) Иные предельные параметры не подлежат установлению и определяются в соответствии с СП 42.13330.2016. «Свод правил. Градостроительство. Планировка и застройка городских и сельских поселений. Актуализированная редакция СНиП 2.07.01-89*», СП 118.13330.2022 «Общественные здания и сооружения. СНиП 31-06-2009».</p>
25	Объекты торговли (торговые центры, торгово-развлекательные центры (комплексы))	не подлежат установлению и определяются в соответствии с нормативами градостроительного проектирования, документацией по планировке территории, действующими техническими регламентами, нормами и правилами	<p>1) Минимальные отступы зданий, строений, сооружений:</p> <ul style="list-style-type: none"> <li>- от красной линии улицы (границ земельного участка, граничащего с улично-дорожной сетью) – 5 м;</li> <li>- от красной линии проезда (границ земельного участка, граничащего с проездом) – 3 м;</li> <li>- до границ земельного участка – 3 м.</li> </ul> <p>2) Расчетный показатель отношения площади, занятой под зданиями и сооружениями, к площади территории – не более 0,8, в условиях реконструкции – не более 1.</p> <p>3) Расчетный показатель максимально допустимого коэффициента использования территории – 2, в условиях реконструкции – 2,4.</p> <p>4) Расчетный показатель обеспеченности объектов капитального строительства нормативными площадями, необходимыми для организации машино-мест (парко-мест), в отношении 1 кв. м расчетной площади здания – не менее 0,35 (за исключением гостиниц, комплексов апартаментов, апарт-отелей, гостиниц включающих номерной фонд по типу апартаментов, а также жилой застройки).</p> <p>5) Расчетный показатель озеленения земельного участка, подлежащего застройке, по отношению к расчетной площади здания – не менее 20%, в условиях реконструкции – не менее 15%.</p> <p>6) Расчетный показатель обеспеченности детскими спортивными и игровыми площадками земельного участка, подлежащего застройке, по отношению к расчетной площади здания – не менее 3%.</p> <p>7) Расчетный показатель обеспеченности спортивными площадками (взрослые спортивные и игровые площадки) земельного участка, подлежащего застройке, по отношению</p>

№ п/п	Вид разрешенного использования земельного участка и объекта капитального строительства	Предельные (минимальные и (или) максимальные) размеры земельных участков	Предельные параметры разрешенного строительства, реконструкции объектов капитального строительства
			<p>к расчетной площади здания – не менее 3%.</p> <p>8) Иные предельные параметры не подлежат установлению и определяются в соответствии с СП 42.13330.2016. «Свод правил. Градостроительство. Планировка и застройка городских и сельских поселений. Актуализированная редакция СНиП 2.07.01-89*», СП 118.13330.2022 «Общественные здания и сооружения. СНиП 31-06-2009».</p>
26	Рынки	не подлежат установлению и определяются в соответствии с нормативами градостроительного проектирования, документацией по планировке территории, действующими техническими регламентами, нормами и правилами	<p>1) Минимальные отступы зданий, строений, сооружений:</p> <ul style="list-style-type: none"> <li>- от красной линии улицы (границ земельного участка, граничащего с улично-дорожной сетью) – 5 м;</li> <li>- от красной линии проезда (границ земельного участка, граничащего с проездом) – 3 м;</li> <li>- до границ земельного участка – 3 м.</li> </ul> <p>2) Расчетный показатель отношения площади, занятой под зданиями и сооружениями, к площади территории – не более 0,8, в условиях реконструкции – не более 1.</p> <p>3) Расчетный показатель максимально допустимого коэффициента использования территории – 2, в условиях реконструкции – 2,4.</p> <p>4) Расчетный показатель обеспеченности объектов капитального строительства нормативными площадями, необходимыми для организации машино-мест (парко-мест), в отношении 1 кв. м расчетной площади здания – не менее 0,35 (за исключением гостиниц, комплексов апартаментов, апарт-отелей, гостиниц включающих номерной фонд по типу апартаментов, а также жилой застройки).</p> <p>5) Расчетный показатель озеленения земельного участка, подлежащего застройке, по отношению к расчетной площади здания – не менее 20%, в условиях реконструкции – не менее 15%.</p> <p>6) Расчетный показатель обеспеченности детскими спортивными и игровыми площадками земельного участка, подлежащего застройке, по отношению к расчетной площади здания – не менее 3%.</p> <p>7) Расчетный показатель обеспеченности спортивными площадками (взрослые спортивные и игровые площадки) земельного участка, подлежащего застройке, по отношению к расчетной площади здания – не менее 3%.</p> <p>8) Иные предельные параметры не подлежат установлению и определяются в соответствии с СП 42.13330.2016. «Свод правил. Градостроительство. Планировка и застройка городских и сельских поселений. Актуализированная редакция СНиП 2.07.01-89*», СП 118.13330.2022 «Общественные здания и сооружения. СНиП 31-06-2009».</p>



№ п/п	Вид разрешенного использования земельного участка и объекта капитального строительства	Предельные (минимальные и (или) максимальные) размеры земельных участков	Предельные параметры разрешенного строительства, реконструкции объектов капитального строительства
27	Магазины	не подлежат установлению и определяются в соответствии с нормативами градостроительного проектирования, документацией по планировке территории, действующими техническими регламентами, нормами и правилами	<p>1) Минимальные отступы зданий, строений, сооружений:</p> <ul style="list-style-type: none"> <li>- от красной линии улицы (границ земельного участка, граничащего с улично-дорожной сетью) – 5 м;</li> <li>- от красной линии проезда (границ земельного участка, граничащего с проездом) – 3 м;</li> <li>- до границ земельного участка – 3 м.</li> </ul> <p>2) Расчетный показатель отношения площади, занятой под зданиями и сооружениями, к площади территории – не более 0,8, в условиях реконструкции – не более 1.</p> <p>3) Расчетный показатель максимально допустимого коэффициента использования территории – 2, в условиях реконструкции – 2,4.</p> <p>4) Расчетный показатель обеспеченности объектов капитального строительства нормативными площадями, необходимыми для организации машино-мест (парко-мест), в отношении 1 кв. м расчетной площади здания – не менее 0,35 (за исключением гостиниц, комплексов апартаментов, апарт-отелей, гостиниц включающих номерной фонд по типу апартаментов, а также жилой застройки).</p> <p>5) Расчетный показатель озеленения земельного участка, подлежащего застройке, по отношению к расчетной площади здания – не менее 20%, в условиях реконструкции – не менее 15%.</p> <p>6) Расчетный показатель обеспеченности детскими спортивными и игровыми площадками земельного участка, подлежащего застройке, по отношению к расчетной площади здания – не менее 3%.</p> <p>7) Расчетный показатель обеспеченности спортивными площадками (взрослые спортивные и игровые площадки) земельного участка, подлежащего застройке, по отношению к расчетной площади здания – не менее 3%.</p> <p>8) Иные предельные параметры не подлежат установлению и определяются в соответствии с СП 42.13330.2016. «Свод правил. Градостроительство. Планировка и застройка городских и сельских поселений. Актуализированная редакция СНиП 2.07.01-89*», СП 118.13330.2022 «Общественные здания и сооружения. СНиП 31-06-2009»</p>

№ п/п	Вид разрешенного использования земельного участка и объекта капитального строительства	Предельные (минимальные и (или) максимальные) размеры земельных участков	Предельные параметры разрешенного строительства, реконструкции объектов капитального строительства
28	Банковская и страховая деятельность	не подлежат установлению и определяются в соответствии с нормативами градостроительного проектирования, документацией по планировке территории, действующими техническими регламентами, нормами и правилами	<p>1) Минимальные отступы зданий, строений, сооружений:</p> <ul style="list-style-type: none"> <li>- от красной линии улицы (границ земельного участка, граничащего с улично-дорожной сетью) – 5 м;</li> <li>- от красной линии проезда (границ земельного участка, граничащего с проездом) – 3 м;</li> <li>- до границ земельного участка – 3 м.</li> </ul> <p>2) Расчетный показатель отношения площади, занятой под зданиями и сооружениями, к площади территории – не более 0,8, в условиях реконструкции – не более 1.</p> <p>3) Расчетный показатель максимально допустимого коэффициента использования территории – 2, в условиях реконструкции – 2,4.</p> <p>4) Расчетный показатель обеспеченности объектов капитального строительства нормативными площадями, необходимыми для организации машино-мест (парко-мест), в отношении 1 кв. м расчетной площади здания – не менее 0,35 (за исключением гостиниц, комплексов апартаментов, апарт-отелей, гостиниц включающих номерной фонд по типу апартаментов, а также жилой застройки).</p> <p>5) Расчетный показатель озеленения земельного участка, подлежащего застройке, по отношению к расчетной площади здания – не менее 20%, в условиях реконструкции – не менее 15%.</p> <p>6) Расчетный показатель обеспеченности детскими спортивными и игровыми площадками земельного участка, подлежащего застройке, по отношению к расчетной площади здания – не менее 3%.</p> <p>7) Расчетный показатель обеспеченности спортивными площадками (взрослые спортивные и игровые площадки) земельного участка, подлежащего застройке, по отношению к расчетной площади здания – не менее 3%.</p> <p>8) Иные предельные параметры не подлежат установлению и определяются в соответствии с СП 42.13330.2016. «Свод правил. Градостроительство. Планировка и застройка городских и сельских поселений. Актуализированная редакция СНиП 2.07.01-89*», СП 118.13330.2022 «Общественные здания и сооружения. СНиП 31-06-2009»</p>
29	Общественное питание	не подлежат установлению и определяются в соответствии с нормативами градостроительного проектирования, документацией по планировке территории, действующими техническими регламентами, нормами и правилами	<p>1) Минимальные отступы зданий, строений, сооружений:</p> <ul style="list-style-type: none"> <li>- от красной линии улицы (границ земельного участка, граничащего с улично-дорожной сетью) – 5 м;</li> <li>- от красной линии проезда (границ земельного участка, граничащего с проездом) – 3 м;</li> <li>- до границ земельного участка – 3 м.</li> </ul> <p>2) Расчетный показатель отношения</p>

№ п/п	Вид разрешенного использования земельного участка и объекта капитального строительства	Предельные (минимальные и (или) максимальные) размеры земельных участков	Предельные параметры разрешенного строительства, реконструкции объектов капитального строительства
			<p>площади, занятой под зданиями и сооружениями, к площади территории – не более 0,8, в условиях реконструкции – не более 1.</p> <p>3) Расчетный показатель максимально допустимого коэффициента использования территории – 2, в условиях реконструкции – 2,4.</p> <p>4) Расчетный показатель обеспеченности объектов капитального строительства нормативными площадями, необходимыми для организации машино-мест (парко-мест), в отношении 1 кв. м расчетной площади здания – не менее 0,35 (за исключением гостиниц, комплексов апартаментов, апарт-отелей, гостиниц включающих номерной фонд по типу апартаментов, а также жилой застройки).</p> <p>5) Расчетный показатель озеленения земельного участка, подлежащего застройке, по отношению к расчетной площади здания – не менее 20%, в условиях реконструкции – не менее 15%.</p> <p>6) Расчетный показатель обеспеченности детскими спортивными и игровыми площадками земельного участка, подлежащего застройке, по отношению к расчетной площади здания – не менее 3%.</p> <p>7) Расчетный показатель обеспеченности спортивными площадками (взрослые спортивные и игровые площадки) земельного участка, подлежащего застройке, по отношению к расчетной площади здания – не менее 3%.</p> <p>8) Иные предельные параметры не подлежат установлению и определяются в соответствии с СП 42.13330.2016. «Свод правил. Градостроительство. Планировка и застройка городских и сельских поселений. Актуализированная редакция СНиП 2.07.01-89*», СП 118.13330.2022 «Общественные здания и сооружения. СНиП 31-06-2009»</p>
30	Гостиничное обслуживание	не подлежат установлению и определяются в соответствии с нормативами градостроительного проектирования, документацией по планировке территории, действующими техническими регламентами, нормами и правилами	<p>1) Минимальные отступы зданий, строений, сооружений:</p> <ul style="list-style-type: none"> <li>- от красной линии улицы (границ земельного участка, граничащего с улично-дорожной сетью) – 5 м;</li> <li>- от красной линии проезда (границ земельного участка, граничащего с проездом) – 3 м;</li> <li>- до границ земельного участка – 3 м.</li> </ul> <p>2) Расчетный показатель отношения площади, занятой под зданиями и сооружениями, к площади территории – не более 0,8, в условиях реконструкции – не более 0,8.</p> <p>3) Расчетный показатель максимально допустимого коэффициента использования территории – 1,8, в условиях реконструкции – 2.</p> <p>4) Расчетный показатель обеспеченности объектов капитального строительства</p>

№ п/п	Вид разрешенного использования земельного участка и объекта капитального строительства	Предельные (минимальные и (или) максимальные) размеры земельных участков	Предельные параметры разрешенного строительства, реконструкции объектов капитального строительства
			<p>нормативными площадями, необходимыми для организации машино-мест (парко-мест), в отношении 1 кв. м расчетной площади здания – не менее 0,35.</p> <p>5) Расчетный показатель озеленения земельного участка, подлежащего застройке, по отношению к расчетной площади здания – не менее 20%, в условиях реконструкции – не менее 15%.</p> <p>6) Расчетный показатель обеспеченности детскими спортивными и игровыми площадками земельного участка, подлежащего застройке, по отношению к расчетной площади здания:</p> <ul style="list-style-type: none"> <li>- при наличии комплексов апартаментов, апарт-отелей и гостиниц, включающих номерной фонд по типу апартаментов – не менее 3%.</li> <li>- в иных случаях – согласно действующим сводам правил.</li> </ul> <p>7) Расчетный показатель обеспеченности спортивными площадками (взрослые спортивные и игровые площадки) земельного участка, подлежащего застройке, по отношению к расчетной площади здания:</p> <ul style="list-style-type: none"> <li>- при наличии комплексов апартаментов, апарт-отелей и гостиниц, включающих номерной фонд по типу апартаментов – не менее 3%.</li> <li>- в иных случаях – согласно действующим сводам правил.</li> </ul> <p>8) Иные предельные параметры не подлежат установлению и определяются в соответствии с СП 42.13330.2016. «Свод правил. Градостроительство. Планировка и застройка городских и сельских поселений. Актуализированная редакция СНиП 2.07.01-89*», СП 118.13330.2022 «Общественные здания и сооружения. СНиП 31-06-2009», СП 257.1325800.2016 «Свод правил. Здания гостиниц. Правила проектирования».</p> <p>9) Не допускается размещение новых объектов капитального строительства, а также их реконструкция, с изменением этажности, высотности и площади застройки, представляющих собой многоквартирные жилые дома, комплексы апартаментов, апарт-отели и гостиницы, включающие в себя номерной фонд по типу апартаменты, за исключением случаев размещения таких объектов в рамках реализации положений Федерального закона от 29.11.2014 № 377-ФЗ «О развитии Республики Крым и города федерального значения Севастополя и свободной экономической зоне на территориях Республики Крым и города федерального значения Севастополя», постановления Совета министров Республики Крым от 07.10.2014 № 368 «О некоторых вопросах реализации инвестиционных проектов на территории Республики Крым» или в случае размещения</p>

№ п/п	Вид разрешенного использования земельного участка и объекта капитального строительства	Предельные (минимальные и (или) максимальные) размеры земельных участков	Предельные параметры разрешенного строительства, реконструкции объектов капитального строительства																																															
			таких объектов при реализации решения о комплексном развитии территории или осуществления комплексного развития территории по инициативе правообладателей земельных участков и (или) расположенных на них объектов недвижимости. Указанные в п. 9 требования не применяются, в случае если в отношении объекта капитального строительства выдано разрешение на строительство или обеспечивается реконструкция объектов незавершенного строительства.																																															
31	Развлекательные мероприятия	не подлежат установлению и определяются в соответствии с нормативами градостроительного проектирования, документацией по планировке территории, действующими техническими регламентами, нормами и правилами	1) Минимальные отступы зданий, строений, сооружений: - от красной линии улицы (границ земельного участка, граничащего с улично-дорожной сетью) – 5 м; - от красной линии проезда (границ земельного участка, граничащего с проездом) – 3 м; - до границ земельного участка – 3 м. 2) Максимальный процент застройки в границах земельного участка – 80 %, в условиях реконструкции – 100 %. 3) Иные предельные параметры не подлежат установлению и определяются в соответствии с СП 42.13330.2016. «Свод правил. Градостроительство. Планировка и застройка городских и сельских поселений. Актуализированная редакция СНиП 2.07.01-89*», СП 118.13330.2022 «Общественные здания и сооружения. СНиП 31-06-2009»																																															
32	Служебные гаражи	<div>Минимальный размер – в зависимости от этажности на одно машино-место:</div> <table><tr><td>Одноэтажных</td><td>30</td></tr><tr><td>Двухэтажных</td><td>20</td></tr><tr><td>Трехэтажных</td><td>14</td></tr><tr><td>Четырехэтажных</td><td>12</td></tr><tr><td>Пятиэтажных</td><td>10</td></tr><tr><td>Наземных стоянок автомобилей</td><td>25</td></tr></table> <div>Максимальный размер – 1,0 га.</div>	Одноэтажных	30	Двухэтажных	20	Трехэтажных	14	Четырехэтажных	12	Пятиэтажных	10	Наземных стоянок автомобилей	25	<div>1) Минимальные отступы зданий, строений, сооружений: - от красной линии улицы (границ земельного участка, граничащего с улично-дорожной сетью) – 5 м; - от красной линии проезда (границ земельного участка, граничащего с проездом) – 3 м. 2) разрыв от сооружений для хранения легкового автотранспорта до объектов застройки следует принимать, не менее:</div> <table><tr><td rowspan="2">Объекты, до которых исчисляется разрыв</td><td colspan="5">Расстояние, м</td></tr><tr><td colspan="5">Открытые автостоянки и паркинги вместимостью, машино-мест</td></tr><tr><td></td><td>10 и менее</td><td>11-50</td><td>51-100</td><td>101-300</td><td>свыше 300</td></tr><tr><td>Фасады жилых домов и торцы с окнами</td><td>10</td><td>15</td><td>25</td><td>35</td><td>50</td></tr><tr><td>Торцы жилых домов без окон</td><td>10</td><td>10</td><td>15</td><td>25</td><td>35</td></tr><tr><td>Территории школ, детских</td><td>25</td><td>50</td><td>50</td><td>50</td><td>50</td></tr></table>	Объекты, до которых исчисляется разрыв	Расстояние, м					Открытые автостоянки и паркинги вместимостью, машино-мест						10 и менее	11-50	51-100	101-300	свыше 300	Фасады жилых домов и торцы с окнами	10	15	25	35	50	Торцы жилых домов без окон	10	10	15	25	35	Территории школ, детских	25	50	50	50	50
Одноэтажных	30																																																	
Двухэтажных	20																																																	
Трехэтажных	14																																																	
Четырехэтажных	12																																																	
Пятиэтажных	10																																																	
Наземных стоянок автомобилей	25																																																	
Объекты, до которых исчисляется разрыв	Расстояние, м																																																	
	Открытые автостоянки и паркинги вместимостью, машино-мест																																																	
	10 и менее	11-50	51-100	101-300	свыше 300																																													
Фасады жилых домов и торцы с окнами	10	15	25	35	50																																													
Торцы жилых домов без окон	10	10	15	25	35																																													
Территории школ, детских	25	50	50	50	50																																													

№ п/п	Вид разрешенного использования земельного участка и объекта капитального строительства	Предельные (минимальные и (или) максимальные) размеры земельных участков	Предельные параметры разрешенного строительства, реконструкции объектов капитального строительства				
			учреждений, ПТУ, техникумов, площадок для отдыха, игр и спорта, детских				
			Территории лечебных учреждений стационарного типа, открытые спортивные сооружения общего пользования, места отдыха населения (сады, скверы, парки)	25	50	по расчету	по расчету
			3) Максимальный процент застройки в границах земельного участка – 80 %. 4) Иные предельные параметры не подлежат установлению и определяются в соответствии с СП 42.13330.2016. «Свод правил. Градостроительство. Планировка и застройка городских и сельских поселений. Актуализированная редакция СНиП 2.07.01-89*», региональными и местными нормативами градостроительного проектирования				
33	Заправка транспортных средств	не подлежат установлению и определяются в соответствии с нормативами градостроительного проектирования, документацией по планировке территории, действующими техническими регламентами, нормами и правилами	1) Минимальные отступы зданий, строений, сооружений: - от красной линии улицы (границ земельного участка, граничащего с улично-дорожной сетью) – 5 м; - от красной линии проезда (границ земельного участка, граничащего с проездом) – 3 м. 2) Максимальный процент застройки в границах земельного участка – 80 %. 3) Иные предельные параметры не подлежат установлению и определяются в соответствии с СП 42.13330.2016. «Свод правил. Градостроительство. Планировка и застройка городских и сельских поселений. Актуализированная редакция СНиП 2.07.01-89*», региональными и местными нормативами градостроительного проектирования				
34	Обеспечение дорожного отдыха	не подлежат установлению и определяются в соответствии с нормативами градостроительного проектирования, документацией по планировке территории, действующими техническими регламентами,	1) Минимальные отступы зданий, строений, сооружений: - от красной линии улицы (границ земельного участка, граничащего с улично-дорожной сетью) – 5 м; - от красной линии проезда (границ земельного участка, граничащего с проездом) – 3 м. 2) Максимальный процент застройки в				

№ п/п	Вид разрешенного использования земельного участка и объекта капитального строительства	Предельные (минимальные и (или) максимальные) размеры земельных участков	Предельные параметры разрешенного строительства, реконструкции объектов капитального строительства				
		нормами и правилами	границах земельного участка – 80 %. 3) Иные предельные параметры не подлежат установлению и определяются в соответствии с СП 42.13330.2016. «Свод правил. Градостроительство. Планировка и застройка городских и сельских поселений. Актуализированная редакция СНиП 2.07.01-89*», региональными и местными нормативами градостроительного проектирования				
35	Автомобильные мойки	не подлежат установлению и определяются в соответствии с нормативами градостроительного проектирования, документацией по планировке территории, действующими техническими регламентами, нормами и правилами	1) Минимальные отступы зданий, строений, сооружений: - от красной линии улицы (границ земельного участка, граничащего с улично-дорожной сетью) – 5 м; - от красной линии проезда (границ земельного участка, граничащего с проездом) – 3 м. 2) Максимальный процент застройки в границах земельного участка – 80 %. 3) Иные предельные параметры не подлежат установлению и определяются в соответствии с СП 42.13330.2016. «Свод правил. Градостроительство. Планировка и застройка городских и сельских поселений. Актуализированная редакция СНиП 2.07.01-89*», региональными и местными нормативами градостроительного проектирования				
36	Ремонт автомобилей	не подлежат установлению и определяются в соответствии с нормативами градостроительного проектирования, документацией по планировке территории, действующими техническими регламентами, нормами и правилами	1) Минимальные отступы зданий, строений, сооружений: - от красной линии улицы (границ земельного участка, граничащего с улично-дорожной сетью) – 5 м; - от красной линии проезда (границ земельного участка, граничащего с проездом) – 3 м. 2) Максимальный процент застройки в границах земельного участка – 80 %. 3) Иные предельные параметры не подлежат установлению и определяются в соответствии с СП 42.13330.2016. «Свод правил. Градостроительство. Планировка и застройка городских и сельских поселений. Актуализированная редакция СНиП 2.07.01-89*», региональными и местными нормативами градостроительного проектирования				
37	Стоянка транспортных средств	не подлежат установлению и определяются в соответствии с нормативами градостроительного проектирования, документацией по планировке территории, действующими техническими регламентами, нормами и правилами	1) Минимальные отступы зданий, строений, сооружений: - от красной линии улицы (границ земельного участка, граничащего с улично-дорожной сетью) – 5 м; - от красной линии проезда (границ земельного участка, граничащего с проездом) – 3 м. 2) разрыв от сооружений для хранения легкового автотранспорта до объектов застройки следует принимать, не менее: <table><tr><td>Объекты, до которых исчисляется</td><td>Расстояние, м</td></tr><tr><td></td><td>Открытые автостоянки и паркинги вместимостью,</td></tr></table>	Объекты, до которых исчисляется	Расстояние, м		Открытые автостоянки и паркинги вместимостью,
Объекты, до которых исчисляется	Расстояние, м						
	Открытые автостоянки и паркинги вместимостью,						

№ п/п	Вид разрешенного использования земельного участка и объекта капитального строительства	Предельные (минимальные и (или) максимальные) размеры земельных участков	Предельные параметры разрешенного строительства, реконструкции объектов капитального строительства					
			разрыв	машино-мест				
				10 и менее	11-50	51-100	101-300	свыше 300
			Фасады жилых домов и торцы с окнами	10	15	25	35	50
			Торцы жилых домов без окон	10	10	15	25	35
			Территории школ, детских учреждений, ПТУ, техникумов, площадок для отдыха, игр и спорта, детских	25	50	50	50	50
			Территории лечебных учреждений стационарного типа, открытые спортивные сооружения общего пользования, места отдыха населения (сады, скверы, парки)	25	50	по расчету	по расчету	по расчету
			3) Максимальный процент застройки в границах земельного участка – 80 %.					
			4) Иные предельные параметры не подлежат установлению и определяются в соответствии с СП 42.13330.2016. «Свод правил. Градостроительство. Планировка и застройка городских и сельских поселений. Актуализированная редакция СНиП 2.07.01-89*», региональными и местными нормативами градостроительного проектирования					
38	Выставочно-ярмарочная деятельность	не подлежат установлению и определяются в соответствии с нормативами градостроительного проектирования, документацией по планировке территории, действующими техническими регламентами, нормами и правилами	1) Минимальные отступы зданий, строений, сооружений: <ul style="list-style-type: none"> <li>- от красной линии улицы (границ земельного участка, граничащего с улично-дорожной сетью) – 5 м;</li> <li>- от красной линии проезда (границ земельного участка, граничащего с проездом) – 3 м.</li> </ul> 2) Расчетный показатель отношения площади, занятой под зданиями и сооружениями, к площади территории – не более 0,8, в условиях реконструкции – не более 1. 3) Расчетный показатель максимально					



№ п/п	Вид разрешенного использования земельного участка и объекта капитального строительства	Предельные (минимальные и (или) максимальные) размеры земельных участков	Предельные параметры разрешенного строительства, реконструкции объектов капитального строительства
			<p>допустимого коэффициента использования территории – 2, в условиях реконструкции – 2,4.</p> <p>4) Расчетный показатель обеспеченности объектов капитального строительства нормативными площадями, необходимыми для организации машино-мест (парко-мест), в отношении 1 кв. м расчетной площади здания – не менее 0,35 (за исключением гостиниц, комплексов апартаментов, апарт-отелей, гостиниц включающих номерной фонд по типу апартаментов, а также жилой застройки).</p> <p>5) Расчетный показатель озеленения земельного участка, подлежащего застройке, по отношению к расчетной площади здания – не менее 20%, в условиях реконструкции – не менее 15%.</p> <p>6) Расчетный показатель обеспеченности детскими спортивными и игровыми площадками земельного участка, подлежащего застройке, по отношению к расчетной площади здания – не менее 3%.</p> <p>7) Расчетный показатель обеспеченности спортивными площадками (взрослые спортивные и игровые площадки) земельного участка, подлежащего застройке, по отношению к расчетной площади здания – не менее 3%.</p> <p>8) Иные предельные параметры не подлежат установлению и определяются в соответствии с СП 42.13330.2016. «Свод правил. Градостроительство. Планировка и застройка городских и сельских поселений. Актуализированная редакция СНиП 2.07.01-89*», СП 118.13330.2022 «Общественные здания и сооружения. СНиП 31-06-2009»</p>
39	Обеспечение занятий спортом в помещениях	не подлежат установлению и определяются в соответствии с нормативами градостроительного проектирования, документацией по планировке территории, действующими техническими регламентами, нормами и правилами	<p>1) Минимальные отступы зданий, строений, сооружений:</p> <ul style="list-style-type: none"> <li>- от красной линии улицы (границ земельного участка, граничащего с улично-дорожной сетью) – 5 м;</li> <li>- от красной линии проезда (границ земельного участка, граничащего с проездом) – 3 м;</li> <li>- до границ земельного участка – 3 м.</li> </ul> <p>2) Расчетный показатель отношения площади, занятой под зданиями и сооружениями, к площади территории – не более 0,8, в условиях реконструкции – не более 1.</p> <p>3) Расчетный показатель максимально допустимого коэффициента использования территории – 2, в условиях реконструкции – 2,4.</p> <p>4) Расчетный показатель обеспеченности объектов капитального строительства нормативными площадями, необходимыми для организации машино-мест (парко-мест), в отношении 1 кв. м расчетной площади здания – не менее 0,35 (за исключением гостиниц, комплексов апартаментов, апарт-отелей,</p>

№ п/п	Вид разрешенного использования земельного участка и объекта капитального строительства	Предельные (минимальные и (или) максимальные) размеры земельных участков	Предельные параметры разрешенного строительства, реконструкции объектов капитального строительства
			<p>гостиниц включающих номерной фонд по типу апартаментов, а также жилой застройки).</p> <p>5) Расчетный показатель озеленения земельного участка, подлежащего застройке, по отношению к расчетной площади здания – не менее 20%, в условиях реконструкции – не менее 15%.</p> <p>6) Расчетный показатель обеспеченности детскими спортивными и игровыми площадками земельного участка, подлежащего застройке, по отношению к расчетной площади здания – не менее 3%.</p> <p>7) Расчетный показатель обеспеченности спортивными площадками (взрослые спортивные и игровые площадки) земельного участка, подлежащего застройке, по отношению к расчетной площади здания – не менее 3%.</p> <p>8) Иные предельные параметры не подлежат установлению и определяются в соответствии с СП 332.1325800.2017. «Свод правил. Спортивные сооружения. Правила проектирования», СП 42.13330.2016. «Свод правил. Градостроительство. Планировка и застройка городских и сельских поселений. Актуализированная редакция СНиП 2.07.01-89*», СП 118.13330.2022 «Общественные здания и сооружения. СНиП 31-06-2009»</p>
40	Площадки для занятий спортом	не подлежат установлению и определяются в соответствии с нормативами градостроительного проектирования, документацией по планировке территории, действующими техническими регламентами, нормами и правилами	<p>1) Минимальные отступы зданий, строений, сооружений:</p> <ul style="list-style-type: none"> <li>- от красной линии улицы (границ земельного участка, граничащего с улично-дорожной сетью) – 5 м;</li> <li>- от красной линии проезда (границ земельного участка, граничащего с проездом) – 3 м;</li> <li>- до границ земельного участка – 3 м.</li> </ul> <p>2) Максимальный процент застройки в границах земельного участка – 70 %, в условиях реконструкции – 80 %.</p> <p>3) Иные предельные параметры не подлежат установлению и определяются в соответствии с СП 332.1325800.2017. «Свод правил. Спортивные сооружения. Правила проектирования», СП 42.13330.2016. «Свод правил. Градостроительство. Планировка и застройка городских и сельских поселений. Актуализированная редакция СНиП 2.07.01-89*».</p>
41	Обслуживание перевозок пассажиров	не подлежат установлению и определяются в соответствии с нормативами градостроительного проектирования, документацией по планировке территории, действующими техническими регламентами, нормами и правилами	предельные параметры разрешенного строительства, реконструкции объектов капитального строительства не подлежат установлению и определяются на основании требований земельного и градостроительного законодательства, нормативов градостроительного проектирования, требований технических регламентов, положений национальных стандартов и сводов правил.

№ п/п	Вид разрешенного использования земельного участка и объекта капитального строительства	Предельные (минимальные и (или) максимальные) размеры земельных участков	Предельные параметры разрешенного строительства, реконструкции объектов капитального строительства
42	Стоянки транспорта общего пользования	не подлежат установлению и определяются в соответствии с нормативами градостроительного проектирования, документацией по планировке территории, действующими техническими регламентами, нормами и правилами	предельные параметры разрешенного строительства, реконструкции объектов капитального строительства не подлежат установлению и определяются на основании требований земельного и градостроительного законодательства, нормативов градостроительного проектирования, требований технических регламентов, положений национальных стандартов и сводов правил.
43	Обеспечение внутреннего правопорядка	не подлежат установлению и определяются в соответствии с нормативами градостроительного проектирования, документацией по планировке территории, действующими техническими регламентами, нормами и правилами	<p>1) Минимальные отступы зданий, строений, сооружений:</p> <ul style="list-style-type: none"> <li>- от красной линии улицы (границ земельного участка, граничащего с улично-дорожной сетью) – 5 м;</li> <li>- от красной линии проезда (границ земельного участка, граничащего с проездом) – 3 м;</li> <li>- до границ земельного участка – 3 м.</li> </ul> <p>2) пожарные депо необходимо располагать на участке с отступом от красной линии до фронта выезда пожарных автомобилей не менее чем на 10 м.</p> <p>3) от иных границ земельных участков:</p> <ul style="list-style-type: none"> <li>- при условии расчетов инсоляции и освещенности в соответствии с требованиями, приведенными в разделе 14 СП 42.13330.2016 «Свод правил. Градостроительство. Планировка и застройка городских и сельских поселений. Актуализированная редакция СНиП 2.07.01-89*», нормами освещенности, приведенными в СП 52.13330 «Свод правил. Естественное и искусственное освещение. Актуализированная редакция СНиП 23-05-95*», а также в соответствии с противопожарными требованиями, приведенными в разделе 15 СП 42.13330.2016 «Свод правил. Градостроительство. Планировка и застройка городских и сельских поселений. Актуализированная редакция СНиП 2.07.01-89*» и не менее 3 м от границ земельных участков;</li> <li>- расстояние от границ участка пожарного депо до общественных и жилых зданий должно быть не менее 15 м, а до границ земельных участков школ, детских и лечебных учреждений - не менее 30 м.</li> </ul> <p>4) Расчетный показатель отношения площади, занятой под зданиями и сооружениями, к площади территории – не более 0,7, в условиях реконструкции – не более 0,8;</p> <p>5) Расчетный показатель максимально допустимого коэффициента использования территории – 1,8, в условиях реконструкции – 2;</p> <p>6) Расчетный показатель обеспеченности объектов капитального строительства нормативными площадями, необходимыми для</p>

№ п/п	Вид разрешенного использования земельного участка и объекта капитального строительства	Предельные (минимальные и (или) максимальные) размеры земельных участков	Предельные параметры разрешенного строительства, реконструкции объектов капитального строительства
			<p>организации машино-мест (парко-мест), в отношении 1 кв. м расчетной площади здания:</p> <ul style="list-style-type: none"> <li>- гостиницы – не менее 20% числа номеров для гостиниц;</li> <li>- комплексы апартаментов, апарт-отели и гостиницы, включающие номерной фонд по типу апартаментов – не менее 0,35;</li> <li>- иные объекты – в соответствии с СП 42.13330.2016 «СНиП 2.07.01-89* «Градостроительство. Планировка и застройка городских и сельских поселений» (Приложение Ж).</li> </ul> <p>7) Расчетный показатель озеленения земельного участка, подлежащего застройке, по отношению к расчетной площади здания:</p> <ul style="list-style-type: none"> <li>- гостиницы – не менее 20%, в условиях реконструкции – не менее 15%;</li> <li>- комплексы апартаментов, апарт-отели и гостиницы, включающие номерной фонд по типу апартаментов – не менее 20%, в условиях реконструкции – не менее 15%;</li> <li>- иные объекты – согласно действующим сводам правил.</li> </ul> <p>8) Расчетный показатель обеспеченности детскими спортивными и игровыми площадками земельного участка, подлежащего застройке, по отношению к расчетной площади здания:</p> <ul style="list-style-type: none"> <li>- гостиницы – согласно действующим сводам правил;</li> <li>- комплексы апартаментов, апарт-отели и гостиницы, включающие номерной фонд по типу апартаментов – не менее 3%;</li> <li>- иные объекты – согласно действующим сводам правил.</li> </ul> <p>9) Расчетный показатель обеспеченности спортивными площадками (взрослые спортивные и игровые площадки) земельного участка, подлежащего застройке, по отношению к расчетной площади здания:</p> <ul style="list-style-type: none"> <li>- гостиницы – не менее 3%;</li> <li>- комплексы апартаментов, апарт-отели и гостиницы, включающие номерной фонд по типу апартаментов – не менее 3%;</li> <li>- иные объекты – не менее 3%.</li> </ul> <p>10) Иные предельные параметры разрешенного строительства, реконструкции объектов капитального строительства не подлежат установлению и определяются на основании требований земельного и градостроительного законодательства, нормативов градостроительного проектирования, требований технических регламентов, положений национальных стандартов и сводов правил.</p>
44	Историко-культурная деятельность	Не подлежат установлению	Не подлежат установлению
45	Улично-дорожная сеть	не подлежат установлению и	Для линейных объектов предельные параметры

№ п/п	Вид разрешенного использования земельного участка и объекта капитального строительства	Предельные (минимальные и (или) максимальные) размеры земельных участков	Предельные параметры разрешенного строительства, реконструкции объектов капитального строительства
		определяются в соответствии с нормативами градостроительного проектирования, документацией по планировке территории, действующими техническими регламентами, нормами и правилами	не подлежат установлению и определяются документацией по планировке территории с учетом СП 42.13330.2016. «Свод правил. Градостроительство. Планировка и застройка городских и сельских поселений. Актуализированная редакция СНиП 2.07.01-89*»
46	Благоустройство территории	Не подлежат установлению	Не подлежат установлению

193. Парковки, необходимые для обслуживания объектов, размещаются в границах отведенного земельного участка.

194. Строительство (реконструкция) объектов капитального строительства осуществляется с учетом обеспечения маломобильным группам населения условий для беспрепятственного доступа к объектам социального назначения.

195. Размещение объектов капитального строительства (магазинов, объектов общественного питания, бытового обслуживания, объектов гаражного назначения, обслуживания автотранспорта) возможно при условии соблюдения нормативных санитарных требований.

196. Ограничения использования земельных участков и объектов капитального строительства указаны в главе 2 раздела III настоящих правил.

### 1.2.2 Зона размещения объектов здравоохранения (ОЗ-1 – ОЗ-3)

197. Зона объектов здравоохранения выделена для обеспечения правовых условий использования, строительства и реконструкции объектов здравоохранения и объектов, связанных с ними.

### Перечень основных видов разрешенного использования объектов капитального строительства и земельных участков

Таблица 19

№ п/п	Вид разрешенного использования земельного участка и объекта капитального строительства		Описание вида разрешенного использования земельного участка и объекта капитального строительства
	Код	Наименование	
1	3.1.1	Предоставление коммунальных услуг	Размещение зданий и сооружений, обеспечивающих поставку воды, тепла, электричества, газа, отвод канализационных стоков, очистку и уборку объектов недвижимости (котельных, водозаборов, очистных сооружений, насосных станций, водопроводов, линий электропередач, трансформаторных подстанций, газопроводов, линий связи, телефонных станций, канализаций, стоянок, гаражей и мастерских для обслуживания уборочной и аварийной техники, сооружений, необходимых для сбора и плавки снега)
2	3.4.1	Амбулаторно-поликлиническое обслуживание	Размещение объектов капитального строительства, предназначенных для оказания гражданам амбулаторно-поликлинической медицинской помощи (поликлиники, фельдшерские пункты, пункты здравоохранения, центры матери и ребенка, диагностические центры, молочные кухни, станции донорства крови, клинические лаборатории)

№ п/п	Вид разрешенного использования земельного участка и объекта капитального строительства		Описание вида разрешенного использования земельного участка и объекта капитального строительства
	Код	Наименование	
3	3.4.2	Стационарное медицинское обслуживание	Размещение объектов капитального строительства, предназначенных для оказания гражданам медицинской помощи в стационарах (больницы, родильные дома, диспансеры, научно-медицинские учреждения и прочие объекты, обеспечивающие оказание услуги по лечению в стационаре); размещение станций скорой помощи; размещение площадок санитарной авиации
4	3.4.3	Медицинские организации особого назначения	Размещение объектов капитального строительства для размещения медицинских организаций, осуществляющих проведение судебно-медицинской и патолого-анатомической экспертизы (морги)
5	9.2.1	Санаторная деятельность	Размещение санаториев, профилакториев, бальнеологических лечебниц, грязелечебниц, обеспечивающих оказание услуги по лечению и оздоровлению населения; обустройство лечебно-оздоровительных местностей (пляжи, бьюеты, места добычи целебной грязи); размещение лечебно-оздоровительных лагерей
6	12.0.1	Улично-дорожная сеть	Размещение объектов улично-дорожной сети: автомобильных дорог, трамвайных путей и пешеходных тротуаров в границах населенных пунктов, пешеходных переходов, бульваров, площадей, проездов, велодорожек и объектов велотранспортной и инженерной инфраструктуры; размещение придорожных стоянок (парковок) транспортных средств в границах городских улиц и дорог, за исключением предусмотренных видами разрешенного использования с кодами 2.7.1, 4.9, 7.2.3, а также некапитальных сооружений, предназначенных для охраны транспортных средств
7	12.0.2	Благоустройство территории	Размещение декоративных, технических, планировочных, конструктивных устройств, элементов озеленения, различных видов оборудования и оформления, малых архитектурных форм, некапитальных нестационарных строений и сооружений, информационных щитов и указателей, применяемых как составные части благоустройства территории, общественных туалетов

**Перечень вспомогательных видов разрешенного использования объектов капитального строительства и земельных участков**

Таблица 20

№ п/п	Вид разрешенного использования земельного участка и объекта капитального строительства		Описание вида разрешенного использования земельного участка и объекта капитального строительства
	Код	Наименование	
1	3.7.1	Осуществление религиозных обрядов	Размещение зданий и сооружений, предназначенных для совершения религиозных обрядов и церемоний (в том числе церкви, соборы, храмы, часовни, мечети, молельные дома, синагоги)
2	4.9	Служебные гаражи	Размещение постоянных или временных гаражей, стоянок для хранения служебного автотранспорта, используемого в целях осуществления видов деятельности, предусмотренных видами разрешенного использования с кодами 3.0, 4.0 Классификатора, а также для стоянки и хранения транспортных средств общего пользования, в том числе в депо
3	4.9.2	Стоянка транспортных средств	Размещение стоянок (парковок) легковых автомобилей и других мототранспортных средств, в

№ п/п	Вид разрешенного использования земельного участка и объекта капитального строительства		Описание вида разрешенного использования земельного участка и объекта капитального строительства
	Код	Наименование	
			том числе мотоциклов, мотороллеров, мотоколясок, мопедов, скутеров, за исключением встроенных, пристроенных и встроенно-пристроенных стоянок

**Перечень условно разрешенных видов разрешенного использования объектов капитального строительства и земельных участков**

Таблица 21

№ п/п	Вид разрешенного использования земельного участка и объекта капитального строительства		Описание вида разрешенного использования земельного участка и объекта капитального строительства
	Код	Наименование	
1	4.4	Магазины	Размещение объектов капитального строительства, предназначенных для продажи товаров, торговая площадь которых составляет до 5000 кв. м
2	4.6	Общественное питание	Размещение объектов капитального строительства в целях устройства мест общественного питания (рестораны, кафе, столовые, закусочные, бары)

**Предельные (минимальные и (или) максимальные) размеры земельных участков и предельные параметры разрешенного строительства, реконструкции объектов капитального строительства**

Таблица 22

№ п/п	Вид разрешенного использования земельного участка и объекта капитального строительства	Предельные (минимальные и (или) максимальные) размеры земельных участков	Предельные параметры разрешенного строительства, реконструкции объектов капитального строительства
1	Предоставление коммунальных услуг	не подлежат установлению и определяются в соответствии с нормативами градостроительного проектирования, документацией по планировке территории, действующими техническими регламентами, нормами и правилами.	1) Минимальные отступы зданий, строений, сооружений: - от красной линии улицы (границ земельного участка, граничащего с улично-дорожной сетью) – 5 м; - от красной линии проезда (границ земельного участка, граничащего с проездом) – 3 м; - до границ земельного участка – 3 м. 2) Максимальный процент застройки в границах земельного участка – 80%. 3) Иные предельные параметры не подлежат установлению. Для линейных объектов предельные параметры не подлежат установлению и определяются документацией по планировке территории с учетом СП 42.13330.2016. «Свод правил. Градостроительство. Планировка и застройка городских и сельских поселений. Актуализированная редакция СНиП 2.07.01-89*»
2	Амбулаторно-поликлиническое обслуживание	не подлежат установлению и определяются в соответствии с нормативами градостроительного проектирования, документацией по планировке территории, действующими техническими регламентами,	1) Минимальные отступы зданий, строений, сооружений: - от красной линии улицы (границ земельного участка, граничащего с улично-дорожной сетью) – 5 м; - от красной линии проезда (границ земельного участка, граничащего с проездом) – 3 м; - до границ земельного участка – 3 м.

№ п/п	Вид разрешенного использования земельного участка и объекта капитального строительства	Предельные (минимальные и (или) максимальные) размеры земельных участков	Предельные параметры разрешенного строительства, реконструкции объектов капитального строительства
		нормами и правилами	<p>2) Расчетный показатель отношения площади, занятой под зданиями и сооружениями, к площади территории – не более 0,7, в условиях реконструкции – не более 0,8.</p> <p>3) Расчетный показатель максимально допустимого коэффициента использования территории – 1,8, в условиях реконструкции – 2.</p> <p>4) Расчетный показатель обеспеченности объектов капитального строительства нормативными площадями, необходимыми для организации машино-мест (парко-мест), в отношении 1 кв. м расчетной площади здания:</p> <ul style="list-style-type: none"> <li>- гостиницы – не менее 20% числа номеров для гостиниц;</li> <li>- комплексы апартаментов, апарт-отели и гостиницы, включающие номерной фонд по типу апартаментов – не менее 0,35;</li> <li>- иные объекты – в соответствии с СП 42.13330.2016 «СНиП 2.07.01-89* «Градостроительство. Планировка и застройка городских и сельских поселений» (Приложение Ж).</li> </ul> <p>5) Расчетный показатель озеленения земельного участка, подлежащего застройке, по отношению к расчетной площади здания:</p> <ul style="list-style-type: none"> <li>- гостиницы – не менее 20%, в условиях реконструкции – не менее 15%;</li> <li>- комплексы апартаментов, апарт-отели и гостиницы, включающие номерной фонд по типу апартаментов – не менее 20%, в условиях реконструкции – не менее 15%;</li> <li>- иные объекты – согласно действующим сводам правил.</li> </ul> <p>6) Расчетный показатель обеспеченности детскими спортивными и игровыми площадками земельного участка, подлежащего застройке, по отношению к расчетной площади здания:</p> <ul style="list-style-type: none"> <li>- гостиницы – согласно действующим сводам правил;</li> <li>- комплексы апартаментов, апарт-отели и гостиницы, включающие номерной фонд по типу апартаментов – не менее 3%;</li> <li>- иные объекты – согласно действующим сводам правил.</li> </ul> <p>7) Расчетный показатель обеспеченности спортивными площадками (взрослые спортивные и игровые площадки) земельного участка, подлежащего застройке, по отношению к расчетной площади здания:</p> <ul style="list-style-type: none"> <li>- гостиницы – не менее 3%;</li> <li>- комплексы апартаментов, апарт-отели и гостиницы, включающие номерной фонд по типу апартаментов – не менее 3%;</li> <li>- иные объекты – не менее 3%.</li> </ul> <p>8) Иные предельные параметры не подлежат установлению и определяются в</p>



№ п/п	Вид разрешенного использования земельного участка и объекта капитального строительства	Предельные (минимальные и (или) максимальные) размеры земельных участков	Предельные параметры разрешенного строительства, реконструкции объектов капитального строительства
			соответствии с СП 158.13330.2014 «Свод правил. Здания и помещения медицинских организаций. Правила проектирования», СП 118.13330.2022 «Общественные здания и сооружения. СНиП 31-06-2009».
3	Стационарное медицинское обслуживание	не подлежат установлению и определяются в соответствии с нормативами градостроительного проектирования, документацией по планировке территории, действующими техническими регламентами, нормами и правилами	<p>1) Минимальные отступы зданий, строений, сооружений:</p> <ul style="list-style-type: none"> <li>- от красной линии улицы (границ земельного участка, граничащего с улично-дорожной сетью) – 5 м;</li> <li>- от красной линии проезда (границ земельного участка, граничащего с проездом) – 3 м;</li> <li>- до границ земельного участка – 3 м.</li> </ul> <p>2) Расчетный показатель отношения площади, занятой под зданиями и сооружениями, к площади территории – не более 0,7, в условиях реконструкции – не более 0,8.</p> <p>3) Расчетный показатель максимально допустимого коэффициента использования территории – 1,8, в условиях реконструкции – 2.</p> <p>4) Расчетный показатель обеспеченности объектов капитального строительства нормативными площадями, необходимыми для организации машино-мест (парко-мест), в отношении 1 кв. м расчетной площади здания:</p> <ul style="list-style-type: none"> <li>- гостиницы – не менее 20% числа номеров для гостиниц;</li> <li>- комплексы апартаментов, апарт-отели и гостиницы, включающие номерной фонд по типу апартаментов – не менее 0,35;</li> <li>- иные объекты – в соответствии с СП 42.13330.2016 «СНиП 2.07.01-89* «Градостроительство. Планировка и застройка городских и сельских поселений» (Приложение Ж).</li> </ul> <p>5) Расчетный показатель озеленения земельного участка, подлежащего застройке, по отношению к расчетной площади здания:</p> <ul style="list-style-type: none"> <li>- гостиницы – не менее 20%, в условиях реконструкции – не менее 15%;</li> <li>- комплексы апартаментов, апарт-отели и гостиницы, включающие номерной фонд по типу апартаментов – не менее 20%, в условиях реконструкции – не менее 15%;</li> <li>- иные объекты – согласно действующим сводам правил.</li> </ul> <p>6) Расчетный показатель обеспеченности детскими спортивными и игровыми площадками земельного участка, подлежащего застройке, по отношению к расчетной площади здания:</p> <ul style="list-style-type: none"> <li>- гостиницы – согласно действующим сводам правил;</li> <li>- комплексы апартаментов, апарт-отели и гостиницы, включающие номерной фонд по типу апартаментов – не менее 3%;</li> <li>- иные объекты – согласно действующим сводам</li> </ul>

№ п/п	Вид разрешенного использования земельного участка и объекта капитального строительства	Предельные (минимальные и (или) максимальные) размеры земельных участков	Предельные параметры разрешенного строительства, реконструкции объектов капитального строительства
			<p>правил.</p> <p>7) Расчетный показатель обеспеченности спортивными площадками (взрослые спортивные и игровые площадки) земельного участка, подлежащего застройке, по отношению к расчетной площади здания:</p> <ul style="list-style-type: none"> <li>- гостиницы – не менее 3%;</li> <li>- комплексы апартаментов, апарт-отели и гостиницы, включающие номерной фонд по типу апартаментов – не менее 3%;</li> <li>- иные объекты – не менее 3%.</li> </ul> <p>8) Иные предельные параметры не подлежат установлению и определяются в соответствии с СП 158.13330.2014 «Свод правил. Здания и помещения медицинских организаций. Правила проектирования», СП 118.13330.2022 «Общественные здания и сооружения. СНиП 31-06-2009».</p>
4	Медицинские организации особого назначения	не подлежат установлению и определяются в соответствии с нормативами градостроительного проектирования, документацией по планировке территории, действующими техническими регламентами, нормами и правилами	<p>1) Минимальные отступы зданий, строений, сооружений:</p> <ul style="list-style-type: none"> <li>- от красной линии улицы (границ земельного участка, граничащего с улично-дорожной сетью) – 5 м;</li> <li>- от красной линии проезда (границ земельного участка, граничащего с проездом) – 3 м;</li> <li>- до границ земельного участка – 3 м.</li> </ul> <p>2) Расчетный показатель отношения площади, занятой под зданиями и сооружениями, к площади территории – не более 0,7, в условиях реконструкции – не более 0,8.</p> <p>3) Расчетный показатель максимально допустимого коэффициента использования территории – 1,8, в условиях реконструкции – 2.</p> <p>4) Расчетный показатель обеспеченности объектов капитального строительства нормативными площадями, необходимыми для организации машино-мест (парко-мест), в отношении 1 кв. м расчетной площади здания:</p> <ul style="list-style-type: none"> <li>- гостиницы – не менее 20% числа номеров для гостиниц;</li> <li>- комплексы апартаментов, апарт-отели и гостиницы, включающие номерной фонд по типу апартаментов – не менее 0,35;</li> <li>- иные объекты – в соответствии с СП 42.13330.2016 «СНиП 2.07.01-89* «Градостроительство. Планировка и застройка городских и сельских поселений» (Приложение Ж).</li> </ul> <p>5) Расчетный показатель озеленения земельного участка, подлежащего застройке, по отношению к расчетной площади здания:</p> <ul style="list-style-type: none"> <li>- гостиницы – не менее 20%, в условиях реконструкции – не менее 15%;</li> <li>- комплексы апартаментов, апарт-отели и гостиницы, включающие номерной фонд по типу апартаментов – не менее 20%, в условиях</li> </ul>

№ п/п	Вид разрешенного использования земельного участка и объекта капитального строительства	Предельные (минимальные и (или) максимальные) размеры земельных участков	Предельные параметры разрешенного строительства, реконструкции объектов капитального строительства
			<p>реконструкции – не менее 15%;</p> <p>- иные объекты – согласно действующим сводам правил.</p> <p>6) Расчетный показатель обеспеченности детскими спортивными и игровыми площадками земельного участка, подлежащего застройке, по отношению к расчетной площади здания:</p> <p>- гостиницы – согласно действующим сводам правил;</p> <p>- комплексы апартаментов, апарт-отели и гостиницы, включающие номерной фонд по типу апартаментов – не менее 3%;</p> <p>- иные объекты – согласно действующим сводам правил.</p> <p>7) Расчетный показатель обеспеченности спортивными площадками (взрослые спортивные и игровые площадки) земельного участка, подлежащего застройке, по отношению к расчетной площади здания:</p> <p>- гостиницы – не менее 3%;</p> <p>- комплексы апартаментов, апарт-отели и гостиницы, включающие номерной фонд по типу апартаментов – не менее 3%;</p> <p>- иные объекты – не менее 3%.</p> <p>8) Иные предельные параметры не подлежат установлению и определяются в соответствии с СП 158.13330.2014 «Свод правил. Здания и помещения медицинских организаций. Правила проектирования», СП 118.13330.2022 «Общественные здания и сооружения. СНиП 31-06-2009».</p>
5	Осуществление религиозных обрядов	не подлежат установлению и определяются в соответствии с нормативами градостроительного проектирования, документацией по планировке территории, действующими техническими регламентами, нормами и правилами	<p>1) Минимальные отступы зданий, строений, сооружений:</p> <p>- от красной линии улицы (границ земельного участка, граничащего с улично-дорожной сетью) – 5 м;</p> <p>- от красной линии проезда (границ земельного участка, граничащего с проездом) – 3 м;</p> <p>- до границ земельного участка – 3 м.</p> <p>2) Расчетный показатель отношения площади, занятой под зданиями и сооружениями, к площади территории – не более 0,7, в условиях реконструкции – не более 0,8.</p> <p>3) Расчетный показатель максимально допустимого коэффициента использования территории – 1,8, в условиях реконструкции – 2.</p> <p>4) Расчетный показатель обеспеченности объектов капитального строительства нормативными площадями, необходимыми для организации машино-мест (парко-мест), в отношении 1 кв. м расчетной площади здания:</p> <p>- гостиницы – не менее 20% числа номеров для гостиниц;</p> <p>- комплексы апартаментов, апарт-отели и гостиницы, включающие номерной фонд по типу апартаментов – не менее 0,35;</p>

№ п/п	Вид разрешенного использования земельного участка и объекта капитального строительства	Предельные (минимальные и (или) максимальные) размеры земельных участков	Предельные параметры разрешенного строительства, реконструкции объектов капитального строительства
			<p>- иные объекты – в соответствии с СП 42.13330.2016 «СНиП 2.07.01-89* «Градостроительство. Планировка и застройка городских и сельских поселений» (Приложение Ж).</p> <p>5) Расчетный показатель озеленения земельного участка, подлежащего застройке, по отношению к расчетной площади здания:</p> <p>- гостиницы – не менее 20%, в условиях реконструкции – не менее 15%;</p> <p>- комплексы апартаментов, апарт-отели и гостиницы, включающие номерной фонд по типу апартаментов – не менее 20%, в условиях реконструкции – не менее 15%;</p> <p>- иные объекты – согласно действующим сводам правил.</p> <p>6) Расчетный показатель обеспеченности детскими спортивными и игровыми площадками земельного участка, подлежащего застройке, по отношению к расчетной площади здания:</p> <p>- гостиницы – согласно действующим сводам правил;</p> <p>- комплексы апартаментов, апарт-отели и гостиницы, включающие номерной фонд по типу апартаментов – не менее 3%;</p> <p>- иные объекты – согласно действующим сводам правил.</p> <p>7) Расчетный показатель обеспеченности спортивными площадками (взрослые спортивные и игровые площадки) земельного участка, подлежащего застройке, по отношению к расчетной площади здания:</p> <p>- гостиницы – не менее 3%;</p> <p>- комплексы апартаментов, апарт-отели и гостиницы, включающие номерной фонд по типу апартаментов – не менее 3%;</p> <p>- иные объекты – не менее 3%.</p> <p>8) Иные предельные параметры не подлежат установлению и определяются в соответствии с СП 391.1325800.2017. «Свод правил. Храмы православные. Правила проектирования»</p>
6	Магазины	не подлежат установлению и определяются в соответствии с нормативами градостроительного проектирования, документацией по планировке территории, действующими техническими регламентами, нормами и правилами	<p>1) Минимальные отступы зданий, строений, сооружений:</p> <p>- от красной линии улицы (границ земельного участка, граничащего с улично-дорожной сетью) – 5 м;</p> <p>- от красной линии проезда (границ земельного участка, граничащего с проездом) – 3 м;</p> <p>- до границ земельного участка – 3 м.</p> <p>2) Расчетный показатель отношения площади, занятой под зданиями и сооружениями, к площади территории – не более 0,8, в условиях реконструкции – не более 1.</p> <p>3) Расчетный показатель максимально допустимого коэффициента использования</p>

№ п/п	Вид разрешенного использования земельного участка и объекта капитального строительства	Предельные (минимальные и (или) максимальные) размеры земельных участков	Предельные параметры разрешенного строительства, реконструкции объектов капитального строительства
			<p>территории – 2, в условиях реконструкции – 2,4.</p> <p>4) Расчетный показатель обеспеченности объектов капитального строительства нормативными площадями, необходимыми для организации машино-мест (парко-мест), в отношении 1 кв. м расчетной площади здания – не менее 0,35 (за исключением гостиниц, комплексов апартаментов, апарт-отелей, гостиниц включающих номерной фонд по типу апартаментов, а также жилой застройки).</p> <p>5) Расчетный показатель озеленения земельного участка, подлежащего застройке, по отношению к расчетной площади здания – не менее 20%, в условиях реконструкции – не менее 15%.</p> <p>6) Расчетный показатель обеспеченности детскими спортивными и игровыми площадками земельного участка, подлежащего застройке, по отношению к расчетной площади здания – не менее 3%.</p> <p>7) Расчетный показатель обеспеченности спортивными площадками (взрослые спортивные и игровые площадки) земельного участка, подлежащего застройке, по отношению к расчетной площади здания – не менее 3%.</p> <p>8) Иные предельные параметры не подлежат установлению и определяются в соответствии с СП 42.13330.2016. «Свод правил. Градостроительство. Планировка и застройка городских и сельских поселений. Актуализированная редакция СНиП 2.07.01-89*», СП 118.13330.2022 «Общественные здания и сооружения. СНиП 31-06-2009»</p>
7	Общественное питание	не подлежат установлению и определяются в соответствии с нормативами градостроительного проектирования, документацией по планировке территории, действующими техническими регламентами, нормами и правилами	<p>1) Минимальные отступы зданий, строений, сооружений:</p> <ul style="list-style-type: none"> <li>- от красной линии улицы (границ земельного участка, граничащего с улично-дорожной сетью) – 5 м;</li> <li>- от красной линии проезда (границ земельного участка, граничащего с проездом) – 3 м;</li> <li>- до границ земельного участка – 3 м.</li> </ul> <p>2) Расчетный показатель отношения площади, занятой под зданиями и сооружениями, к площади территории – не более 0,8, в условиях реконструкции – не более 1.</p> <p>3) Расчетный показатель максимально допустимого коэффициента использования территории – 2, в условиях реконструкции – 2,4.</p> <p>4) Расчетный показатель обеспеченности объектов капитального строительства нормативными площадями, необходимыми для организации машино-мест (парко-мест), в отношении 1 кв. м расчетной площади здания – не менее 0,35 (за исключением гостиниц, комплексов апартаментов, апарт-отелей, гостиниц включающих номерной фонд по типу</p>

№ п/п	Вид разрешенного использования земельного участка и объекта капитального строительства	Предельные (минимальные и (или) максимальные) размеры земельных участков	Предельные параметры разрешенного строительства, реконструкции объектов капитального строительства																																															
			апартаментов, а также жилой застройки). 5) Расчетный показатель озеленения земельного участка, подлежащего застройке, по отношению к расчетной площади здания – не менее 20%, в условиях реконструкции – не менее 15%. 6) Расчетный показатель обеспеченности детскими спортивными и игровыми площадками земельного участка, подлежащего застройке, по отношению к расчетной площади здания – не менее 3%. 7) Расчетный показатель обеспеченности спортивными площадками (взрослые спортивные и игровые площадки) земельного участка, подлежащего застройке, по отношению к расчетной площади здания – не менее 3%. 8) Иные предельные параметры не подлежат установлению и определяются в соответствии с СП 42.13330.2016. «Свод правил. Градостроительство. Планировка и застройка городских и сельских поселений. Актуализированная редакция СНиП 2.07.01-89*», СП 118.13330.2022 «Общественные здания и сооружения. СНиП 31-06-2009»																																															
8	Служебные гаражи	Минимальный размер – в зависимости от этажности на одно машино-место: <table><tr><td>Одноэтажных</td><td>30</td></tr><tr><td>Двухэтажных</td><td>20</td></tr><tr><td>Трехэтажных</td><td>14</td></tr><tr><td>Четырехэтажных</td><td>12</td></tr><tr><td>Пятиэтажных</td><td>10</td></tr><tr><td>Наземных стоянок автомобилей</td><td>25</td></tr></table> Максимальный размер – 1,0 га.	Одноэтажных	30	Двухэтажных	20	Трехэтажных	14	Четырехэтажных	12	Пятиэтажных	10	Наземных стоянок автомобилей	25	1) Минимальные отступы зданий, строений, сооружений: - от красной линии улицы (границ земельного участка, граничащего с улично-дорожной сетью) – 5 м; - от красной линии проезда (границ земельного участка, граничащего с проездом) – 3 м. 2) разрыв от сооружений для хранения легкового автотранспорта до объектов застройки следует принимать, не менее: <table><tr><td rowspan="2">Объекты, до которых исчисляется разрыв</td><td colspan="5">Расстояние, м</td></tr><tr><td colspan="5">Открытые автостоянки и паркинги вместимостью, машино-мест</td></tr><tr><td></td><td>10 и менее</td><td>11-50</td><td>51-100</td><td>101-300</td><td>свыше 300</td></tr><tr><td>Фасады жилых домов и торцы с окнами</td><td>10</td><td>15</td><td>25</td><td>35</td><td>50</td></tr><tr><td>Торцы жилых домов без окон</td><td>10</td><td>10</td><td>15</td><td>25</td><td>35</td></tr><tr><td>Территории школ, детских учреждений, ПТУ, техникумов, площадок для отдыха, игр и спорта, детских</td><td>25</td><td>50</td><td>50</td><td>50</td><td>50</td></tr></table>	Объекты, до которых исчисляется разрыв	Расстояние, м					Открытые автостоянки и паркинги вместимостью, машино-мест						10 и менее	11-50	51-100	101-300	свыше 300	Фасады жилых домов и торцы с окнами	10	15	25	35	50	Торцы жилых домов без окон	10	10	15	25	35	Территории школ, детских учреждений, ПТУ, техникумов, площадок для отдыха, игр и спорта, детских	25	50	50	50	50
Одноэтажных	30																																																	
Двухэтажных	20																																																	
Трехэтажных	14																																																	
Четырехэтажных	12																																																	
Пятиэтажных	10																																																	
Наземных стоянок автомобилей	25																																																	
Объекты, до которых исчисляется разрыв	Расстояние, м																																																	
	Открытые автостоянки и паркинги вместимостью, машино-мест																																																	
	10 и менее	11-50	51-100	101-300	свыше 300																																													
Фасады жилых домов и торцы с окнами	10	15	25	35	50																																													
Торцы жилых домов без окон	10	10	15	25	35																																													
Территории школ, детских учреждений, ПТУ, техникумов, площадок для отдыха, игр и спорта, детских	25	50	50	50	50																																													

№ п/п	Вид разрешенного использования земельного участка и объекта капитального строительства	Предельные (минимальные и (или) максимальные) размеры земельных участков	Предельные параметры разрешенного строительства, реконструкции объектов капитального строительства					
			Территории лечебных учреждений стационарного типа, открытые спортивные сооружения общего пользования, места отдыха населения (сады, скверы, парки)	25	50	по расчету	по расчету	по расчету
			3) Максимальный процент застройки в границах земельного участка – 80 %. 4) Иные предельные параметры не подлежат установлению и определяются в соответствии с СП 42.13330.2016. «Свод правил. Градостроительство. Планировка и застройка городских и сельских поселений. Актуализированная редакция СНиП 2.07.01-89*», региональными и местными нормативами градостроительного проектирования					
9	Стоянка транспортных средств	не подлежат установлению и определяются в соответствии с нормативами градостроительного проектирования, документацией по планировке территории, действующими техническими регламентами, нормами и правилами	1) Минимальные отступы зданий, строений, сооружений: - от красной линии улицы (границ земельного участка, граничащего с улично-дорожной сетью) – 5 м; - от красной линии проезда (границ земельного участка, граничащего с проездом) – 3 м. 2) разрыв от сооружений для хранения легкового автотранспорта до объектов застройки следует принимать, не менее:					
			Объекты, до которых исчисляется разрыв	Расстояние, м				
				Открытые автостоянки и паркинги вместимостью, машино-мест				
				10 и менее	11-50	51-100	101-300	свыше 300
			Фасады жилых домов и торцы с окнами	10	15	25	35	50
			Торцы жилых домов без окон	10	10	15	25	35
			Территории школ, детских учреждений, ПТУ, техникумов, площадок для отдыха, игр и спорта, детских	25	50	50	50	50

№ п/п	Вид разрешенного использования земельного участка и объекта капитального строительства	Предельные (минимальные и (или) максимальные) размеры земельных участков	Предельные параметры разрешенного строительства, реконструкции объектов капитального строительства					
			Территории лечебных учреждений стационарного типа, открытые спортивные сооружения общего пользования, места отдыха населения (сады, скверы, парки)	25	50			
			<p>3) Максимальный процент застройки в границах земельного участка – 80 %.</p> <p>4) Иные предельные параметры не подлежат установлению и определяются в соответствии с СП 42.13330.2016. «Свод правил. Градостроительство. Планировка и застройка городских и сельских поселений. Актуализированная редакция СНиП 2.07.01-89*», региональными и местными нормативами градостроительного проектирования</p>					
10	Санаторная деятельность	<p>Минимальный размер (на одно место):</p> <ul style="list-style-type: none"> <li>- санаториев (без туберкулезных) – 125 кв. м;</li> <li>- санаториев для родителей с детьми и детских санаториев (без туберкулезных) – 145 кв. м;</li> <li>- иных объектов – не подлежат установлению.</li> </ul> <p>Максимальный размер (на одно место):</p> <ul style="list-style-type: none"> <li>- санаториев (без туберкулезных) – 150 кв. м;</li> <li>- санаториев для родителей с детьми и детских санаториев (без туберкулезных) – 170 кв. м;</li> <li>- иных объектов – не подлежат установлению.</li> </ul>	<p>1) Минимальные отступы зданий, строений, сооружений:</p> <ul style="list-style-type: none"> <li>- от красной линии улицы (границ земельного участка, граничащего с улично-дорожной сетью) – 5 м;</li> <li>- от красной линии проезда (границ земельного участка, граничащего с проездом) – 3 м;</li> <li>- до границ земельного участка – 3 м.</li> </ul> <p>2) Расчетный показатель отношения площади, занятой под зданиями и сооружениями, к площади территории – не более 0,7, в условиях реконструкции – не более 0,8;</p> <p>3) Расчетный показатель максимально допустимого коэффициента использования территории – 1,8, в условиях реконструкции – 2;</p> <p>4) Расчетный показатель обеспеченности объектов капитального строительства нормативными площадями, необходимыми для организации машино-мест (парко-мест), в отношении 1 кв. м расчетной площади здания:</p> <ul style="list-style-type: none"> <li>- гостиницы – не менее 20% числа номеров для гостиниц;</li> <li>- комплексы апартаментов, апарт-отели и гостиницы, включающие номерной фонд по типу апартаментов – не менее 0,35;</li> <li>- иные объекты – в соответствии с СП 42.13330.2016 «СНиП 2.07.01-89* «Градостроительство. Планировка и застройка городских и сельских поселений» (Приложение Ж).</li> </ul> <p>5) Расчетный показатель озеленения земельного участка, подлежащего застройке, по</p>					



№ п/п	Вид разрешенного использования земельного участка и объекта капитального строительства	Предельные (минимальные и (или) максимальные) размеры земельных участков	Предельные параметры разрешенного строительства, реконструкции объектов капитального строительства
			<p>отношению к расчетной площади здания:</p> <ul style="list-style-type: none"> <li>- гостиницы – не менее 20%, в условиях реконструкции – не менее 15%;</li> <li>- комплексы апартаментов, апарт-отели и гостиницы, включающие номерной фонд по типу апартаментов – не менее 20%, в условиях реконструкции – не менее 15%;</li> <li>- иные объекты – согласно действующим сводам правил.</li> </ul> <p>6) Расчетный показатель обеспеченности детскими спортивными и игровыми площадками земельного участка, подлежащего застройке, по отношению к расчетной площади здания:</p> <ul style="list-style-type: none"> <li>- гостиницы – согласно действующим сводам правил;</li> <li>- комплексы апартаментов, апарт-отели и гостиницы, включающие номерной фонд по типу апартаментов – не менее 3%;</li> <li>- иные объекты – согласно действующим сводам правил.</li> </ul> <p>7) Расчетный показатель обеспеченности спортивными площадками (взрослые спортивные и игровые площадки) земельного участка, подлежащего застройке, по отношению к расчетной площади здания:</p> <ul style="list-style-type: none"> <li>- гостиницы – не менее 3%;</li> <li>- комплексы апартаментов, апарт-отели и гостиницы, включающие номерной фонд по типу апартаментов – не менее 3%;</li> <li>- иные объекты – не менее 3%.</li> </ul> <p>8) Иные предельные параметры не подлежат установлению и определяются в соответствии с СП 158.13330.2014 «Свод правил. Здания и помещения медицинских организаций. Правила проектирования», СП 118.13330.2022 «Общественные здания и сооружения. СНиП 31-06-2009».</p>
11	Улично-дорожная сеть	не подлежат установлению и определяются в соответствии с нормативами градостроительного проектирования, документацией по планировке территории, действующими техническими регламентами, нормами и правилами	Для линейных объектов предельные параметры не подлежат установлению и определяются документацией по планировке территории с учетом СП 42.13330.2016. «Свод правил. Градостроительство. Планировка и застройка городских и сельских поселений. Актуализированная редакция СНиП 2.07.01-89*»
12	Благоустройство территории	Не подлежат установлению	Не подлежат установлению

198. Парковки, необходимые для обслуживания объектов, размещаются в границах отведенного земельного участка.

199. Строительство (реконструкция) объектов капитального строительства осуществляется с учетом обеспечения маломобильным группам населения условий для беспрепятственного доступа к объектам социального назначения.

200. Размещение объектов капитального строительства (магазинов, объектов общественного питания, бытового обслуживания, объектов гаражного назначения, обслуживания автотранспорта) возможно при условии соблюдения нормативных санитарных требований.

201. Ограничения использования земельных участков и объектов капитального строительства указаны в главе 2 раздела III настоящих правил.

### 1.2.3 Зона размещения объектов образования и просвещения (О4)

202. Зона размещения объектов образования и просвещения выделена для обеспечения правовых условий использования, строительства и реконструкции объектов капитального строительства, предназначенных для воспитания, образования и просвещения, с включением объектов инженерной инфраструктуры, а также обслуживающих объектов.

### Перечень основных видов разрешенного использования объектов капитального строительства и земельных участков

Таблица 23

№ п/п	Вид разрешенного использования земельного участка и объекта капитального строительства		Описание вида разрешенного использования земельного участка и объекта капитального строительства
	Код	Наименование	
1	3.1.1	Предоставление коммунальных услуг	Размещение зданий и сооружений, обеспечивающих поставку воды, тепла, электричества, газа, отвод канализационных стоков, очистку и уборку объектов недвижимости (котельных, водозаборов, очистных сооружений, насосных станций, водопроводов, линий электропередач, трансформаторных подстанций, газопроводов, линий связи, телефонных станций, канализаций, стоянок, гаражей и мастерских для обслуживания уборочной и аварийной техники, сооружений, необходимых для сбора и плавки снега)
2	3.2.4	Общежития	Размещение зданий, предназначенных для размещения общежитий, предназначенных для проживания граждан на время их работы, службы или обучения, за исключением зданий, размещение которых предусмотрено содержанием вида разрешенного использования с кодом 4.7
3	3.5.1	Дошкольное, начальное и среднее общее образование	Размещение объектов капитального строительства, предназначенных для просвещения, дошкольного, начального и среднего общего образования (детские ясли, детские сады, школы, лицеи, гимназии, художественные, музыкальные школы, образовательные кружки и иные организации, осуществляющие деятельность по воспитанию, образованию и просвещению), в том числе зданий, спортивных сооружений, предназначенных для занятия обучающихся физической культурой и спортом
4	3.5.2	Среднее и высшее профессиональное образование	Размещение объектов капитального строительства, предназначенных для профессионального образования и просвещения (профессиональные технические училища, колледжи, художественные, музыкальные училища, общества знаний, институты, университеты, организации по переподготовке и повышению квалификации специалистов и иные организации, осуществляющие деятельность по образованию и просвещению), в том числе зданий, спортивных сооружений, предназначенных для занятия обучающихся физической культурой и спортом
5	3.9.2	Проведение научных исследований	Размещение зданий и сооружений, предназначенных для проведения научных изысканий, исследований и разработок (научно-исследовательские и проектные институты, научные

№ п/п	Вид разрешенного использования земельного участка и объекта капитального строительства		Описание вида разрешенного использования земельного участка и объекта капитального строительства
	Код	Наименование	
			центры, инновационные центры, государственные академии наук, опытно-конструкторские центры, в том числе отраслевые)
6	12.0.1	Улично-дорожная сеть	Размещение объектов улично-дорожной сети: автомобильных дорог, трамвайных путей и пешеходных тротуаров в границах населенных пунктов, пешеходных переходов, бульваров, площадей, проездов, велодорожек и объектов велотранспортной и инженерной инфраструктуры; размещение придорожных стоянок (парковок) транспортных средств в границах городских улиц и дорог, за исключением предусмотренных видами разрешенного использования с кодами 2.7.1, 4.9, 7.2.3, а также некапитальных сооружений, предназначенных для охраны транспортных средств
7	12.0.2	Благоустройство территории	Размещение декоративных, технических, планировочных, конструктивных устройств, элементов озеленения, различных видов оборудования и оформления, малых архитектурных форм, некапитальных нестационарных строений и сооружений, информационных щитов и указателей, применяемых как составные части благоустройства территории, общественных туалетов

**Перечень вспомогательных видов разрешенного использования объектов капитального строительства и земельных участков**

Таблица 24

№ п/п	Вид разрешенного использования земельного участка и объекта капитального строительства		Описание вида разрешенного использования земельного участка и объекта капитального строительства
	Код	Наименование	
1	4.9	Служебные гаражи	Размещение постоянных или временных гаражей, стоянок для хранения служебного автотранспорта, используемого в целях осуществления видов деятельности, предусмотренных видами разрешенного использования с кодами 3.0, 4.0 Классификатора, а также для стоянки и хранения транспортных средств общего пользования, в том числе в депо
2	4.9.2	Стоянка транспортных средств	Размещение стоянок (парковок) легковых автомобилей и других мототранспортных средств, в том числе мотоциклов, мотороллеров, мотоколясок, мопедов, скутеров, за исключением встроенных, пристроенных и встроенно-пристроенных стоянок
3	5.1.2	Обеспечение занятий спортом в помещениях	Размещение спортивных клубов, спортивных залов, бассейнов, физкультурно-оздоровительных комплексов в зданиях и сооружениях
4	5.1.3	Площадки для занятий спортом	Размещение площадок для занятия спортом и физкультурой на открытом воздухе (физкультурные площадки, беговые дорожки, поля для спортивной игры)

**Перечень условно разрешенных видов разрешенного использования объектов капитального строительства и земельных участков**

Таблица 25

№ п/п	Вид разрешенного использования земельного участка и объекта капитального строительства	Описание вида разрешенного использования земельного участка и объекта капитального
----------	--	--

	Код	Наименование	строительства
1	4.4	Магазины	Размещение объектов капитального строительства, предназначенных для продажи товаров, торговая площадь которых составляет до 5000 кв. м
2	4.6	Общественное питание	Размещение объектов капитального строительства в целях устройства мест общественного питания (рестораны, кафе, столовые, закусочные, бары)

**Предельные (минимальные и (или) максимальные) размеры земельных участков и предельные параметры разрешенного строительства, реконструкции объектов капитального строительства**

Таблица 26

№ п/п	Вид разрешенного использования земельного участка и объекта капитального строительства	Предельные (минимальные и (или) максимальные) размеры земельных участков	Предельные параметры разрешенного строительства, реконструкции объектов капитального строительства
1	Предоставление коммунальных услуг	не подлежат установлению и определяются в соответствии с нормативами градостроительного проектирования, документацией по планировке территории, действующими техническими регламентами, нормами и правилами.	1) Минимальные отступы зданий, строений, сооружений: - от красной линии улицы (границ земельного участка, граничащего с улично-дорожной сетью) – 5 м; - от красной линии проезда (границ земельного участка, граничащего с проездом) – 3 м; - до границ земельного участка – 3 м. 2) Максимальный процент застройки в границах земельного участка – 80%. 3) Иные предельные параметры не подлежат установлению. Для линейных объектов предельные параметры не подлежат установлению и определяются документацией по планировке территории с учетом СП 42.13330.2016. «Свод правил. Градостроительство. Планировка и застройка городских и сельских поселений. Актуализированная редакция СНиП 2.07.01-89*»
2	Общежития	не подлежат установлению и определяются в соответствии с нормативами градостроительного проектирования, документацией по планировке территории, действующими техническими регламентами, нормами и правилами.	1) Минимальные отступы зданий, строений, сооружений: - от красной линии улицы (границ земельного участка, граничащего с улично-дорожной сетью) – 5 м; - от красной линии проезда (границ земельного участка, граничащего с проездом) – 3 м; - до границ земельного участка – 3 м. 2) Расчетный показатель отношения площади, занятой под зданиями и сооружениями, к площади территории – не более 0,8, в условиях реконструкции – не более 1. 3) Расчетный показатель максимально допустимого коэффициента использования территории – 2, в условиях реконструкции – 2,4. 4) Расчетный показатель обеспеченности объектов капитального строительства нормативными площадями, необходимыми для организации машино-мест (парко-мест), в отношении 1 кв. м расчетной площади здания – не менее 0,35 (за исключением гостиниц,

№ п/п	Вид разрешенного использования земельного участка и объекта капитального строительства	Предельные (минимальные и (или) максимальные) размеры земельных участков	Предельные параметры разрешенного строительства, реконструкции объектов капитального строительства
			<p>комплексов апартаментов, апарт-отелей, гостиниц включающих номерной фонд по типу апартаментов, а также жилой застройки);</p> <p>5) Расчетный показатель озеленения земельного участка, подлежащего застройке, по отношению к расчетной площади здания – не менее 20%, в условиях реконструкции – не менее 15%;</p> <p>6) Расчетный показатель обеспеченности детскими спортивными и игровыми площадками земельного участка, подлежащего застройке, по отношению к расчетной площади здания – не менее 3%;</p> <p>7) Расчетный показатель обеспеченности спортивными площадками (взрослые спортивные и игровые площадки) земельного участка, подлежащего застройке, по отношению к расчетной площади здания – не менее 3%;</p> <p>8) Иные предельные параметры не подлежат установлению и определяются в соответствии с СП 379.1325800.2020. «Свод правил. Общежития. Правила проектирования»</p>
3	Дошкольное, начальное и среднее общее образование	не подлежат установлению и определяются в соответствии с нормативами градостроительного проектирования, документацией по планировке территории, действующими техническими регламентами, нормами и правилами	<p>2) Минимальные отступы зданий, строений, сооружений:</p> <ul style="list-style-type: none"> <li>- от красной линии улицы (границ земельного участка, граничащего с улично-дорожной сетью) в городе – 25 м; в сельских населенных пунктах – 10 м;</li> <li>- от красной линии проезда (границ земельного участка, граничащего с проездом) – 3 м;</li> <li>- до границ земельного участка – 3 м;</li> <li>- до соседних зданий, строений, сооружений - по нормам естественной освещенности и инсоляции, но не менее 12 м.</li> </ul> <p>3) Предельное количество надземных этажей – 3.</p> <p>4) Расчетный показатель отношения площади, занятой под зданиями и сооружениями, к площади территории – не более 0,7, в условиях реконструкции – не более 0,8;</p> <p>5) Расчетный показатель максимально допустимого коэффициента использования территории – 1,8, в условиях реконструкции – 2;</p> <p>6) Расчетный показатель обеспеченности объектов капитального строительства нормативными площадями, необходимыми для организации машино-мест (парко-мест), в отношении 1 кв. м расчетной площади здания:</p> <ul style="list-style-type: none"> <li>- гостиницы – не менее 20% числа номеров для гостиниц;</li> <li>- комплексы апартаментов, апарт-отели и гостиницы, включающие номерной фонд по типу апартаментов – не менее 0,35;</li> <li>- иные объекты – в соответствии с СП 42.13330.2016 «СНиП 2.07.01-89* «Градостроительство. Планировка и застройка</li> </ul>

№ п/п	Вид разрешенного использования земельного участка и объекта капитального строительства	Предельные (минимальные и (или) максимальные) размеры земельных участков	Предельные параметры разрешенного строительства, реконструкции объектов капитального строительства
			<p>городских и сельских поселений» (Приложение Ж).</p> <p>7) Расчетный показатель озеленения земельного участка, подлежащего застройке, по отношению к расчетной площади здания:</p> <ul style="list-style-type: none"> <li>- гостиницы – не менее 20%, в условиях реконструкции – не менее 15%;</li> <li>- комплексы апартаментов, апарт-отели и гостиницы, включающие номерной фонд по типу апартаментов – не менее 20%, в условиях реконструкции – не менее 15%;</li> <li>- иные объекты – согласно действующим сводам правил.</li> </ul> <p>8) Расчетный показатель обеспеченности детскими спортивными и игровыми площадками земельного участка, подлежащего застройке, по отношению к расчетной площади здания:</p> <ul style="list-style-type: none"> <li>- гостиницы – согласно действующим сводам правил;</li> <li>- комплексы апартаментов, апарт-отели и гостиницы, включающие номерной фонд по типу апартаментов – не менее 3%;</li> <li>- иные объекты – согласно действующим сводам правил.</li> </ul> <p>9) Расчетный показатель обеспеченности спортивными площадками (взрослые спортивные и игровые площадки) земельного участка, подлежащего застройке, по отношению к расчетной площади здания:</p> <ul style="list-style-type: none"> <li>- гостиницы – не менее 3%;</li> <li>- комплексы апартаментов, апарт-отели и гостиницы, включающие номерной фонд по типу апартаментов – не менее 3%;</li> <li>- иные объекты – не менее 3%.</li> </ul> <p>10) Иные предельные параметры не подлежат установлению и определяются в соответствии с СП 118.13330.2022 «Свод правил. Общественные здания и сооружения СНиП 31-06-2009», СП 252.1325800.2016. «Свод правил. Здания дошкольных образовательных организаций. Правила проектирования», СП 251.1325800.2016 «Свод правил. Здания общеобразовательных организаций. Правила проектирования», СП 460.1325800.2019 «Свод правил. Здания образовательных организаций дополнительного образования детей. Правила проектирования»</p>
4	Среднее и высшее профессиональное образование	не подлежат установлению и определяются в соответствии с нормативами градостроительного проектирования, документацией по планировке территории, действующими техническими регламентами, нормами и правилами	<p>1) Минимальные отступы зданий, строений, сооружений:</p> <ul style="list-style-type: none"> <li>- от красной линии улицы (границ земельного участка, граничащего с улично-дорожной сетью) в городе – 25 м; в сельских населенных пунктах – 10 м;</li> <li>- от красной линии проезда (границ земельного участка, граничащего с проездом) – 3 м;</li> <li>- до границ земельного участка – 3 м.</li> </ul> <p>2) Расчетный показатель отношения</p>

№ п/п	Вид разрешенного использования земельного участка и объекта капитального строительства	Предельные (минимальные и (или) максимальные) размеры земельных участков	Предельные параметры разрешенного строительства, реконструкции объектов капитального строительства
			<p>площади, занятой под зданиями и сооружениями, к площади территории – не более 0,7, в условиях реконструкции – не более 0,8;</p> <p>3) Расчетный показатель максимально допустимого коэффициента использования территории – 1,8, в условиях реконструкции – 2;</p> <p>4) Расчетный показатель обеспеченности объектов капитального строительства нормативными площадями, необходимыми для организации машино-мест (парко-мест), в отношении 1 кв. м расчетной площади здания:</p> <ul style="list-style-type: none"> <li>- гостиницы – не менее 20% числа номеров для гостиниц;</li> <li>- комплексы апартаментов, апарт-отели и гостиницы, включающие номерной фонд по типу апартаментов – не менее 0,35;</li> <li>- иные объекты – в соответствии с СП 42.13330.2016 «СНиП 2.07.01-89* «Градостроительство. Планировка и застройка городских и сельских поселений» (Приложение Ж).</li> </ul> <p>5) Расчетный показатель озеленения земельного участка, подлежащего застройке, по отношению к расчетной площади здания:</p> <ul style="list-style-type: none"> <li>- гостиницы – не менее 20%, в условиях реконструкции – не менее 15%;</li> <li>- комплексы апартаментов, апарт-отели и гостиницы, включающие номерной фонд по типу апартаментов – не менее 20%, в условиях реконструкции – не менее 15%;</li> <li>- иные объекты – согласно действующим сводам правил.</li> </ul> <p>6) Расчетный показатель обеспеченности детскими спортивными и игровыми площадками земельного участка, подлежащего застройке, по отношению к расчетной площади здания:</p> <ul style="list-style-type: none"> <li>- гостиницы – согласно действующим сводам правил;</li> <li>- комплексы апартаментов, апарт-отели и гостиницы, включающие номерной фонд по типу апартаментов – не менее 3%;</li> <li>- иные объекты – согласно действующим сводам правил.</li> </ul> <p>7) Расчетный показатель обеспеченности спортивными площадками (взрослые спортивные и игровые площадки) земельного участка, подлежащего застройке, по отношению к расчетной площади здания:</p> <ul style="list-style-type: none"> <li>- гостиницы – не менее 3%;</li> <li>- комплексы апартаментов, апарт-отели и гостиницы, включающие номерной фонд по типу апартаментов – не менее 3%;</li> <li>- иные объекты – не менее 3%.</li> </ul> <p>8) Иные предельные параметры не подлежат установлению и определяются в соответствии с СП 118.13330.2022 «Свод</p>

№ п/п	Вид разрешенного использования земельного участка и объекта капитального строительства	Предельные (минимальные и (или) максимальные) размеры земельных участков	Предельные параметры разрешенного строительства, реконструкции объектов капитального строительства
			правил. Общественные здания и сооружения СНиП 31-06-2009», СП 278.1325800.2016. «Свод правил. Здания образовательных организаций высшего образования. Правила проектирования», СП 279.1325800.2016 «Свод правил. Здания профессиональных образовательных организаций. Правила проектирования»
5	Проведение научных исследований	не подлежат установлению и определяются в соответствии с нормативами градостроительного проектирования, документацией по планировке территории, действующими техническими регламентами, нормами и правилами	<p>1) Минимальные отступы зданий, строений, сооружений:</p> <ul style="list-style-type: none"> <li>- от красной линии улицы (границ земельного участка, граничащего с улично-дорожной сетью) – 5 м;</li> <li>- от красной линии проезда (границ земельного участка, граничащего с проездом) – 3 м;</li> <li>- до границ земельного участка – 3 м.</li> </ul> <p>2) Расчетный показатель отношения площади, занятой под зданиями и сооружениями, к площади территории – не более 0,7, в условиях реконструкции – не более 0,8.</p> <p>3) Расчетный показатель максимально допустимого коэффициента использования территории – 1,8, в условиях реконструкции – 2.</p> <p>4) Расчетный показатель обеспеченности объектов капитального строительства нормативными площадями, необходимыми для организации машино-мест (парко-мест), в отношении 1 кв. м расчетной площади здания:</p> <ul style="list-style-type: none"> <li>- гостиницы – не менее 20% числа номеров для гостиниц;</li> <li>- комплексы апартаментов, апарт-отели и гостиницы, включающие номерной фонд по типу апартаментов – не менее 0,35;</li> <li>- иные объекты – в соответствии с СП 42.13330.2016 «СНиП 2.07.01-89* «Градостроительство. Планировка и застройка городских и сельских поселений» (Приложение Ж).</li> </ul> <p>5) Расчетный показатель озеленения земельного участка, подлежащего застройке, по отношению к расчетной площади здания:</p> <ul style="list-style-type: none"> <li>- гостиницы – не менее 20%, в условиях реконструкции – не менее 15%;</li> <li>- комплексы апартаментов, апарт-отели и гостиницы, включающие номерной фонд по типу апартаментов – не менее 20%, в условиях реконструкции – не менее 15%;</li> <li>- иные объекты – согласно действующим сводам правил.</li> </ul> <p>6) Расчетный показатель обеспеченности детскими спортивными и игровыми площадками земельного участка, подлежащего застройке, по отношению к расчетной площади здания:</p> <ul style="list-style-type: none"> <li>- гостиницы – согласно действующим сводам правил;</li> <li>- комплексы апартаментов, апарт-отели и</li> </ul>



№ п/п	Вид разрешенного использования земельного участка и объекта капитального строительства	Предельные (минимальные и (или) максимальные) размеры земельных участков	Предельные параметры разрешенного строительства, реконструкции объектов капитального строительства
			<p>гостиницы, включающие номерной фонд по типу апартаментов – не менее 3%;</p> <p>- иные объекты – согласно действующим сводам правил.</p> <p>7) Расчетный показатель обеспеченности спортивными площадками (взрослые спортивные и игровые площадки) земельного участка, подлежащего застройке, по отношению к расчетной площади здания:</p> <p>- гостиницы – не менее 3%;</p> <p>- комплексы апартаментов, апарт-отели и гостиницы, включающие номерной фонд по типу апартаментов – не менее 3%;</p> <p>- иные объекты – не менее 3%.</p> <p>8) Иные предельные параметры не подлежат установлению и определяются в соответствии с СП 42.13330.2016. «Свод правил. Градостроительство. Планировка и застройка городских и сельских поселений. Актуализированная редакция СНиП 2.07.01-89*», СП 118.13330.2022 «Общественные здания и сооружения. СНиП 31-06-2009».</p>
6	Магазины	не подлежат установлению и определяются в соответствии с нормативами градостроительного проектирования, документацией по планировке территории, действующими техническими регламентами, нормами и правилами	<p>1) Минимальные отступы зданий, строений, сооружений:</p> <p>- от красной линии улицы (границ земельного участка, граничащего с улично-дорожной сетью) – 5 м;</p> <p>- от красной линии проезда (границ земельного участка, граничащего с проездом) – 3 м;</p> <p>- до границ земельного участка – 3 м.</p> <p>2) Расчетный показатель отношения площади, занятой под зданиями и сооружениями, к площади территории – не более 0,8, в условиях реконструкции – не более 1.</p> <p>3) Расчетный показатель максимально допустимого коэффициента использования территории – 2, в условиях реконструкции – 2,4.</p> <p>4) Расчетный показатель обеспеченности объектов капитального строительства нормативными площадями, необходимыми для организации машино-мест (парко-мест), в отношении 1 кв. м расчетной площади здания – не менее 0,35 (за исключением гостиниц, комплексов апартаментов, апарт-отелей, гостиниц включающих номерной фонд по типу апартаментов, а также жилой застройки).</p> <p>5) Расчетный показатель озеленения земельного участка, подлежащего застройке, по отношению к расчетной площади здания – не менее 20%, в условиях реконструкции – не менее 15%.</p> <p>6) Расчетный показатель обеспеченности детскими спортивными и игровыми площадками земельного участка, подлежащего застройке, по отношению к расчетной площади здания – не менее 3%.</p>

№ п/п	Вид разрешенного использования земельного участка и объекта капитального строительства	Предельные (минимальные и (или) максимальные) размеры земельных участков	Предельные параметры разрешенного строительства, реконструкции объектов капитального строительства
			<p>7) Расчетный показатель обеспеченности спортивными площадками (взрослые спортивные и игровые площадки) земельного участка, подлежащего застройке, по отношению к расчетной площади здания – не менее 3%.</p> <p>8) Иные предельные параметры не подлежат установлению и определяются в соответствии с СП 42.13330.2016. «Свод правил. Градостроительство. Планировка и застройка городских и сельских поселений. Актуализированная редакция СНиП 2.07.01-89*», СП 118.13330.2022 «Общественные здания и сооружения. СНиП 31-06-2009»</p>
7	Общественное питание	не подлежат установлению и определяются в соответствии с нормативами градостроительного проектирования, документацией по планировке территории, действующими техническими регламентами, нормами и правилами	<p>1) Минимальные отступы зданий, строений, сооружений:</p> <ul style="list-style-type: none"> <li>- от красной линии улицы (границ земельного участка, граничащего с улично-дорожной сетью) – 5 м;</li> <li>- от красной линии проезда (границ земельного участка, граничащего с проездом) – 3 м;</li> <li>- до границ земельного участка – 3 м.</li> </ul> <p>2) Расчетный показатель отношения площади, занятой под зданиями и сооружениями, к площади территории – не более 0,8, в условиях реконструкции – не более 1.</p> <p>3) Расчетный показатель максимально допустимого коэффициента использования территории – 2, в условиях реконструкции – 2,4.</p> <p>4) Расчетный показатель обеспеченности объектов капитального строительства нормативными площадями, необходимыми для организации машино-мест (парко-мест), в отношении 1 кв. м расчетной площади здания – не менее 0,35 (за исключением гостиниц, комплексов апартаментов, апарт-отелей, гостиниц включающих номерной фонд по типу апартаментов, а также жилой застройки).</p> <p>5) Расчетный показатель озеленения земельного участка, подлежащего застройке, по отношению к расчетной площади здания – не менее 20%, в условиях реконструкции – не менее 15%.</p> <p>6) Расчетный показатель обеспеченности детскими спортивными и игровыми площадками земельного участка, подлежащего застройке, по отношению к расчетной площади здания – не менее 3%.</p> <p>7) Расчетный показатель обеспеченности спортивными площадками (взрослые спортивные и игровые площадки) земельного участка, подлежащего застройке, по отношению к расчетной площади здания – не менее 3%.</p> <p>8) Иные предельные параметры не подлежат установлению и определяются в соответствии с СП 42.13330.2016. «Свод правил. Градостроительство. Планировка и застройка</p>

№ п/п	Вид разрешенного использования земельного участка и объекта капитального строительства	Предельные (минимальные и (или) максимальные) размеры земельных участков	Предельные параметры разрешенного строительства, реконструкции объектов капитального строительства																																																					
			городских и сельских поселений. Актуализированная редакция СНиП 2.07.01-89*, СП 118.13330.2022 «Общественные здания и сооружения. СНиП 31-06-2009»																																																					
8	Служебные гаражи	<div>Минимальный размер – в зависимости от этажности на одно машино-место:</div> <table><tr><td>Одноэтажных</td><td>30</td></tr><tr><td>Двухэтажных</td><td>20</td></tr><tr><td>Трехэтажных</td><td>14</td></tr><tr><td>Четырехэтажных</td><td>12</td></tr><tr><td>Пятиэтажных</td><td>10</td></tr><tr><td>Наземных стоянок автомобилей</td><td>25</td></tr></table> <div>Максимальный размер – 1,0 га.</div>	Одноэтажных	30	Двухэтажных	20	Трехэтажных	14	Четырехэтажных	12	Пятиэтажных	10	Наземных стоянок автомобилей	25	<div>1) Минимальные отступы зданий, строений, сооружений:</div> <div>- от красной линии улицы (границ земельного участка, граничащего с улично-дорожной сетью) – 5 м;</div> <div>- от красной линии проезда (границ земельного участка, граничащего с проездом) – 3 м.</div> <div>2) разрыв от сооружений для хранения легкового автотранспорта до объектов застройки следует принимать, не менее:</div> <table><tr><td rowspan="2">Объекты, до которых исчисляется разрыв</td><td colspan="5">Расстояние, м</td></tr><tr><td colspan="5">Открытые автостоянки и паркинги вместимостью, машино-мест</td></tr><tr><td></td><td>10 и менее</td><td>11-50</td><td>51-100</td><td>101-300</td><td>свыше 300</td></tr><tr><td>Фасады жилых домов и торцы с окнами</td><td>10</td><td>15</td><td>25</td><td>35</td><td>50</td></tr><tr><td>Торцы жилых домов без окон</td><td>10</td><td>10</td><td>15</td><td>25</td><td>35</td></tr><tr><td>Территории школ, детских учреждений, ПТУ, техникумов, площадок для отдыха, игр и спорта, детских</td><td>25</td><td>50</td><td>50</td><td>50</td><td>50</td></tr><tr><td>Территории лечебных учреждений стационарного типа, открытые спортивные сооружения общего пользования, места отдыха населения (сады, скверы, парки)</td><td>25</td><td>50</td><td>по расчету</td><td>по расчету</td><td>по расчету</td></tr></table> <div>3) Максимальный процент застройки в границах земельного участка – 80 %.</div> <div>4) Иные предельные параметры не подлежат установлению и определяются в соответствии с СП 42.13330.2016. «Свод правил. Градостроительство. Планировка и застройка</div>	Объекты, до которых исчисляется разрыв	Расстояние, м					Открытые автостоянки и паркинги вместимостью, машино-мест						10 и менее	11-50	51-100	101-300	свыше 300	Фасады жилых домов и торцы с окнами	10	15	25	35	50	Торцы жилых домов без окон	10	10	15	25	35	Территории школ, детских учреждений, ПТУ, техникумов, площадок для отдыха, игр и спорта, детских	25	50	50	50	50	Территории лечебных учреждений стационарного типа, открытые спортивные сооружения общего пользования, места отдыха населения (сады, скверы, парки)	25	50	по расчету	по расчету	по расчету
Одноэтажных	30																																																							
Двухэтажных	20																																																							
Трехэтажных	14																																																							
Четырехэтажных	12																																																							
Пятиэтажных	10																																																							
Наземных стоянок автомобилей	25																																																							
Объекты, до которых исчисляется разрыв	Расстояние, м																																																							
	Открытые автостоянки и паркинги вместимостью, машино-мест																																																							
	10 и менее	11-50	51-100	101-300	свыше 300																																																			
Фасады жилых домов и торцы с окнами	10	15	25	35	50																																																			
Торцы жилых домов без окон	10	10	15	25	35																																																			
Территории школ, детских учреждений, ПТУ, техникумов, площадок для отдыха, игр и спорта, детских	25	50	50	50	50																																																			
Территории лечебных учреждений стационарного типа, открытые спортивные сооружения общего пользования, места отдыха населения (сады, скверы, парки)	25	50	по расчету	по расчету	по расчету																																																			

№ п/п	Вид разрешенного использования земельного участка и объекта капитального строительства	Предельные (минимальные и (или) максимальные) размеры земельных участков	Предельные параметры разрешенного строительства, реконструкции объектов капитального строительства																																								
			городских и сельских поселений. Актуализированная редакция СНиП 2.07.01-89*», региональными и местными нормативами градостроительного проектирования																																								
9	Стоянка транспортных средств	не подлежат установлению и определяются в соответствии с нормативами градостроительного проектирования, документацией по планировке территории, действующими техническими регламентами, нормами и правилами	<div>1) Минимальные отступы зданий, строений, сооружений: - от красной линии улицы (границ земельного участка, граничащего с улично-дорожной сетью) – 5 м; - от красной линии проезда (границ земельного участка, граничащего с проездом) – 3 м.</div> <div>2) разрыв от сооружений для хранения легкового автотранспорта до объектов застройки следует принимать, не менее:</div> <table><tr><td rowspan="3">Объекты, до которых исчисляется разрыв</td><td colspan="5">Расстояние, м</td></tr><tr><td colspan="5">Открытые автостоянки и паркинги вместимостью, машино-мест</td></tr><tr><td>10 и менее</td><td>11-50</td><td>51-100</td><td>101-300</td><td>свыше 300</td></tr><tr><td>Фасады жилых домов и торцы с окнами</td><td>10</td><td>15</td><td>25</td><td>35</td><td>50</td></tr><tr><td>Торцы жилых домов без окон</td><td>10</td><td>10</td><td>15</td><td>25</td><td>35</td></tr><tr><td>Территории школ, детских учреждений, ПТУ, техникумов, площадок для отдыха, игр и спорта, детских</td><td>25</td><td>50</td><td>50</td><td>50</td><td>50</td></tr><tr><td>Территории лечебных учреждений стационарного типа, открытые спортивные сооружения общего пользования, места отдыха населения (сады, скверы, парки)</td><td>25</td><td>50</td><td>по расчету</td><td>по расчету</td><td>по расчету</td></tr></table> <div>3) Максимальный процент застройки в границах земельного участка – 80 %.</div> <div>4) Иные предельные параметры не подлежат установлению и определяются в соответствии с СП 42.13330.2016. «Свод правил. Градостроительство. Планировка и застройка</div>	Объекты, до которых исчисляется разрыв	Расстояние, м					Открытые автостоянки и паркинги вместимостью, машино-мест					10 и менее	11-50	51-100	101-300	свыше 300	Фасады жилых домов и торцы с окнами	10	15	25	35	50	Торцы жилых домов без окон	10	10	15	25	35	Территории школ, детских учреждений, ПТУ, техникумов, площадок для отдыха, игр и спорта, детских	25	50	50	50	50	Территории лечебных учреждений стационарного типа, открытые спортивные сооружения общего пользования, места отдыха населения (сады, скверы, парки)	25	50	по расчету	по расчету	по расчету
Объекты, до которых исчисляется разрыв	Расстояние, м																																										
	Открытые автостоянки и паркинги вместимостью, машино-мест																																										
	10 и менее	11-50	51-100	101-300	свыше 300																																						
Фасады жилых домов и торцы с окнами	10	15	25	35	50																																						
Торцы жилых домов без окон	10	10	15	25	35																																						
Территории школ, детских учреждений, ПТУ, техникумов, площадок для отдыха, игр и спорта, детских	25	50	50	50	50																																						
Территории лечебных учреждений стационарного типа, открытые спортивные сооружения общего пользования, места отдыха населения (сады, скверы, парки)	25	50	по расчету	по расчету	по расчету																																						

№ п/п	Вид разрешенного использования земельного участка и объекта капитального строительства	Предельные (минимальные и (или) максимальные) размеры земельных участков	Предельные параметры разрешенного строительства, реконструкции объектов капитального строительства
			городских и сельских поселений. Актуализированная редакция СНиП 2.07.01-89*», региональными и местными нормативами градостроительного проектирования
10	Обеспечение занятий спортом в помещениях	не подлежат установлению и определяются в соответствии с нормативами градостроительного проектирования, документацией по планировке территории, действующими техническими регламентами, нормами и правилами	<p>1) Минимальные отступы зданий, строений, сооружений:</p> <ul style="list-style-type: none"> <li>- от красной линии улицы (границ земельного участка, граничащего с улично-дорожной сетью) – 5 м;</li> <li>- от красной линии проезда (границ земельного участка, граничащего с проездом) – 3 м;</li> <li>- до границ земельного участка – 3 м.</li> </ul> <p>2) Расчетный показатель отношения площади, занятой под зданиями и сооружениями, к площади территории – не более 0,8, в условиях реконструкции – не более 1.</p> <p>3) Расчетный показатель максимально допустимого коэффициента использования территории – 2, в условиях реконструкции – 2,4.</p> <p>4) Расчетный показатель обеспеченности объектов капитального строительства нормативными площадями, необходимыми для организации машино-мест (парко-мест), в отношении 1 кв. м расчетной площади здания – не менее 0,35 (за исключением гостиниц, комплексов апартаментов, апарт-отелей, гостиниц включающих номерной фонд по типу апартаментов, а также жилой застройки).</p> <p>5) Расчетный показатель озеленения земельного участка, подлежащего застройке, по отношению к расчетной площади здания – не менее 20%, в условиях реконструкции – не менее 15%.</p> <p>6) Расчетный показатель обеспеченности детскими спортивными и игровыми площадками земельного участка, подлежащего застройке, по отношению к расчетной площади здания – не менее 3%.</p> <p>7) Расчетный показатель обеспеченности спортивными площадками (взрослые спортивные и игровые площадки) земельного участка, подлежащего застройке, по отношению к расчетной площади здания – не менее 3%.</p> <p>8) Иные предельные параметры не подлежат установлению и определяются в соответствии с СП 42.13330.2016. «Свод правил. Градостроительство. Планировка и застройка городских и сельских поселений. Актуализированная редакция СНиП 2.07.01-89*», СП 118.13330.2022 «Общественные здания и сооружения. СНиП 31-06-2009», СП 332.1325800.2017. «Свод правил. Спортивные сооружения. Правила проектирования»</p>

№ п/п	Вид разрешенного использования земельного участка и объекта капитального строительства	Предельные (минимальные и (или) максимальные) размеры земельных участков	Предельные параметры разрешенного строительства, реконструкции объектов капитального строительства
11	Площадки для занятий спортом	не подлежат установлению и определяются в соответствии с нормативами градостроительного проектирования, документацией по планировке территории, действующими техническими регламентами, нормами и правилами	1) Минимальные отступы зданий, строений, сооружений: - от красной линии улицы (границ земельного участка, граничащего с улично-дорожной сетью) – 5 м; - от красной линии проезда (границ земельного участка, граничащего с проездом) – 3 м; - до границ земельного участка – 3 м. 2) Максимальный процент застройки в границах земельного участка – 70 %, в условиях реконструкции – 80 %. 3) Иные предельные параметры не подлежат установлению и определяются в соответствии с СП 42.13330.2016. «Свод правил. Градостроительство. Планировка и застройка городских и сельских поселений. Актуализированная редакция СНиП 2.07.01-89*», СП 332.1325800.2017. «Свод правил. Спортивные сооружения. Правила проектирования».
12	Улично-дорожная сеть	не подлежат установлению и определяются в соответствии с нормативами градостроительного проектирования, документацией по планировке территории, действующими техническими регламентами, нормами и правилами	Для линейных объектов предельные параметры не подлежат установлению и определяются документацией по планировке территории с учетом СП 42.13330.2016. «Свод правил. Градостроительство. Планировка и застройка городских и сельских поселений. Актуализированная редакция СНиП 2.07.01-89*»
13	Благоустройство территории	Не подлежат установлению	Не подлежат установлению

203. Парковки, необходимые для обслуживания объектов, размещаются в границах отведенного земельного участка.

204. Строительство (реконструкция) объектов капитального строительства осуществляется с учетом обеспечения маломобильным группам населения условий для беспрепятственного доступа к объектам социального назначения.

205. Размещение объектов капитального строительства (магазинов, объектов общественного питания, бытового обслуживания, объектов гаражного назначения, обслуживания автотранспорта) возможно при условии соблюдения нормативных санитарных требований.

206. Ограничения использования земельных участков и объектов капитального строительства указаны в главе 2 раздела III настоящих правил.

#### **1.2.4 Зона размещения объектов культурно-досуговой деятельности (О5-1 – О5-5)**

207. Зона размещения объектов культурно-досуговой деятельности выделена для обеспечения правовых условий использования, строительства и реконструкции культурно-досуговых, культурно-просветительских и театрально-зрелищных объектов, с включением объектов инженерной инфраструктуры, а также обслуживающих объектов.

**Перечень основных видов разрешенного использования объектов капитального строительства и земельных участков**

Таблица 27

№ п/п	Вид разрешенного использования земельного участка и объекта капитального строительства		Описание вида разрешенного использования земельного участка и объекта капитального строительства
	Код	Наименование	
1	3.6.1	Объекты культурно-досуговой деятельности	Размещение зданий, предназначенных для размещения музеев, выставочных залов, художественных галерей, домов культуры, библиотек, кинотеатров и кинозалов, театров, филармоний, концертных залов, планетариев
2	3.6.2	Парки культуры и отдыха	Размещение парков культуры и отдыха
3	3.6.3	Цирки и зверинцы	Размещение зданий и сооружений для размещения цирков, зверинцев, зоопарков, зоосадов, океанариумов и осуществления сопутствующих видов деятельности по содержанию диких животных в неволе
4	9.3	Историко-культурная деятельность	Сохранение и изучение объектов культурного наследия народов Российской Федерации (памятников истории и культуры), в том числе: объектов археологического наследия, достопримечательных мест, мест бытования исторических промыслов, производств и ремесел, исторических поселений, недействующих военных и гражданских захоронений, объектов культурного наследия, хозяйственная деятельность, являющаяся историческим промыслом или ремеслом, а также хозяйственная деятельность, обеспечивающая познавательный туризм
5	12.0.1	Улично-дорожная сеть	Размещение объектов улично-дорожной сети: автомобильных дорог, трамвайных путей и пешеходных тротуаров в границах населенных пунктов, пешеходных переходов, бульваров, площадей, проездов, велодорожек и объектов велотранспортной и инженерной инфраструктуры; размещение придорожных стоянок (парковок) транспортных средств в границах городских улиц и дорог, за исключением предусмотренных видами разрешенного использования с кодами 2.7.1, 4.9, 7.2.3, а также некапитальных сооружений, предназначенных для охраны транспортных средств
6	12.0.2	Благоустройство территории	Размещение декоративных, технических, планировочных, конструктивных устройств, элементов озеленения, различных видов оборудования и оформления, малых архитектурных форм, некапитальных нестационарных строений и сооружений, информационных щитов и указателей, применяемых как составные части благоустройства территории, общественных туалетов

**Перечень вспомогательных видов разрешенного использования объектов капитального строительства и земельных участков**

Таблица 28

№ п/п	Вид разрешенного использования земельного участка и объекта капитального строительства		Описание вида разрешенного использования земельного участка и объекта капитального строительства
	Код	Наименование	
1	3.1.1	Предоставление коммунальных услуг	Размещение зданий и сооружений, обеспечивающих поставку воды, тепла, электричества, газа, отвод канализационных стоков, очистку и уборку объектов недвижимости (котельных, водозаборов, очистных сооружений, насосных станций, водопроводов, линий электропередач, трансформаторных подстанций, газопроводов, линий связи, телефонных станций,

№ п/п	Вид разрешенного использования земельного участка и объекта капитального строительства		Описание вида разрешенного использования земельного участка и объекта капитального строительства
	Код	Наименование	
			канализаций, стоянок, гаражей и мастерских для обслуживания уборочной и аварийной техники, сооружений, необходимых для сбора и плавки снега)
2	4.9	Служебные гаражи	Размещение постоянных или временных гаражей, стоянок для хранения служебного автотранспорта, используемого в целях осуществления видов деятельности, предусмотренных видами разрешенного использования с кодами 3.0, 4.0 Классификатора, а также для стоянки и хранения транспортных средств общего пользования, в том числе в депо

**Перечень условно разрешенных видов разрешенного использования объектов капитального строительства и земельных участков**

Таблица 29

№ п/п	Вид разрешенного использования земельного участка и объекта капитального строительства		Описание вида разрешенного использования земельного участка и объекта капитального строительства
	Код	Наименование	
1	5.1.1	Обеспечение спортивно-зрелищных мероприятий	Размещение спортивно-зрелищных зданий и сооружений, имеющих специальные места для зрителей от 500 мест (стадионов, дворцов спорта, ледовых дворцов, ипподромов)
2	5.1.2	Обеспечение занятий спортом в помещениях	Размещение спортивных клубов, спортивных залов, бассейнов, физкультурно-оздоровительных комплексов в зданиях и сооружениях
3	5.1.3	Площадки для занятий спортом	Размещение площадок для занятия спортом и физкультурой на открытом воздухе (физкультурные площадки, беговые дорожки, поля для спортивной игры)
4	5.1.4	Оборудованные площадки для занятий спортом	Размещение сооружений для занятия спортом и физкультурой на открытом воздухе (теннисные корты, автодромы, мотодромы, трамплины, спортивные стрельбища)

**Предельные (минимальные и (или) максимальные) размеры земельных участков и предельные параметры разрешенного строительства, реконструкции объектов капитального строительства**

Таблица 30

№ п/п	Вид разрешенного использования земельного участка и объекта капитального строительства	Предельные (минимальные и (или) максимальные) размеры земельных участков	Предельные параметры разрешенного строительства, реконструкции объектов капитального строительства
1	Предоставление коммунальных услуг	не подлежат установлению и определяются в соответствии с нормативами градостроительного проектирования, документацией по планировке территории, действующими техническими регламентами, нормами и правилами.	1) Минимальные отступы зданий, строений, сооружений: - от красной линии улицы (границ земельного участка, граничащего с улично-дорожной сетью) – 5 м; - от красной линии проезда (границ земельного участка, граничащего с проездом) – 3 м; - до границ земельного участка – 3 м. 2) Максимальный процент застройки в границах земельного участка – 80%. 3) Иные предельные параметры не



№ п/п	Вид разрешенного использования земельного участка и объекта капитального строительства	Предельные (минимальные и (или) максимальные) размеры земельных участков	Предельные параметры разрешенного строительства, реконструкции объектов капитального строительства
			<p>подлежат установлению.</p> <p>Для линейных объектов предельные параметры не подлежат установлению и определяются документацией по планировке территории с учетом СП 42.13330.2016. «Свод правил. Градостроительство. Планировка и застройка городских и сельских поселений. Актуализированная редакция СНиП 2.07.01-89*»</p>
2	Объекты культурно-досуговой деятельности	не подлежат установлению и определяются в соответствии с нормативами градостроительного проектирования, документацией по планировке территории, действующими техническими регламентами, нормами и правилами	<p>1) Минимальные отступы зданий, строений, сооружений:</p> <ul style="list-style-type: none"> <li>- от красной линии улицы (границ земельного участка, граничащего с улично-дорожной сетью) – 5 м;</li> <li>- от красной линии проезда (границ земельного участка, граничащего с проездом) – 3 м;</li> <li>- до границ земельного участка – 3 м.</li> </ul> <p>2) Расчетный показатель отношения площади, занятой под зданиями и сооружениями, к площади территории – не более 0,8, в условиях реконструкции – не более 1.</p> <p>3) Расчетный показатель максимально допустимого коэффициента использования территории – 2, в условиях реконструкции – 2,4.</p> <p>4) Расчетный показатель обеспеченности объектов капитального строительства нормативными площадями, необходимыми для организации машино-мест (парко-мест), в отношении 1 кв. м расчетной площади здания – не менее 0,35 (за исключением гостиниц, комплексов апартаментов, апарт-отелей, гостиниц включающих номерной фонд по типу апартаментов, а также жилой застройки).</p> <p>5) Расчетный показатель озеленения земельного участка, подлежащего застройке, по отношению к расчетной площади здания – не менее 20%, в условиях реконструкции – не менее 15%.</p> <p>6) Расчетный показатель обеспеченности детскими спортивными и игровыми площадками земельного участка, подлежащего застройке, по отношению к расчетной площади здания – не менее 3%.</p> <p>7) Расчетный показатель обеспеченности спортивными площадками (взрослые спортивные и игровые площадки) земельного участка, подлежащего застройке, по отношению к расчетной площади здания – не менее 3%.</p> <p>8) Иные предельные параметры не подлежат установлению и определяются в соответствии с СП 42.13330.2016. «Свод правил. Градостроительство. Планировка и застройка городских и сельских поселений. Актуализированная редакция СНиП 2.07.01-89*», СП 118.13330.2022 «Общественные здания и сооружения. СНиП 31-06-2009».</p>

№ п/п	Вид разрешенного использования земельного участка и объекта капитального строительства	Предельные (минимальные и (или) максимальные) размеры земельных участков	Предельные параметры разрешенного строительства, реконструкции объектов капитального строительства						
3	Парки культуры и отдыха	Не подлежат установлению	Не подлежат установлению						
4	Цирки и зверинцы	не подлежат установлению и определяются в соответствии с нормативами градостроительного проектирования, документацией по планировке территории, действующими техническими регламентами, нормами и правилами	1) Минимальные отступы зданий, строений, сооружений: - от красной линии улицы (границ земельного участка, граничащего с улично-дорожной сетью) – 5 м; - от красной линии проезда (границ земельного участка, граничащего с проездом) – 3 м; - до границ земельного участка – 3 м. 2) Расчетный показатель отношения площади, занятой под зданиями и сооружениями, к площади территории – не более 0,8, в условиях реконструкции – не более 1. 3) Расчетный показатель максимально допустимого коэффициента использования территории – 2, в условиях реконструкции – 2,4. 4) Расчетный показатель обеспеченности объектов капитального строительства нормативными площадями, необходимыми для организации машино-мест (парко-мест), в отношении 1 кв. м расчетной площади здания – не менее 0,35 (за исключением гостиниц, комплексов апартаментов, апарт-отелей, гостиниц включающих номерной фонд по типу апартаментов, а также жилой застройки). 5) Расчетный показатель озеленения земельного участка, подлежащего застройке, по отношению к расчетной площади здания – не менее 20%, в условиях реконструкции – не менее 15%. 6) Расчетный показатель обеспеченности детскими спортивными и игровыми площадками земельного участка, подлежащего застройке, по отношению к расчетной площади здания – не менее 3%. 7) Расчетный показатель обеспеченности спортивными площадками (взрослые спортивные и игровые площадки) земельного участка, подлежащего застройке, по отношению к расчетной площади здания – не менее 3%. 8) Иные предельные параметры не подлежат установлению и определяются в соответствии с СП 42.13330.2016. «Свод правил. Градостроительство. Планировка и застройка городских и сельских поселений. Актуализированная редакция СНиП 2.07.01-89*», СП 118.13330.2022 «Общественные здания и сооружения. СНиП 31-06-2009».						
5	Служебные гаражи	Минимальный размер – в зависимости от этажности на одно машино-место: <table><tr><td>Одноэтажных</td><td>30</td></tr><tr><td>Двухэтажных</td><td>20</td></tr><tr><td>Трехэтажных</td><td>14</td></tr></table>	Одноэтажных	30	Двухэтажных	20	Трехэтажных	14	1) Минимальные отступы зданий, строений, сооружений: - от красной линии улицы (границ земельного участка, граничащего с улично-дорожной сетью) – 5 м; - от красной линии проезда (границ земельного участка, граничащего с проездом) – 3 м.
Одноэтажных	30								
Двухэтажных	20								
Трехэтажных	14								

№ п/п	Вид разрешенного использования земельного участка и объекта капитального строительства	Предельные (минимальные и (или) максимальные) размеры земельных участков		Предельные параметры разрешенного строительства, реконструкции объектов капитального строительства						
		Четырехэтажных	12	2) разрыв от сооружений для хранения легкового автотранспорта до объектов застройки следует принимать, не менее:						
		Пятиэтажных	10	Объекты, до которых исчисляется разрыв	Расстояние, м					
		Наземных стоянок автомобилей	25		Открытые автостоянки и паркинги вместимостью, машино-мест					
					10 и менее	11-50	51-100	101-300	свыше 300	
		Максимальный размер – 1,0 га.			Фасады жилых домов и торцы с окнами	10	15	25	35	50
					Торцы жилых домов без окон	10	10	15	25	35
					Территории школ, детских учреждений, ПТУ, техникумов, площадок для отдыха, игр и спорта, детских	25	50	50	50	50
					Территории лечебных учреждений стационарного типа, открытые спортивные сооружения общего пользования, места отдыха населения (сады, скверы, парки)	25	50	по расчету	по расчету	по расчету
					3) Максимальный процент застройки в границах земельного участка – 80 %.					
					4) Иные предельные параметры не подлежат установлению и определяются в соответствии с СП 42.13330.2016. «Свод правил. Градостроительство. Планировка и застройка городских и сельских поселений. Актуализированная редакция СНиП 2.07.01-89*», региональными и местными нормативами градостроительного проектирования					
6	Обеспечение спортивно-зрелищных мероприятий	не подлежат установлению и определяются в соответствии с нормативами градостроительного проектирования, документацией по планировке территории, действующими		1) Минимальные отступы зданий, строений, сооружений: - от красной линии улицы (границ земельного участка, граничащего с улично-дорожной сетью) – 5 м; - от красной линии проезда (границ земельного участка, граничащего с проездом) – 3 м;						

№ п/п	Вид разрешенного использования земельного участка и объекта капитального строительства	Предельные (минимальные и (или) максимальные) размеры земельных участков	Предельные параметры разрешенного строительства, реконструкции объектов капитального строительства
		техническими регламентами, нормами и правилами	<p>- до границ земельного участка – 3 м.</p> <p>2) Максимальный процент застройки в границах земельного участка – 70 %, в условиях реконструкции – 80 %.</p> <p>3) Иные предельные параметры не подлежат установлению и определяются в соответствии с СП 42.13330.2016. «Свод правил. Градостроительство. Планировка и застройка городских и сельских поселений. Актуализированная редакция СНиП 2.07.01-89*», СП 118.13330.2022 «Общественные здания и сооружения. СНиП 31-06-2009»</p>
7	Обеспечение занятий спортом в помещениях	не подлежат установлению и определяются в соответствии с нормативами градостроительного проектирования, документацией по планировке территории, действующими техническими регламентами, нормами и правилами	<p>1) Минимальные отступы зданий, строений, сооружений:</p> <ul style="list-style-type: none"> <li>- от красной линии улицы (границ земельного участка, граничащего с улично-дорожной сетью) – 5 м;</li> <li>- от красной линии проезда (границ земельного участка, граничащего с проездом) – 3 м;</li> <li>- до границ земельного участка – 3 м.</li> </ul> <p>2) Расчетный показатель отношения площади, занятой под зданиями и сооружениями, к площади территории – не более 0,8, в условиях реконструкции – не более 1.</p> <p>3) Расчетный показатель максимально допустимого коэффициента использования территории – 2, в условиях реконструкции – 2,4.</p> <p>4) Расчетный показатель обеспеченности объектов капитального строительства нормативными площадями, необходимыми для организации машино-мест (парко-мест), в отношении 1 кв. м расчетной площади здания – не менее 0,35 (за исключением гостиниц, комплексов апартаментов, апарт-отелей, гостиниц включающих номерной фонд по типу апартаментов, а также жилой застройки).</p> <p>5) Расчетный показатель озеленения земельного участка, подлежащего застройке, по отношению к расчетной площади здания – не менее 20%, в условиях реконструкции – не менее 15%.</p> <p>6) Расчетный показатель обеспеченности детскими спортивными и игровыми площадками земельного участка, подлежащего застройке, по отношению к расчетной площади здания – не менее 3%.</p> <p>7) Расчетный показатель обеспеченности спортивными площадками (взрослые спортивные и игровые площадки) земельного участка, подлежащего застройке, по отношению к расчетной площади здания – не менее 3%.</p> <p>8) Иные предельные параметры не подлежат установлению и определяются в соответствии с СП 42.13330.2016. «Свод правил. Градостроительство. Планировка и застройка городских и сельских поселений.</p>

№ п/п	Вид разрешенного использования земельного участка и объекта капитального строительства	Предельные (минимальные и (или) максимальные) размеры земельных участков	Предельные параметры разрешенного строительства, реконструкции объектов капитального строительства
			Актуализированная редакция СНиП 2.07.01-89*», СП 118.13330.2022 «Общественные здания и сооружения. СНиП 31-06-2009»
8	Площадки для занятий спортом	не подлежат установлению и определяются в соответствии с нормативами градостроительного проектирования, документацией по планировке территории, действующими техническими регламентами, нормами и правилами	1) Минимальные отступы зданий, строений, сооружений: - от красной линии улицы (границ земельного участка, граничащего с улично-дорожной сетью) – 5 м; - от красной линии проезда (границ земельного участка, граничащего с проездом) – 3 м; - до границ земельного участка – 3 м. 2) Максимальный процент застройки в границах земельного участка – 70 %, в условиях реконструкции – 80 %. 3) Иные предельные параметры не подлежат установлению и определяются в соответствии с СП 332.1325800.2017. «Свод правил. Спортивные сооружения. Правила проектирования», СП 42.13330.2016. «Свод правил. Градостроительство. Планировка и застройка городских и сельских поселений. Актуализированная редакция СНиП 2.07.01-89*».
9	Оборудованные площадки для занятий спортом	не подлежат установлению и определяются в соответствии с нормативами градостроительного проектирования, документацией по планировке территории, действующими техническими регламентами, нормами и правилами	1) Минимальные отступы зданий, строений, сооружений: - от красной линии улицы (границ земельного участка, граничащего с улично-дорожной сетью) – 5 м; - от красной линии проезда (границ земельного участка, граничащего с проездом) – 3 м; - до границ земельного участка – 3 м. 2) Максимальный процент застройки в границах земельного участка – 70 %, в условиях реконструкции – 80 %. 3) Иные предельные параметры не подлежат установлению и определяются в соответствии с СП 332.1325800.2017. «Свод правил. Спортивные сооружения. Правила проектирования», СП 42.13330.2016. «Свод правил. Градостроительство. Планировка и застройка городских и сельских поселений. Актуализированная редакция СНиП 2.07.01-89*», СП 118.13330.2022 «Общественные здания и сооружения. СНиП 31-06-2009»
10	Историко-культурная деятельность	Не подлежат установлению	Не подлежат установлению

№ п/п	Вид разрешенного использования земельного участка и объекта капитального строительства	Предельные (минимальные и (или) максимальные) размеры земельных участков	Предельные параметры разрешенного строительства, реконструкции объектов капитального строительства
11	Улично-дорожная сеть	не подлежат установлению и определяются в соответствии с нормативами градостроительного проектирования, документацией по планировке территории, действующими техническими регламентами, нормами и правилами	Для линейных объектов предельные параметры не подлежат установлению и определяются документацией по планировке территории с учетом СП 42.13330.2016. «Свод правил. Градостроительство. Планировка и застройка городских и сельских поселений. Актуализированная редакция СНиП 2.07.01-89*»
12	Благоустройство территории	Не подлежат установлению	Не подлежат установлению

208. Парковки, необходимые для обслуживания объектов, размещаются в границах отведенного земельного участка.

209. Строительство (реконструкция) объектов капитального строительства осуществляется с учетом обеспечения маломобильным группам населения условий для беспрепятственного доступа к объектам социального назначения.

210. Размещение объектов капитального строительства (магазинов, объектов общественного питания, бытового обслуживания, объектов гаражного назначения, обслуживания автотранспорта) возможно при условии соблюдения нормативных санитарных требований.

211. Ограничения использования земельных участков и объектов капитального строительства указаны в главе 2 раздела III настоящих правил.

### 1.2.5 Зона размещения объектов религиозного назначения (О6-1 – О6-3)

212. Зона размещения объектов религиозного назначения выделена для обеспечения правовых условий использования, строительства и реконструкции культовых объектов с включением объектов инженерной инфраструктуры, а также обслуживающих объектов.

### Перечень основных видов разрешенного использования объектов капитального строительства и земельных участков

Таблица 31

№ п/п	Вид разрешенного использования земельного участка и объекта капитального строительства		Описание вида разрешенного использования земельного участка и объекта капитального строительства
	Код	Наименование	
1	3.1.1	Предоставление коммунальных услуг	Размещение зданий и сооружений, обеспечивающих поставку воды, тепла, электричества, газа, отвод канализационных стоков, очистку и уборку объектов недвижимости (котельных, водозаборов, очистных сооружений, насосных станций, водопроводов, линий электропередач, трансформаторных подстанций, газопроводов, линий связи, телефонных станций, канализаций, стоянок, гаражей и мастерских для обслуживания уборочной и аварийной техники, сооружений, необходимых для сбора и плавки снега)
2	3.7.1	Осуществление религиозных обрядов	Размещение зданий и сооружений, предназначенных для совершения религиозных обрядов и церемоний (в том числе церкви, соборы, храмы, часовни, мечети, моленные дома, синагоги)

№ п/п	Вид разрешенного использования земельного участка и объекта капитального строительства		Описание вида разрешенного использования земельного участка и объекта капитального строительства
	Код	Наименование	
3	3.7.2	Религиозное управление и образование	Размещение зданий, предназначенных для постоянного местонахождения духовных лиц, паломников и послушников в связи с осуществлением ими религиозной службы, а также для осуществления благотворительной и религиозной образовательной деятельности (монастыри, скиты, дома священнослужителей, воскресные и религиозные школы, семинарии, духовные училища)
4	7.2.1	Размещение автомобильных дорог	Размещение автомобильных дорог за пределами населенных пунктов и технически связанных с ними сооружений, придорожных стоянок (парковок) транспортных средств в границах городских улиц и дорог, за исключением предусмотренных видами разрешенного использования с кодами 2.7.1, 4.9, 7.2.3, а также некапитальных сооружений, предназначенных для охраны транспортных средств; размещение объектов, предназначенных для размещения постов органов внутренних дел, ответственных за безопасность дорожного движения
5	7.2.3	Стоянки транспорта общего пользования	Размещение стоянок транспортных средств, осуществляющих перевозки людей по установленному маршруту
6	9.3	Историко-культурная деятельность	Сохранение и изучение объектов культурного наследия народов Российской Федерации (памятников истории и культуры), в том числе: объектов археологического наследия, достопримечательных мест, мест бытования исторических промыслов, производств и ремесел, исторических поселений, недействующих военных и гражданских захоронений, объектов культурного наследия, хозяйственная деятельность, являющаяся историческим промыслом или ремеслом, а также хозяйственная деятельность, обеспечивающая познавательный туризм
7	12.0.1	Улично-дорожная сеть	Размещение объектов улично-дорожной сети: автомобильных дорог, трамвайных путей и пешеходных тротуаров в границах населенных пунктов, пешеходных переходов, бульваров, площадей, проездов, велодорожек и объектов велотранспортной и инженерной инфраструктуры; размещение придорожных стоянок (парковок) транспортных средств в границах городских улиц и дорог, за исключением предусмотренных видами разрешенного использования с кодами 2.7.1, 4.9, 7.2.3, а также некапитальных сооружений, предназначенных для охраны транспортных средств
8	12.0.2	Благоустройство территории	Размещение декоративных, технических, планировочных, конструктивных устройств, элементов озеленения, различных видов оборудования и оформления, малых архитектурных форм, некапитальных нестационарных строений и сооружений, информационных щитов и указателей, применяемых как составные части благоустройства территории, общественных туалетов

**Перечень вспомогательных видов разрешенного использования объектов капитального строительства и земельных участков**

Таблица 32

№ п/п	Вид разрешенного использования земельного участка и объекта капитального строительства		Описание вида разрешенного использования земельного участка и объекта капитального строительства
	Код	Наименование	
3	4.9	Служебные гаражи	Размещение постоянных или временных гаражей, стоянок для хранения служебного автотранспорта,

№ п/п	Вид разрешенного использования земельного участка и объекта капитального строительства		Описание вида разрешенного использования земельного участка и объекта капитального строительства
	Код	Наименование	
			используемого в целях осуществления видов деятельности, предусмотренных видами разрешенного использования с кодами 3.0, 4.0 Классификатора, а также для стоянки и хранения транспортных средств общего пользования, в том числе в депо
4	4.9.2	Стоянка транспортных средств	Размещение стоянок (парковок) легковых автомобилей и других мототранспортных средств, в том числе мотоциклов, мотороллеров, мотоколясок, мопедов, скутеров, за исключением встроенных, пристроенных и встроенно-пристроенных стоянок

**Перечень условно разрешенных видов разрешенного использования объектов капитального строительства и земельных участков**

Таблица 33

№ п/п	Вид разрешенного использования земельного участка и объекта капитального строительства		Описание вида разрешенного использования земельного участка и объекта капитального строительства
	Код	Наименование	
1	3.8.1	Государственное управление	Размещение зданий, предназначенных для размещения государственных органов, государственного пенсионного фонда, органов местного самоуправления, судов, а также организаций, непосредственно обеспечивающих их деятельность или оказывающих государственные и (или) муниципальные услуги
2	12.1	Ритуальная деятельность	Размещение кладбищ, крематориев и мест захоронения; размещение соответствующих культовых сооружений; осуществление деятельности по производству продукции ритуально-обрядового назначения

**Предельные (минимальные и (или) максимальные) размеры земельных участков и предельные параметры разрешенного строительства, реконструкции объектов капитального строительства**

Таблица 34

№ п/п	Вид разрешенного использования земельного участка и объекта капитального строительства	Предельные (минимальные и (или) максимальные) размеры земельных участков	Предельные параметры разрешенного строительства, реконструкции объектов капитального строительства
1	Предоставление коммунальных услуг	не подлежат установлению и определяются в соответствии с нормативами градостроительного проектирования, документацией по планировке территории, действующими техническими регламентами, нормами и правилами.	1) Минимальные отступы зданий, строений, сооружений: - от красной линии улицы (границ земельного участка, граничащего с улично-дорожной сетью) – 5 м; - от красной линии проезда (границ земельного участка, граничащего с проездом) – 3 м; - до границ земельного участка – 3 м. 2) Максимальный процент застройки в границах земельного участка – 80%. 3) Иные предельные параметры не подлежат установлению. Для линейных объектов предельные параметры



№ п/п	Вид разрешенного использования земельного участка и объекта капитального строительства	Предельные (минимальные и (или) максимальные) размеры земельных участков	Предельные параметры разрешенного строительства, реконструкции объектов капитального строительства
			не подлежат установлению и определяются документацией по планировке территории с учетом СП 42.13330.2016. «Свод правил. Градостроительство. Планировка и застройка городских и сельских поселений. Актуализированная редакция СНиП 2.07.01-89*»
2	Осуществление религиозных обрядов	не подлежат установлению и определяются в соответствии с нормативами градостроительного проектирования, документацией по планировке территории, действующими техническими регламентами, нормами и правилами	<p>1) Минимальные отступы зданий, строений, сооружений:</p> <ul style="list-style-type: none"> <li>- от красной линии улицы (границ земельного участка, граничащего с улично-дорожной сетью) – 5 м;</li> <li>- от красной линии проезда (границ земельного участка, граничащего с проездом) – 3 м;</li> <li>- до границ земельного участка – 3 м.</li> </ul> <p>2) Расчетный показатель отношения площади, занятой под зданиями и сооружениями, к площади территории – не более 0,7, в условиях реконструкции – не более 0,8;</p> <p>3) Расчетный показатель максимально допустимого коэффициента использования территории – 1,8, в условиях реконструкции – 2;</p> <p>4) Расчетный показатель обеспеченности объектов капитального строительства нормативными площадями, необходимыми для организации машино-мест (парко-мест), в отношении 1 кв. м расчетной площади здания:</p> <ul style="list-style-type: none"> <li>- гостиницы – не менее 20% числа номеров для гостиниц;</li> <li>- комплексы апартаментов, апарт-отели и гостиницы, включающие номерной фонд по типу апартаментов – не менее 0,35;</li> <li>- иные объекты – в соответствии с СП 42.13330.2016 «СНиП 2.07.01-89* «Градостроительство. Планировка и застройка городских и сельских поселений» (Приложение Ж).</li> </ul> <p>5) Расчетный показатель озеленения земельного участка, подлежащего застройке, по отношению к расчетной площади здания:</p> <ul style="list-style-type: none"> <li>- гостиницы – не менее 20%, в условиях реконструкции – не менее 15%;</li> <li>- комплексы апартаментов, апарт-отели и гостиницы, включающие номерной фонд по типу апартаментов – не менее 20%, в условиях реконструкции – не менее 15%;</li> <li>- иные объекты – согласно действующим сводам правил.</li> </ul> <p>6) Расчетный показатель обеспеченности детскими спортивными и игровыми площадками земельного участка, подлежащего застройке, по отношению к расчетной площади здания:</p> <ul style="list-style-type: none"> <li>- гостиницы – согласно действующим сводам правил;</li> <li>- комплексы апартаментов, апарт-отели и гостиницы, включающие номерной фонд по</li> </ul>

№ п/п	Вид разрешенного использования земельного участка и объекта капитального строительства	Предельные (минимальные и (или) максимальные) размеры земельных участков	Предельные параметры разрешенного строительства, реконструкции объектов капитального строительства
			<p>типу апартаментов – не менее 3%;  - иные объекты – согласно действующим сводам правил.  7) Расчетный показатель обеспеченности спортивными площадками (взрослые спортивные и игровые площадки) земельного участка, подлежащего застройке, по отношению к расчетной площади здания:  - гостиницы – не менее 3%;  - комплексы апартаментов, апарт-отели и гостиницы, включающие номерной фонд по типу апартаментов – не менее 3%;  - иные объекты – не менее 3%.  8) Иные предельные параметры не подлежат установлению и определяются в соответствии с СП 391.1325800.2017. «Свод правил. Храмы православные. Правила проектирования»</p>
3	Религиозное управление и образование	не подлежат установлению и определяются в соответствии с нормативами градостроительного проектирования, документацией по планировке территории, действующими техническими регламентами, нормами и правилами	<p>1) Минимальные отступы зданий, строений, сооружений:  - от красной линии улицы (границ земельного участка, граничащего с улично-дорожной сетью) – 5 м;  - от красной линии проезда (границ земельного участка, граничащего с проездом) – 3 м;  - до границ земельного участка – 3 м.  2) Расчетный показатель отношения площади, занятой под зданиями и сооружениями, к площади территории – не более 0,7, в условиях реконструкции – не более 0,8.  3) Расчетный показатель максимально допустимого коэффициента использования территории – 1,8, в условиях реконструкции – 2.  4) Расчетный показатель обеспеченности объектов капитального строительства нормативными площадями, необходимыми для организации машино-мест (парко-мест), в отношении 1 кв. м расчетной площади здания:  - гостиницы – не менее 20% числа номеров для гостиниц;  - комплексы апартаментов, апарт-отели и гостиницы, включающие номерной фонд по типу апартаментов – не менее 0,35;  - иные объекты – в соответствии с СП 42.13330.2016 «СНиП 2.07.01-89* «Градостроительство. Планировка и застройка городских и сельских поселений» (Приложение Ж).  5) Расчетный показатель озеленения земельного участка, подлежащего застройке, по отношению к расчетной площади здания:  - гостиницы – не менее 20%, в условиях реконструкции – не менее 15%;  - комплексы апартаментов, апарт-отели и гостиницы, включающие номерной фонд по типу апартаментов – не менее 20%, в условиях</p>

№ п/п	Вид разрешенного использования земельного участка и объекта капитального строительства	Предельные (минимальные и (или) максимальные) размеры земельных участков	Предельные параметры разрешенного строительства, реконструкции объектов капитального строительства
			<p>реконструкции – не менее 15%;</p> <p>- иные объекты – согласно действующим сводам правил.</p> <p>6) Расчетный показатель обеспеченности детскими спортивными и игровыми площадками земельного участка, подлежащего застройке, по отношению к расчетной площади здания:</p> <p>- гостиницы – согласно действующим сводам правил;</p> <p>- комплексы апартаментов, апарт-отели и гостиницы, включающие номерной фонд по типу апартаментов – не менее 3%;</p> <p>- иные объекты – согласно действующим сводам правил.</p> <p>7) Расчетный показатель обеспеченности спортивными площадками (взрослые спортивные и игровые площадки) земельного участка, подлежащего застройке, по отношению к расчетной площади здания:</p> <p>- гостиницы – не менее 3%;</p> <p>- комплексы апартаментов, апарт-отели и гостиницы, включающие номерной фонд по типу апартаментов – не менее 3%;</p> <p>- иные объекты – не менее 3%.</p> <p>8) Иные предельные параметры не подлежат установлению и определяются в соответствии с СП 391.1325800.2017. «Свод правил. Храмы православные. Правила проектирования»</p>
4	Государственное управление	не подлежат установлению и определяются в соответствии с нормативами градостроительного проектирования, документацией по планировке территории, действующими техническими регламентами, нормами и правилами	<p>1) Минимальные отступы зданий, строений, сооружений:</p> <p>- от красной линии улицы (границ земельного участка, граничащего с улично-дорожной сетью) – 5 м;</p> <p>- от красной линии проезда (границ земельного участка, граничащего с проездом) – 3 м;</p> <p>- до границ земельного участка – 3 м.</p> <p>2) Расчетный показатель отношения площади, занятой под зданиями и сооружениями, к площади территории – не более 0,7, в условиях реконструкции – не более 0,8.</p> <p>3) Расчетный показатель максимально допустимого коэффициента использования территории – 1,8, в условиях реконструкции – 2.</p> <p>4) Расчетный показатель обеспеченности объектов капитального строительства нормативными площадями, необходимыми для организации машино-мест (парко-мест), в отношении 1 кв. м расчетной площади здания:</p> <p>- гостиницы – не менее 20% числа номеров для гостиниц;</p> <p>- комплексы апартаментов, апарт-отели и гостиницы, включающие номерной фонд по типу апартаментов – не менее 0,35;</p> <p>- иные объекты – в соответствии с СП 42.13330.2016 «СНиП 2.07.01-89*</p>

№ п/п	Вид разрешенного использования земельного участка и объекта капитального строительства	Предельные (минимальные и (или) максимальные) размеры земельных участков	Предельные параметры разрешенного строительства, реконструкции объектов капитального строительства																
			<p>«Градостроительство. Планировка и застройка городских и сельских поселений» (Приложение Ж).</p> <p>5) Расчетный показатель озеленения земельного участка, подлежащего застройке, по отношению к расчетной площади здания:</p> <ul style="list-style-type: none"><li>- гостиницы – не менее 20%, в условиях реконструкции – не менее 15%;</li><li>- комплексы апартаментов, апарт-отели и гостиницы, включающие номерной фонд по типу апартаментов – не менее 20%, в условиях реконструкции – не менее 15%;</li><li>- иные объекты – согласно действующим сводам правил.</li></ul> <p>6) Расчетный показатель обеспеченности детскими спортивными и игровыми площадками земельного участка, подлежащего застройке, по отношению к расчетной площади здания:</p> <ul style="list-style-type: none"><li>- гостиницы – согласно действующим сводам правил;</li><li>- комплексы апартаментов, апарт-отели и гостиницы, включающие номерной фонд по типу апартаментов – не менее 3%;</li><li>- иные объекты – согласно действующим сводам правил.</li></ul> <p>7) Расчетный показатель обеспеченности спортивными площадками (взрослые спортивные и игровые площадки) земельного участка, подлежащего застройке, по отношению к расчетной площади здания:</p> <ul style="list-style-type: none"><li>- гостиницы – не менее 3%;</li><li>- комплексы апартаментов, апарт-отели и гостиницы, включающие номерной фонд по типу апартаментов – не менее 3%;</li><li>- иные объекты – не менее 3%.</li></ul> <p>8) Иные предельные параметры не подлежат установлению и определяются в соответствии с СП 42.13330.2016. «Свод правил. Градостроительство. Планировка и застройка городских и сельских поселений. Актуализированная редакция СНиП 2.07.01-89*», СП 118.13330.2022 «Общественные здания и сооружения. СНиП 31-06-2009».</p>																
5	Служебные гаражи	<p>Минимальный размер – в зависимости от этажности на одно машино-место:</p> <table><tr><td>Одноэтажных</td><td>30</td></tr><tr><td>Двухэтажных</td><td>20</td></tr><tr><td>Трехэтажных</td><td>14</td></tr><tr><td>Четырехэтажных</td><td>12</td></tr><tr><td>Пятиэтажных</td><td>10</td></tr><tr><td>Наземных стоянок автомобилей</td><td>25</td></tr></table> <p>Максимальный размер – 1,0 га.</p>	Одноэтажных	30	Двухэтажных	20	Трехэтажных	14	Четырехэтажных	12	Пятиэтажных	10	Наземных стоянок автомобилей	25	<p>1) Минимальные отступы зданий, строений, сооружений:</p> <ul style="list-style-type: none"><li>- от красной линии улицы (границ земельного участка, граничащего с улично-дорожной сетью) – 5 м;</li><li>- от красной линии проезда (границ земельного участка, граничащего с проездом) – 3 м.</li></ul> <p>2) разрыв от сооружений для хранения легкового автотранспорта до объектов застройки следует принимать, не менее:</p> <table><tr><td>Объекты, до которых исчисляется разрыв</td><td>Расстояние, м</td></tr><tr><td></td><td>Открытые автостоянки и паркинги вместимостью, машино-мест</td></tr></table>	Объекты, до которых исчисляется разрыв	Расстояние, м		Открытые автостоянки и паркинги вместимостью, машино-мест
Одноэтажных	30																		
Двухэтажных	20																		
Трехэтажных	14																		
Четырехэтажных	12																		
Пятиэтажных	10																		
Наземных стоянок автомобилей	25																		
Объекты, до которых исчисляется разрыв	Расстояние, м																		
	Открытые автостоянки и паркинги вместимостью, машино-мест																		

№ п/п	Вид разрешенного использования земельного участка и объекта капитального строительства	Предельные (минимальные и (или) максимальные) размеры земельных участков	Предельные параметры разрешенного строительства, реконструкции объектов капитального строительства					
				10 и менее	11-50	51-100	101-300	свыше 300
			Фасады жилых домов и торцы с окнами	10	15	25	35	50
			Торцы жилых домов без окон	10	10	15	25	35
			Территории школ, детских учреждений, ПТУ, техникумов, площадок для отдыха, игр и спорта, детских	25	50	50	50	50
			Территории лечебных учреждений стационарного типа, открытые спортивные сооружения общего пользования, места отдыха населения (сады, скверы, парки)	25	50	по расчету	по расчету	по расчету
			3) Максимальный процент застройки в границах земельного участка – 80 %. 4) Иные предельные параметры не подлежат установлению и определяются в соответствии с СП 42.13330.2016. «Свод правил. Градостроительство. Планировка и застройка городских и сельских поселений. Актуализированная редакция СНиП 2.07.01-89*», региональными и местными нормативами градостроительного проектирования					
6	Стоянка транспортных средств	не подлежат установлению и определяются в соответствии с нормативами градостроительного проектирования, документацией по планировке территории, действующими техническими регламентами, нормами и правилами	1) Минимальные отступы зданий, строений, сооружений: - от красной линии улицы (границ земельного участка, граничащего с улично-дорожной сетью) – 5 м; - от красной линии проезда (границ земельного участка, граничащего с проездом) – 3 м. 2) разрыв от сооружений для хранения легкового автотранспорта до объектов застройки следует принимать, не менее:					
			Объекты, до которых исчисляется разрыв	Расстояние, м				
				Открытые автостоянки и паркинги вместимостью, машино-мест				

№ п/п	Вид разрешенного использования земельного участка и объекта капитального строительства	Предельные (минимальные и (или) максимальные) размеры земельных участков	Предельные параметры разрешенного строительства, реконструкции объектов капитального строительства					
				10 и менее	11-50	51-100	101-300	свыше 300
			Фасады жилых домов и торцы с окнами	10	15	25	35	50
			Торцы жилых домов без окон	10	10	15	25	35
			Территории школ, детских учреждений, ПТУ, техникумов, площадок для отдыха, игр и спорта, детских	25	50	50	50	50
			Территории лечебных учреждений стационарного типа, открытые спортивные сооружения общего пользования, места отдыха населения (сады, скверы, парки)	25	50	по расчету	по расчету	по расчету
			3) Максимальный процент застройки в границах земельного участка – 80 %. 4) Иные предельные параметры не подлежат установлению и определяются в соответствии с СП 42.13330.2016. «Свод правил. Градостроительство. Планировка и застройка городских и сельских поселений. Актуализированная редакция СНиП 2.07.01-89*», региональными и местными нормативами градостроительного проектирования					
7	Размещение автомобильных дорог	не подлежат установлению и определяются в соответствии с нормативами градостроительного проектирования, документацией по планировке территории, действующими техническими регламентами, нормами и правилами	предельные параметры разрешенного строительства, реконструкции объектов капитального строительства не подлежат установлению и определяются на основании требований земельного и градостроительного законодательства, нормативов градостроительного проектирования, требований технических регламентов, положений национальных стандартов и сводов правил.					

№ п/п	Вид разрешенного использования земельного участка и объекта капитального строительства	Предельные (минимальные и (или) максимальные) размеры земельных участков	Предельные параметры разрешенного строительства, реконструкции объектов капитального строительства
8	Стоянки транспорта общего пользования	не подлежат установлению и определяются в соответствии с нормативами градостроительного проектирования, документацией по планировке территории, действующими техническими регламентами, нормами и правилами	предельные параметры разрешенного строительства, реконструкции объектов капитального строительства не подлежат установлению и определяются на основании требований земельного и градостроительного законодательства, нормативов градостроительного проектирования, требований технических регламентов, положений национальных стандартов и сводов правил.
9	Историко-культурная деятельность	Не подлежат установлению	Не подлежат установлению
10	Ритуальная деятельность	Минимальный размер – 0,5 га. Максимальный размер – 40 га	<p>1) Минимальные отступы зданий, строений, сооружений:</p> <ul style="list-style-type: none"> <li>-расстояние от границ участков кладбищ традиционного захоронения, крематориев, кладбищ для погребения после кремации до красной линии магистральных улиц – 6 м;</li> <li>2) Расстояние от границ участков до стен жилых домов, до зданий общеобразовательных организаций, дошкольных образовательных и медицинских организаций**:</li> <li>- кладбища традиционного захоронения – 500, 300, 100 метров в зависимости от площади;</li> <li>- крематории – 500-1000 метров в зависимости от мощности;</li> <li>- кладбища для погребения после кремации – 100 м.</li> </ul> <p>** - После закрытия кладбища традиционного захоронения по истечении 25 лет после последнего захоронения расстояния до жилой застройки могут быть сокращены до 100 м. В сельских поселениях и сложившихся районах городов, подлежащих реконструкции, расстояние от кладбищ до стен жилых домов, зданий дошкольных образовательных, общеобразовательных и медицинских организаций допускается уменьшать по согласованию с органами санитарно-эпидемиологического надзора, но следует принимать не менее 100 м.</p> <p>3) Вновь создаваемые места погребения должны размещаться на расстоянии не менее 300 метров от границ селитебной территории;</p> <p>4) Иные предельные параметры разрешенного строительства, реконструкции объектов капитального строительства не подлежат установлению и определяются на основании требований земельного и градостроительного законодательства, нормативов градостроительного проектирования, требований технических регламентов, положений национальных стандартов и сводов правил.</p>
11	Улично-дорожная сеть	не подлежат установлению и определяются в соответствии с нормативами	Для линейных объектов предельные параметры не подлежат установлению и определяются документацией по планировке территории с

№ п/п	Вид разрешенного использования земельного участка и объекта капитального строительства	Предельные (минимальные и (или) максимальные) размеры земельных участков	Предельные параметры разрешенного строительства, реконструкции объектов капитального строительства
		градостроительного проектирования, документацией по планировке территории, действующими техническими регламентами, нормами и правилами	учетом СП 42.13330.2016. «Свод правил. Градостроительство. Планировка и застройка городских и сельских поселений. Актуализированная редакция СНиП 2.07.01-89*»
12	Благоустройство территории	Не подлежат установлению	Не подлежат установлению

213. Парковки, необходимые для обслуживания объектов, размещаются в границах отведенного земельного участка.

214. Строительство (реконструкция) объектов капитального строительства осуществляется с учетом обеспечения маломобильным группам населения условий для беспрепятственного доступа к объектам социального назначения.

215. Размещение объектов капитального строительства (магазинов, объектов общественного питания, бытового обслуживания, объектов гаражного назначения, обслуживания автотранспорта) возможно при условии соблюдения нормативных санитарных требований.

216. Ограничения использования земельных участков и объектов капитального строительства указаны в главе 2 раздела III настоящих правил.

### 1.3 Градостроительные регламенты. Производственные зоны (II)

#### 1.3.1 Зона размещения объектов производственного назначения (П1-1 – П1-2)

217. Зона размещения объектов производственного назначения выделена для обеспечения правовых условий формирования промышленных и производственно-коммунальных предприятий с различными нормативами воздействия на окружающую среду, деятельность которых связана с высокими уровнями шума, загрязнения, интенсивным движением большегрузного автомобильного и железнодорожного транспорта; допускается широкий спектр коммерческих услуг, сопровождающих производственную деятельность. Сочетание различных видов разрешенного использования объектов капитального строительства в единой зоне возможно только при условии соблюдения нормативных санитарных требований.

#### Перечень основных видов разрешенного использования земельных участков и объектов капитального строительства

Таблица 35

№ п/п	Вид разрешенного использования земельного участка и объекта капитального строительства		Описание вида разрешенного использования земельного участка и объекта капитального строительства
	Код	Наименование	
1	2.7.1	Хранение автотранспорта	Размещение отдельно стоящих и пристроенных гаражей, в том числе подземных, предназначенных для хранения автотранспорта, в том числе с разделением на машино-места, за исключением гаражей, размещение которых предусмотрено содержанием видов разрешенного использования с кодами 2.7.2, 4.9



№ п/п	Вид разрешенного использования земельного участка и объекта капитального строительства		Описание вида разрешенного использования земельного участка и объекта капитального строительства
	Код	Наименование	
2	3.1.1	Предоставление коммунальных услуг	Размещение зданий и сооружений, обеспечивающих поставку воды, тепла, электричества, газа, отвод канализационных стоков, очистку и уборку объектов недвижимости (котельных, водозаборов, очистных сооружений, насосных станций, водопроводов, линий электропередач, трансформаторных подстанций, газопроводов, линий связи, телефонных станций, канализаций, стоянок, гаражей и мастерских для обслуживания уборочной и аварийной техники, сооружений, необходимых для сбора и плавки снега)
3	3.9.1	Обеспечение деятельности в области гидрометеорологии и смежных с ней областях	Размещение объектов капитального строительства, предназначенных для наблюдений за физическими и химическими процессами, происходящими в окружающей среде, определения ее гидрометеорологических, агрометеорологических и гелиогеофизических характеристик, уровня загрязнения атмосферного воздуха, почв, водных объектов, в том числе по гидробиологическим показателям, и околоземного - космического пространства, зданий и сооружений, используемых в области гидрометеорологии и смежных с ней областях (доплеровские метеорологические радиолокаторы, гидрологические посты и другие)
4	3.9.2	Проведение научных исследований	Размещение зданий и сооружений, предназначенных для проведения научных изысканий, исследований и разработок (научно-исследовательские и проектные институты, научные центры, инновационные центры, государственные академии наук, опытно-конструкторские центры, в том числе отраслевые)
5	3.9.3	Проведение научных испытаний	Размещение зданий и сооружений для проведения изысканий, испытаний опытных промышленных образцов, для размещения организаций, осуществляющих научные изыскания, исследования и разработки, научные и селекционные работы, ведение сельского и лесного хозяйства для получения ценных с научной точки зрения образцов растительного и животного мира
6	3.10.1	Амбулаторное ветеринарное обслуживание	Размещение объектов капитального строительства, предназначенных для оказания ветеринарных услуг без содержания животных
7	3.10.2	Приюты для животных	Размещение объектов капитального строительства, предназначенных для оказания ветеринарных услуг в стационаре; размещение объектов капитального строительства, предназначенных для содержания, разведения животных, не являющихся сельскохозяйственными, под надзором человека, оказания услуг по содержанию и лечению бездомных животных; размещение объектов капитального строительства, предназначенных для организации гостиниц для животных
8	4.9	Служебные гаражи	Размещение постоянных или временных гаражей, стоянок для хранения служебного автотранспорта, используемого в целях осуществления видов деятельности, предусмотренных видами разрешенного использования с кодами 3.0, 4.0 Классификатора, а также для стоянки и хранения транспортных средств общего пользования, в том

№ п/п	Вид разрешенного использования земельного участка и объекта капитального строительства		Описание вида разрешенного использования земельного участка и объекта капитального строительства
	Код	Наименование	
			числе в депо
9	4.9.1.1	Заправка транспортных средств	Размещение автозаправочных станций; размещение магазинов сопутствующей торговли, зданий для организации общественного питания в качестве объектов дорожного сервиса
10	4.9.1.2	Обеспечение дорожного отдыха	Размещение зданий для предоставления гостиничных услуг в качестве дорожного сервиса (мотелей), а также размещение магазинов сопутствующей торговли, зданий для организации общественного питания в качестве объектов дорожного сервиса
11	4.9.1.3	Автомобильные мойки	Размещение автомобильных моек, а также размещение магазинов сопутствующей торговли
12	4.9.1.4	Ремонт автомобилей	Размещение мастерских, предназначенных для ремонта и обслуживания автомобилей, и прочих объектов дорожного сервиса, а также размещение магазинов сопутствующей торговли
13	6.0	Производственная деятельность	Размещение объектов капитального строительства в целях добычи полезных ископаемых, их переработки, изготовления вещей промышленным способом.
14	6.1	Недропользование	Осуществление геологических изысканий; добыча полезных ископаемых открытым (карьеры, отвалы) и закрытым (шахты, скважины) способами; размещение объектов капитального строительства, в том числе подземных, в целях добычи полезных ископаемых; размещение объектов капитального строительства, необходимых для подготовки сырья к транспортировке и (или) промышленной переработке; размещение объектов капитального строительства, предназначенных для проживания в них сотрудников, осуществляющих обслуживание зданий и сооружений, необходимых для целей недропользования, если добыча полезных ископаемых происходит на межселенной территории
15	6.2	Тяжелая промышленность	Размещение объектов капитального строительства горно-обогатительной и горно-перерабатывающей, металлургической, машиностроительной промышленности, а также изготовления и ремонта продукции судостроения, авиастроения, вагоностроения, машиностроения, станкостроения, а также другие подобные промышленные предприятия, для эксплуатации которых предусматривается установление охранных или санитарно-защитных зон, за исключением случаев, когда объект промышленности отнесен к иному виду разрешенного использования
16	6.2.1	Автомобилестроительная промышленность	Размещение объектов капитального строительства, предназначенных для производства транспортных средств и оборудования, производства автомобилей, производства автомобильных кузовов, производства прицепов, полуприцепов и контейнеров, предназначенных для перевозки одним или несколькими видами транспорта, производства частей и принадлежностей автомобилей и их двигателей
17	6.3	Легкая промышленность	Размещение объектов капитального строительства, предназначенных для производства продукции легкой промышленности (производство текстильных изделий, производство одежды, производство кожи и

№ п/п	Вид разрешенного использования земельного участка и объекта капитального строительства		Описание вида разрешенного использования земельного участка и объекта капитального строительства
	Код	Наименование	
			изделий из кожи и иной продукции легкой промышленности)
18	6.3.1	Фармацевтическая промышленность	Размещение объектов капитального строительства, предназначенных для фармацевтического производства, в том числе объектов, в отношении которых предусматривается установление охранных или санитарно-защитных зон
19	6.3.2	Фарфоро-фаянсовая промышленность	Размещение объектов капитального строительства, предназначенных для производства продукции фарфоро-фаянсовой промышленности
20	6.3.3	Электронная промышленность	Размещение объектов капитального строительства, предназначенных для производства продукции электронной промышленности
21	6.3.4	Ювелирная промышленность	Размещение объектов капитального строительства, предназначенных для производства продукции ювелирной промышленности
22	6.4	Пищевая промышленность	Размещение объектов пищевой промышленности, по переработке сельскохозяйственной продукции способом, приводящим к их переработке в иную продукцию (консервирование, копчение, хлебопечение), в том числе для производства напитков, алкогольных напитков и табачных изделий
23	6.5	Нефтехимическая промышленность	Размещение объектов капитального строительства, предназначенных для переработки углеводородного сырья, изготовления удобрений, полимеров, химической продукции бытового назначения и подобной продукции, а также другие подобные промышленные предприятия
24	6.6	Строительная промышленность	Размещение объектов капитального строительства, предназначенных для производства: строительных материалов (кирпичей, пиломатериалов, цемента, крепежных материалов), бытового и строительного газового и сантехнического оборудования, лифтов и подъемников, столярной продукции, сборных домов или их частей и тому подобной продукции
25	6.7	Энергетика	Размещение объектов гидроэнергетики, тепловых станций и других электростанций, размещение обслуживающих и вспомогательных для электростанций сооружений (золоотвалов, гидротехнических сооружений); размещение объектов электросетевого хозяйства, за исключением объектов энергетики, размещение которых предусмотрено содержанием вида разрешенного использования с кодом 3.1 Классификатора
26	6.8	Связь	Размещение объектов связи, радиовещания, телевидения, включая воздушные радиорелейные, надземные и подземные кабельные линии связи, линии радиофикации, антенные поля, усилительные пункты на кабельных линиях связи, инфраструктуру спутниковой связи и телерадиовещания, за исключением объектов связи, размещение которых предусмотрено содержанием видов разрешенного использования с кодами 3.1.1, 3.2.3 Классификатора
27	6.9	Склады	Размещение сооружений, имеющих назначение по временному хранению, распределению и перевалке грузов (за исключением хранения стратегических запасов), не являющихся частями производственных

№ п/п	Вид разрешенного использования земельного участка и объекта капитального строительства		Описание вида разрешенного использования земельного участка и объекта капитального строительства
	Код	Наименование	
			комплексов, на которых был создан груз: промышленные базы, склады, погрузочные терминалы и доки, нефтехранилища и нефтеналивные станции, газовые хранилища и обслуживающие их газоконденсатные и газоперекачивающие станции, элеваторы и продовольственные склады, за исключением железнодорожных перевалочных складов
28	6.9.1	Складские площадки	Временное хранение, распределение и перевалка грузов (за исключением хранения стратегических запасов) на открытом воздухе
29	6.11	Целлюлозно-бумажная промышленность	Размещение объектов капитального строительства, предназначенных для целлюлозно-бумажного производства, производства целлюлозы, древесной массы, бумаги, картона и изделий из них, издательской и полиграфической деятельности, тиражирования записанных носителей информации
30	6.12	Научно-производственная деятельность	Размещение технологических, промышленных, агропромышленных парков, бизнес-инкубаторов
31	7.1.1	Железнодорожные пути	Размещение железнодорожных путей
32	7.2.1	Размещение автомобильных дорог	Размещение автомобильных дорог за пределами населенных пунктов и технически связанных с ними сооружений, придорожных стоянок (парковок) транспортных средств в границах городских улиц и дорог, за исключением предусмотренных видами разрешенного использования с кодами 2.7.1, 4.9, 7.2.3, а также некапитальных сооружений, предназначенных для охраны транспортных средств; размещение объектов, предназначенных для размещения постов органов внутренних дел, ответственных за безопасность дорожного движения
33	7.2.2	Обслуживание перевозок пассажиров	Размещение зданий и сооружений, предназначенных для обслуживания пассажиров, за исключением объектов капитального строительства, размещение которых предусмотрено содержанием вида разрешенного использования с кодом 7.6
34	7.2.3	Стоянки транспорта общего пользования	Размещение стоянок транспортных средств, осуществляющих перевозки людей по установленному маршруту
35	8.3	Обеспечение внутреннего правопорядка	Размещение объектов капитального строительства, необходимых для подготовки и поддержания в готовности органов внутренних дел, Росгвардии и спасательных служб, в которых существует военизированная служба; размещение объектов гражданской обороны, за исключением объектов гражданской обороны, являющихся частями производственных зданий
36	11.2	Специальное пользование водными объектами	Использование земельных участков, примыкающих к водным объектам способами, необходимыми для специального водопользования (забор водных ресурсов из поверхностных водных объектов, сброс сточных вод и (или) дренажных вод, проведение дноуглубительных, взрывных, буровых и других работ, связанных с изменением дна и берегов водных объектов)
37	11.3	Гидротехнические сооружения	Размещение гидротехнических сооружений, необходимых для эксплуатации водохранилищ (плотин, водосбросов, водозаборных, водовыпускных

№ п/п	Вид разрешенного использования земельного участка и объекта капитального строительства		Описание вида разрешенного использования земельного участка и объекта капитального строительства
	Код	Наименование	
			и других гидротехнических сооружений, судопропускных сооружений, рыбозащитных и рыбопропускных сооружений, берегозащитных сооружений)
38	12.0.1	Улично-дорожная сеть	Размещение объектов улично-дорожной сети: автомобильных дорог, трамвайных путей и пешеходных тротуаров в границах населенных пунктов, пешеходных переходов, бульваров, площадей, проездов, велодорожек и объектов велотранспортной и инженерной инфраструктуры; размещение придорожных стоянок (парковок) транспортных средств в границах городских улиц и дорог, за исключением предусмотренных видами разрешенного использования с кодами 2.7.1, 4.9, 7.2.3 Классификатора, а также некапитальных сооружений, предназначенных для охраны транспортных средств
39	12.2	Специальная деятельность	Размещение, хранение, захоронение, утилизация, накопление, обработка, обезвреживание отходов производства и потребления, медицинских отходов, биологических отходов, радиоактивных отходов, веществ, разрушающих озоновый слой, а также размещение объектов размещения отходов, захоронения, хранения, обезвреживания таких отходов (скотомогильников, мусоросжигательных и мусороперерабатывающих заводов, полигонов по захоронению и сортировке бытового мусора и отходов, мест сбора вещей для их вторичной переработки)

**Перечень вспомогательных видов разрешенного использования земельных участков и объектов капитального строительства**

Таблица 36

№ п/п	Вид разрешенного использования земельного участка и объекта капитального строительства		Описание вида разрешенного использования земельного участка и объекта капитального строительства
	Код	Наименование	
1	3.2.4	Общежития	Размещение зданий, предназначенных для размещения общежитий, предназначенных для проживания граждан на время их работы, службы или обучения, за исключением зданий, размещение которых предусмотрено содержанием вида разрешенного использования с кодом 4.7
2	4.1	Деловое управление	Размещение объектов капитального строительства с целью: размещения объектов управленческой деятельности, не связанной с государственным или муниципальным управлением и оказанием услуг, а также с целью обеспечения совершения сделок, не требующих передачи товара в момент их совершения между организациями, в том числе биржевая деятельность (за исключением банковской и страховой деятельности)
3	4.9.2	Стоянка транспортных средств	Размещение стоянок (парковок) легковых автомобилей и других мототранспортных средств, в том числе мотоциклов, мотороллеров, мотоколясок, мопедов, скутеров, за исключением встроенных, пристроенных и встроенно-пристроенных стоянок

**Перечень условно разрешенных видов разрешенного использования объектов капитального строительства и земельных участков**

Таблица 37

№ п/п	Вид разрешенного использования земельного участка и объекта капитального строительства		Описание вида разрешенного использования земельного участка и объекта капитального строительства
	Код	Наименование	
1	4.4	Магазины	Размещение объектов капитального строительства, предназначенных для продажи товаров, торговая площадь которых составляет до 5000 кв. м
2	4.6	Общественное питание	Размещение объектов капитального строительства в целях устройства мест общественного питания (рестораны, кафе, столовые, закусочные, бары)
3	7.3	Водный транспорт	Размещение искусственно созданных для судоходства внутренних водных путей, размещение объектов капитального строительства внутренних водных путей, размещение объектов капитального строительства морских портов, размещение объектов капитального строительства, в том числе морских и речных портов, причалов, пристаней, гидротехнических сооружений, навигационного оборудования и других объектов, необходимых для обеспечения судоходства и водных перевозок, заправки водного транспорта
4	7.5	Трубопроводный транспорт	Размещение нефтепроводов, водопроводов, газопроводов и иных трубопроводов, а также иных зданий и сооружений, необходимых для эксплуатации названных трубопроводов
5	5.4	Причалы для маломерных судов	Размещение сооружений, предназначенных для причаливания, хранения и обслуживания яхт, катеров, лодок и других маломерных судов

**Предельные (минимальные и (или) максимальные) размеры земельных участков и предельные параметры разрешенного строительства, реконструкции объектов капитального строительства**

Таблица 38

Таблица 38									
№ п/п	Вид разрешенного использования земельного участка и объекта капитального строительства	Предельные (минимальные и (или) максимальные) размеры земельных участков		Предельные параметры разрешенного строительства, реконструкции объектов капитального строительства					
1	Хранение автотранспорта	Минимальный размер – в зависимости от этажности на одно машино-место:		1) Минимальные отступы зданий, строений, сооружений: - от красной линии улицы (границ земельного участка, граничащего с улично-дорожной сетью) – 5 м; - от красной линии проезда (границ земельного участка, граничащего с проездом) – 3 м. 2) разрыв от сооружений для хранения легкового автотранспорта до объектов застройки следует принимать, не менее:					
2	Служебные гаражи								
3	Стоянка транспортных средств	Одноэтажных	30	Объекты, до которых исчисляется разрыв					
		Двухэтажных	20						
		Трехэтажных	14						
		Четырехэтажных	12						
		Пятиэтажных	10						
		Наземных стоянок автомобилей	25						
		Максимальный размер – не подлежит установлению.		Расстояние, м					
				Открытые автостоянки и паркинги вместимостью, машино-мест					
				10 и менее	11-50	51-100	101-300	свыше 300	
				Фасады	10	15	25	35	50

№ п/п	Вид разрешенного использования земельного участка и объекта капитального строительства	Предельные (минимальные и (или) максимальные) размеры земельных участков	Предельные параметры разрешенного строительства, реконструкции объектов капитального строительства					
			жилых домов и торцы с окнами					
			Торцы жилых домов без окон	10	10	15	25	35
			Территории школ, детских учреждений, ПТУ, техникумов, площадок для отдыха, игр и спорта, детских	25	50	50	50	50
			Территории лечебных учреждений стационарного типа, открытые спортивные сооружения общего пользования, места отдыха населения (сады, скверы, парки)	25	50	по расчету	по расчету	по расчету
			3) Максимальный процент застройки в границах земельного участка – 80 %. 4) Иные предельные параметры не подлежат установлению и определяются в соответствии с СП 42.13330.2016. «Свод правил. Градостроительство. Планировка и застройка городских и сельских поселений. Актуализированная редакция СНиП 2.07.01- 89*», региональными и местными нормативами градостроительного проектирования					
4	Предоставление коммунальных услуг	не подлежат установлению и определяются в соответствии с нормативами градостроительного проектирования, документацией по планировке территории, действующими техническими регламентами, нормами и правилами.	1) Минимальные отступы зданий, строений, сооружений: - от красной линии улицы (границ земельного участка, граничащего с улично-дорожной сетью) – 5 м; - от красной линии проезда (границ земельного участка, граничащего с проездом) – 3 м; - до границ земельного участка – 3 м. 2) Максимальный процент застройки в границах земельного участка – 80%. 3) Иные предельные параметры не подлежат установлению. Для линейных объектов предельные параметры не подлежат установлению и определяются документацией по планировке территории с учетом СП 42.13330.2016. «Свод правил. Градостроительство. Планировка и застройка					

№ п/п	Вид разрешенного использования земельного участка и объекта капитального строительства	Предельные (минимальные и (или) максимальные) размеры земельных участков	Предельные параметры разрешенного строительства, реконструкции объектов капитального строительства
			городских и сельских поселений. Актуализированная редакция СНиП 2.07.01-89*»
5	Общежития	не подлежат установлению и определяются в соответствии с нормативами градостроительного проектирования, документацией по планировке территории, действующими техническими регламентами, нормами и правилами.	<p>1) Минимальные отступы зданий, строений, сооружений:</p> <ul style="list-style-type: none"> <li>- от красной линии улицы (границ земельного участка, граничащего с улично-дорожной сетью) – 5 м;</li> <li>- от красной линии проезда (границ земельного участка, граничащего с проездом) – 3 м;</li> <li>- до границ земельного участка – 3 м.</li> </ul> <p>2) Расчетный показатель отношения площади, занятой под зданиями и сооружениями, к площади территории – не более 0,8, в условиях реконструкции – не более 1.</p> <p>3) Расчетный показатель максимально допустимого коэффициента использования территории – 2, в условиях реконструкции – 2,4.</p> <p>4) Расчетный показатель обеспеченности объектов капитального строительства нормативными площадями, необходимыми для организации машино-мест (парко-мест), в отношении 1 кв. м расчетной площади здания – не менее 0,35 (за исключением гостиниц, комплексов апартаментов, апарт-отелей, гостиниц включающих номерной фонд по типу апартаментов, а также жилой застройки).</p> <p>5) Расчетный показатель озеленения земельного участка, подлежащего застройке, по отношению к расчетной площади здания – не менее 20%, в условиях реконструкции – не менее 15%.</p> <p>6) Расчетный показатель обеспеченности детскими спортивными и игровыми площадками земельного участка, подлежащего застройке, по отношению к расчетной площади здания – не менее 3%.</p> <p>7) Расчетный показатель обеспеченности спортивными площадками (взрослые спортивные и игровые площадки) земельного участка, подлежащего застройке, по отношению к расчетной площади здания – не менее 3%.</p> <p>8) Иные предельные параметры не подлежат установлению и определяются в соответствии с СП 379.1325800.2020. «Свод правил. Общежития. Правила проектирования»</p>
6	Обеспечение деятельности в области гидрометеорологии и смежных с ней областях	не подлежат установлению и определяются в соответствии с нормативами градостроительного проектирования, документацией по планировке территории, действующими техническими регламентами, нормами и правилами	<p>1) Минимальные отступы зданий, строений, сооружений:</p> <ul style="list-style-type: none"> <li>- от красной линии улицы (границ земельного участка, граничащего с улично-дорожной сетью) – 5 м;</li> <li>- от красной линии проезда (границ земельного участка, граничащего с проездом) – 3 м;</li> <li>- до границ земельного участка – 3 м.</li> </ul> <p>2) Расчетный показатель отношения площади, занятой под зданиями и</p>
7	Проведение научных исследований		
8	Проведение научных испытаний		



№ п/п	Вид разрешенного использования земельного участка и объекта капитального строительства	Предельные (минимальные и (или) максимальные) размеры земельных участков	Предельные параметры разрешенного строительства, реконструкции объектов капитального строительства
			<p>сооружениями, к площади территории – не более 0,7, в условиях реконструкции – не более 0,8;</p> <p>3) Расчетный показатель максимально допустимого коэффициента использования территории – 1,8, в условиях реконструкции – 2;</p> <p>4) Расчетный показатель обеспеченности объектов капитального строительства нормативными площадями, необходимыми для организации машино-мест (парко-мест), в отношении 1 кв. м расчетной площади здания:</p> <ul style="list-style-type: none"> <li>- гостиницы – не менее 20% числа номеров для гостиниц;</li> <li>- комплексы апартаментов, апарт-отели и гостиницы, включающие номерной фонд по типу апартаментов – не менее 0,35;</li> <li>- иные объекты – в соответствии с СП 42.13330.2016 «СНиП 2.07.01-89* «Градостроительство. Планировка и застройка городских и сельских поселений» (Приложение Ж).</li> </ul> <p>5) Расчетный показатель озеленения земельного участка, подлежащего застройке, по отношению к расчетной площади здания:</p> <ul style="list-style-type: none"> <li>- гостиницы – не менее 20%, в условиях реконструкции – не менее 15%;</li> <li>- комплексы апартаментов, апарт-отели и гостиницы, включающие номерной фонд по типу апартаментов – не менее 20%, в условиях реконструкции – не менее 15%;</li> <li>- иные объекты – согласно действующим сводам правил.</li> </ul> <p>6) Расчетный показатель обеспеченности детскими спортивными и игровыми площадками земельного участка, подлежащего застройке, по отношению к расчетной площади здания:</p> <ul style="list-style-type: none"> <li>- гостиницы – согласно действующим сводам правил;</li> <li>- комплексы апартаментов, апарт-отели и гостиницы, включающие номерной фонд по типу апартаментов – не менее 3%;</li> <li>- иные объекты – согласно действующим сводам правил.</li> </ul> <p>7) Расчетный показатель обеспеченности спортивными площадками (взрослые спортивные и игровые площадки) земельного участка, подлежащего застройке, по отношению к расчетной площади здания:</p> <ul style="list-style-type: none"> <li>- гостиницы – не менее 3%;</li> <li>- комплексы апартаментов, апарт-отели и гостиницы, включающие номерной фонд по типу апартаментов – не менее 3%;</li> <li>- иные объекты – не менее 3%.</li> </ul> <p>8) Иные предельные параметры не подлежат установлению и определяются в соответствии с СП 42.13330.2016. «Свод правил. Градостроительство. Планировка и застройка</p>

№ п/п	Вид разрешенного использования земельного участка и объекта капитального строительства	Предельные (минимальные и (или) максимальные) размеры земельных участков	Предельные параметры разрешенного строительства, реконструкции объектов капитального строительства
			городских и сельских поселений. Актуализированная редакция СНиП 2.07.01-89*, СП 118.13330.2022 «Общественные здания и сооружения. СНиП 31-06-2009».
9	Амбулаторное ветеринарное обслуживание	не подлежат установлению и определяются в соответствии с нормативами градостроительного проектирования,	1) Минимальные отступы зданий, строений, сооружений: - от красной линии улицы (границ земельного участка, граничащего с улично-дорожной сетью) – 5 м; - от красной линии проезда (границ земельного участка, граничащего с проездом) – 3 м; - до границ земельного участка – 3 м.
10	Приюты для животных	документацией по планировке территории, действующими техническими регламентами, нормами и правилами	2) Расчетный показатель отношения площади, занятой под зданиями и сооружениями, к площади территории – не более 0,7, в условиях реконструкции – не более 0,8. 3) Расчетный показатель максимально допустимого коэффициента использования территории – 1,8, в условиях реконструкции – 2. 4) Расчетный показатель обеспеченности объектов капитального строительства нормативными площадями, необходимыми для организации машино-мест (парко-мест), в отношении 1 кв. м расчетной площади здания: - гостиницы – не менее 20% числа номеров для гостиниц; - комплексы апартаментов, апарт-отели и гостиницы, включающие номерной фонд по типу апартаментов – не менее 0,35; - иные объекты – в соответствии с СП 42.13330.2016 «СНиП 2.07.01-89* «Градостроительство. Планировка и застройка городских и сельских поселений» (Приложение Ж). 5) Расчетный показатель озеленения земельного участка, подлежащего застройке, по отношению к расчетной площади здания: - гостиницы – не менее 20%, в условиях реконструкции – не менее 15%; - комплексы апартаментов, апарт-отели и гостиницы, включающие номерной фонд по типу апартаментов – не менее 20%, в условиях реконструкции – не менее 15%; - иные объекты – согласно действующим сводам правил. 6) Расчетный показатель обеспеченности детскими спортивными и игровыми площадками земельного участка, подлежащего застройке, по отношению к расчетной площади здания: - гостиницы – согласно действующим сводам правил; - комплексы апартаментов, апарт-отели и гостиницы, включающие номерной фонд по типу апартаментов – не менее 3%; - иные объекты – согласно действующим сводам правил.

№ п/п	Вид разрешенного использования земельного участка и объекта капитального строительства	Предельные (минимальные и (или) максимальные) размеры земельных участков	Предельные параметры разрешенного строительства, реконструкции объектов капитального строительства
			<p>7) Расчетный показатель обеспеченности спортивными площадками (взрослые спортивные и игровые площадки) земельного участка, подлежащего застройке, по отношению к расчетной площади здания:</p> <ul style="list-style-type: none"> <li>- гостиницы – не менее 3%;</li> <li>- комплексы апартаментов, апарт-отели и гостиницы, включающие номерной фонд по типу апартаментов – не менее 3%;</li> <li>- иные объекты – не менее 3%.</li> </ul> <p>8) Иные предельные параметры не подлежат установлению и определяются в соответствии с СП 42.13330.2016. «Свод правил. Градостроительство. Планировка и застройка городских и сельских поселений. Актуализированная редакция СНиП 2.07.01-89*», СП 118.13330.2022 «Общественные здания и сооружения. СНиП 31-06-2009», СП 492.1325800.2020 «Свод правил. Приюты для животных. Правила проектирования».</p>
11	Деловое управление	не подлежат установлению и определяются в соответствии с нормативами градостроительного проектирования, документацией по планировке территории, действующими техническими регламентами, нормами и правилами	<p>1) Минимальные отступы зданий, строений, сооружений:</p> <ul style="list-style-type: none"> <li>- от красной линии улицы (границ земельного участка, граничащего с улично-дорожной сетью) – 5 м;</li> <li>- от красной линии проезда (границ земельного участка, граничащего с проездом) – 3 м;</li> <li>- до границ земельного участка – 3 м.</li> </ul> <p>2) Расчетный показатель отношения площади, занятой под зданиями и сооружениями, к площади территории – не более 0,8, в условиях реконструкции – не более 1.</p> <p>3) Расчетный показатель максимально допустимого коэффициента использования территории – 2, в условиях реконструкции – 2,4.</p> <p>4) Расчетный показатель обеспеченности объектов капитального строительства нормативными площадями, необходимыми для организации машино-мест (парко-мест), в отношении 1 кв. м расчетной площади здания – не менее 0,35 (за исключением гостиниц, комплексов апартаментов, апарт-отелей, гостиниц включающих номерной фонд по типу апартаментов, а также жилой застройки).</p> <p>5) Расчетный показатель озеленения земельного участка, подлежащего застройке, по отношению к расчетной площади здания – не менее 20%, в условиях реконструкции – не менее 15%.</p> <p>6) Расчетный показатель обеспеченности детскими спортивными и игровыми площадками земельного участка, подлежащего застройке, по отношению к расчетной площади здания – не менее 3%.</p> <p>7) Расчетный показатель обеспеченности спортивными площадками (взрослые</p>

№ п/п	Вид разрешенного использования земельного участка и объекта капитального строительства	Предельные (минимальные и (или) максимальные) размеры земельных участков	Предельные параметры разрешенного строительства, реконструкции объектов капитального строительства
			<p>спортивные и игровые площадки) земельного участка, подлежащего застройке, по отношению к расчетной площади здания – не менее 3%.</p> <p>8) Иные предельные параметры не подлежат установлению и определяются в соответствии с СП 42.13330.2016. «Свод правил. Градостроительство. Планировка и застройка городских и сельских поселений. Актуализированная редакция СНиП 2.07.01-89*», СП 118.13330.2022 «Общественные здания и сооружения. СНиП 31-06-2009».</p>
12	Магазины	Минимальный размер – не подлежит установлению Максимальный размер – 5000 кв. м.	1) Минимальные отступы зданий, строений, сооружений:
13	Общественное питание		<p>- от красной линии улицы (границ земельного участка, граничащего с улично-дорожной сетью) – 5 м;</p> <p>- от красной линии проезда (границ земельного участка, граничащего с проездом) – 3 м;</p> <p>- до границ земельного участка – 3 м.</p> <p>2) Расчетный показатель отношения площади, занятой под зданиями и сооружениями, к площади территории – не более 0,8, в условиях реконструкции – не более 1.</p> <p>3) Расчетный показатель максимально допустимого коэффициента использования территории – 2, в условиях реконструкции – 2,4.</p> <p>4) Расчетный показатель обеспеченности объектов капитального строительства нормативными площадями, необходимыми для организации машино-мест (парко-мест), в отношении 1 кв. м расчетной площади здания – не менее 0,35 (за исключением гостиниц, комплексов апартаментов, апарт-отелей, гостиниц включающих номерной фонд по типу апартаментов, а также жилой застройки).</p> <p>5) Расчетный показатель озеленения земельного участка, подлежащего застройке, по отношению к расчетной площади здания – не менее 20%, в условиях реконструкции – не менее 15%.</p> <p>6) Расчетный показатель обеспеченности детскими спортивными и игровыми площадками земельного участка, подлежащего застройке, по отношению к расчетной площади здания – не менее 3%.</p> <p>7) Расчетный показатель обеспеченности спортивными площадками (взрослые спортивные и игровые площадки) земельного участка, подлежащего застройке, по отношению к расчетной площади здания – не менее 3%.</p> <p>8) Иные предельные параметры не подлежат установлению и определяются в соответствии с СП 42.13330.2016. «Свод правил. Градостроительство. Планировка и застройка городских и сельских поселений. Актуализированная редакция СНиП 2.07.01-</p>

№ п/п	Вид разрешенного использования земельного участка и объекта капитального строительства	Предельные (минимальные и (или) максимальные) размеры земельных участков	Предельные параметры разрешенного строительства, реконструкции объектов капитального строительства
			89*», СП 118.13330.2022 «Общественные здания и сооружения. СНиП 31-06-2009»
14	Заправка транспортных средств	не подлежат установлению и определяются в соответствии с нормативами градостроительного проектирования, документацией по планировке территории, действующими техническими регламентами, нормами и правилами	1) Минимальные отступы зданий, строений, сооружений: - от красной линии улицы (границ земельного участка, граничащего с улично-дорожной сетью) – 5 м; - от красной линии проезда (границ земельного участка, граничащего с проездом) – 3 м. 2) Максимальный процент застройки в границах земельного участка – 80 %. 3) Иные предельные параметры не подлежат установлению и определяются в соответствии с СП 42.13330.2016. «Свод правил. Градостроительство. Планировка и застройка городских и сельских поселений. Актуализированная редакция СНиП 2.07.01-89*», региональными и местными нормативами градостроительного проектирования
15	Обеспечение дорожного отдыха		
16	Автомобильные мойки		
17	Ремонт автомобилей		
18	Производственная деятельность	не подлежат установлению и определяются в соответствии с нормативами градостроительного проектирования, документацией по планировке территории, действующими техническими регламентами, нормами и правилами	1) Минимальные отступы зданий, строений, сооружений: - от красной линии улицы (границ земельного участка, граничащего с улично-дорожной сетью) – 5 м; - от красной линии проезда (границ земельного участка, граничащего с проездом) – 3 м. 2) Максимальный процент застройки в границах земельного участка – 80 %. 3) Иные предельные параметры не подлежат установлению и определяются в соответствии с СП 42.13330.2016. «Свод правил. Градостроительство. Планировка и застройка городских и сельских поселений. Актуализированная редакция СНиП 2.07.01-89*», СП 18.13330.2019. «Свод правил. Производственные объекты. Планировочная организация земельного участка (СНиП II-89-80* «Генеральные планы промышленных предприятий»)), СанПиН 2.2.1/2.1.1.1200-03 «Санитарно-защитные зоны и санитарная классификация предприятий, сооружений и иных объектов», региональными и местными нормативами градостроительного проектирования
19	Тяжелая промышленность		
20	Автомобилестроительная промышленность		
21	Легкая промышленность		
22	Фармацевтическая промышленность		
23	Фарфоро-фаянсовая промышленность		
24	Электронная промышленность		
25	Ювелирная промышленность		
26	Пищевая промышленность		
27	Нефтехимическая промышленность		
28	Строительная промышленность		
29	Энергетика		
30	Целлюлозно-бумажная промышленность		
31	Научно-производственная деятельность		
32	Недропользование	не подлежат установлению и	предельные параметры разрешенного

№ п/п	Вид разрешенного использования земельного участка и объекта капитального строительства	Предельные (минимальные и (или) максимальные) размеры земельных участков	Предельные параметры разрешенного строительства, реконструкции объектов капитального строительства
		определяются в соответствии с нормативами градостроительного проектирования, документацией по планировке территории, действующими техническими регламентами, нормами и правилами	строительства, реконструкции объектов капитального строительства не подлежат установлению и определяются на основании требований земельного и градостроительного законодательства, нормативов градостроительного проектирования, требований технических регламентов, положений национальных стандартов и сводов правил.
33	Склады	не подлежат установлению и определяются в соответствии с нормативами градостроительного проектирования, документацией по планировке территории, действующими техническими регламентами, нормами и правилами	<p>1) Минимальные отступы зданий, строений, сооружений:</p> <ul style="list-style-type: none"> <li>- от красной линии улицы (границ земельного участка, граничащего с улично-дорожной сетью) – 5 м;</li> <li>- от красной линии проезда (границ земельного участка, граничащего с проездом) – 3 м.</li> </ul> <p>2) Максимальный процент застройки в границах земельного участка – 60 %.</p> <p>3) Иные предельные параметры разрешенного строительства, реконструкции объектов капитального строительства не подлежат установлению и определяются на основании требований земельного и градостроительного законодательства, нормативов градостроительного проектирования, требований технических регламентов, положений национальных стандартов и сводов правил, в том числе:</p> <p>а) СП 42.13330.2016. «Свод правил. Градостроительство. Планировка и застройка городских и сельских поселений. Актуализированная редакция СНиП 2.07.01-89*»;</p> <p>б) СП 18.13330.2019. «Свод правил. Производственные объекты. Планировочная организация земельного участка (СНиП II-89-80* «Генеральные планы промышленных предприятий»)»;</p> <p>4) СанПиН 2.2.1/2.1.1.1200-03 «Санитарно-защитные зоны и санитарная классификация предприятий, сооружений и иных объектов».</p>
34	Складские площадки	не подлежат установлению и определяются в соответствии с нормативами градостроительного проектирования, документацией по планировке территории, действующими техническими регламентами, нормами и правилами	<p>1) Минимальные отступы зданий, строений, сооружений:</p> <ul style="list-style-type: none"> <li>- от красной линии улицы (границ земельного участка, граничащего с улично-дорожной сетью) – 5 м;</li> <li>- от красной линии проезда (границ земельного участка, граничащего с проездом) – 3 м.</li> </ul> <p>2) Иные предельные параметры разрешенного строительства, реконструкции объектов капитального строительства не подлежат установлению и определяются на основании требований земельного и градостроительного законодательства, нормативов градостроительного проектирования, требований технических регламентов, положений национальных</p>

№ п/п	Вид разрешенного использования земельного участка и объекта капитального строительства	Предельные (минимальные и (или) максимальные) размеры земельных участков	Предельные параметры разрешенного строительства, реконструкции объектов капитального строительства
			стандартов и сводов правил, в том числе: а) СП 42.13330.2016. «Свод правил. Градостроительство. Планировка и застройка городских и сельских поселений. Актуализированная редакция СНиП 2.07.01-89*»; б) СП 18.13330.2019. «Свод правил. Производственные объекты. Планировочная организация земельного участка (СНиП II-89-80* «Генеральные планы промышленных предприятий»)); в) СанПиН 2.2.1/2.1.1.1200-03 «Санитарно-защитные зоны и санитарная классификация предприятий, сооружений и иных объектов».
35	Связь	не подлежат установлению и определяются в соответствии с нормативами градостроительного проектирования, документацией по планировке территории, действующими техническими регламентами, нормами и правилами	предельные параметры разрешенного строительства, реконструкции объектов капитального строительства не подлежат установлению и определяются на основании требований земельного и градостроительного законодательства, нормативов градостроительного проектирования, требований технических регламентов, положений национальных стандартов и сводов правил, в том числе: в) СП 42.13330.2016. «Свод правил. Градостроительство. Планировка и застройка городских и сельских поселений. Актуализированная редакция СНиП 2.07.01-89*»; г) СП 18.13330.2019. «Свод правил. Производственные объекты. Планировочная организация земельного участка (СНиП II-89-80* «Генеральные планы промышленных предприятий»)); д) СанПиН 2.2.1/2.1.1.1200-03 «Санитарно-защитные зоны и санитарная классификация предприятий, сооружений и иных объектов».
36	Железнодорожные пути	не подлежат установлению и определяются в соответствии с нормативами градостроительного проектирования, документацией по планировке территории, действующими техническими регламентами, нормами и правилами	предельные параметры разрешенного строительства, реконструкции объектов капитального строительства не подлежат установлению и определяются на основании требований земельного и градостроительного законодательства, нормативов градостроительного проектирования, требований технических регламентов, положений национальных стандартов и сводов правил.
37	Размещение автомобильных дорог		
38	Водный транспорт		
39	Трубопроводный транспорт		
40	Причалы для маломерных судов		
41	Специальное пользование водными объектами		
42	Гидротехнические сооружения		
43	Специальная деятельность		
44	Обслуживание перевозок пассажиров	не подлежат установлению и определяются в соответствии с нормативами	1) Минимальные отступы зданий, строений, сооружений: - от красной линии улицы (границ земельного
45	Стоянки транспорта		

№ п/п	Вид разрешенного использования земельного участка и объекта капитального строительства	Предельные (минимальные и (или) максимальные) размеры земельных участков	Предельные параметры разрешенного строительства, реконструкции объектов капитального строительства
	общего пользования	градостроительного проектирования, документацией по планировке территории, действующими техническими регламентами, нормами и правилами	участка, граничащего с улично-дорожной сетью) – 5 м; - от красной линии проезда (границ земельного участка, граничащего с проездом) – 3 м. 2) Иные предельные параметры разрешенного строительства, реконструкции объектов капитального строительства не подлежат установлению и определяются на основании требований земельного и градостроительного законодательства, нормативов градостроительного проектирования, требований технических регламентов, положений национальных стандартов и сводов правил.
46	Обеспечение внутреннего правопорядка	не подлежат установлению и определяются в соответствии с нормативами градостроительного проектирования, документацией по планировке территории, действующими техническими регламентами, нормами и правилами	1) Минимальные отступы зданий, строений, сооружений: - от красной линии улицы (границ земельного участка, граничащего с улично-дорожной сетью) – 5 м; - от красной линии проезда (границ земельного участка, граничащего с проездом) – 3 м; - до границ земельного участка – 3 м. 2) пожарные депо необходимо располагать на участке с отступом от красной линии до фронта выезда пожарных автомобилей не менее чем на 10 м. 3) от иных границ земельных участков: - при условии расчетов инсоляции и освещенности в соответствии с требованиями, приведенными в разделе 14 СП 42.13330.2016 «Свод правил. Градостроительство. Планировка и застройка городских и сельских поселений. Актуализированная редакция СНиП 2.07.01-89*», нормами освещенности, приведенными в СП 52.13330 «Свод правил. Естественное и искусственное освещение. Актуализированная редакция СНиП 23-05-95*», а также в соответствии с противопожарными требованиями, приведенными в разделе 15 СП 42.13330.2016 «Свод правил. Градостроительство. Планировка и застройка городских и сельских поселений. Актуализированная редакция СНиП 2.07.01-89*» и не менее 3 м от границ земельных участков; - расстояние от границ участка пожарного депо до общественных и жилых зданий должно быть не менее 15 м, а до границ земельных участков школ, детских и лечебных учреждений - не менее 30 м. 4) Расчетный показатель отношения площади, занятой под зданиями и сооружениями, к площади территории – не более 0,7, в условиях реконструкции – не более 0,8. 5) Расчетный показатель максимально допустимого коэффициента использования



№ п/п	Вид разрешенного использования земельного участка и объекта капитального строительства	Предельные (минимальные и (или) максимальные) размеры земельных участков	Предельные параметры разрешенного строительства, реконструкции объектов капитального строительства
			<p>территории – 1,8, в условиях реконструкции – 2,6) Расчетный показатель обеспеченности объектов капитального строительства нормативными площадями, необходимыми для организации машино-мест (парко-мест), в отношении 1 кв. м расчетной площади здания:</p> <ul style="list-style-type: none"> <li>- гостиницы – не менее 20% числа номеров для гостиниц;</li> <li>- комплексы апартаментов, апарт-отели и гостиницы, включающие номерной фонд по типу апартаментов – не менее 0,35;</li> <li>- иные объекты – в соответствии с СП 42.13330.2016 «СНиП 2.07.01-89* «Градостроительство. Планировка и застройка городских и сельских поселений» (Приложение Ж).</li> </ul> <p>7) Расчетный показатель озеленения земельного участка, подлежащего застройке, по отношению к расчетной площади здания:</p> <ul style="list-style-type: none"> <li>- гостиницы – не менее 20%, в условиях реконструкции – не менее 15%;</li> <li>- комплексы апартаментов, апарт-отели и гостиницы, включающие номерной фонд по типу апартаментов – не менее 20%, в условиях реконструкции – не менее 15%;</li> <li>- иные объекты – согласно действующим сводам правил.</li> </ul> <p>8) Расчетный показатель обеспеченности детскими спортивными и игровыми площадками земельного участка, подлежащего застройке, по отношению к расчетной площади здания:</p> <ul style="list-style-type: none"> <li>- гостиницы – согласно действующим сводам правил;</li> <li>- комплексы апартаментов, апарт-отели и гостиницы, включающие номерной фонд по типу апартаментов – не менее 3%;</li> <li>- иные объекты – согласно действующим сводам правил.</li> </ul> <p>9) Расчетный показатель обеспеченности спортивными площадками (взрослые спортивные и игровые площадки) земельного участка, подлежащего застройке, по отношению к расчетной площади здания:</p> <ul style="list-style-type: none"> <li>- гостиницы – не менее 3%;</li> <li>- комплексы апартаментов, апарт-отели и гостиницы, включающие номерной фонд по типу апартаментов – не менее 3%;</li> <li>- иные объекты – не менее 3%.</li> </ul> <p>10) Иные предельные параметры разрешенного строительства, реконструкции объектов капитального строительства не подлежат установлению и определяются на основании требований земельного и градостроительного законодательства, нормативов градостроительного проектирования, требований технических регламентов, положений национальных</p>

№ п/п	Вид разрешенного использования земельного участка и объекта капитального строительства	Предельные (минимальные и (или) максимальные) размеры земельных участков	Предельные параметры разрешенного строительства, реконструкции объектов капитального строительства
			стандартов и сводов правил.
47	Улично-дорожная сеть	не подлежат установлению и определяются в соответствии с нормативами градостроительного проектирования, документацией по планировке территории, действующими техническими регламентами, нормами и правилами	Для линейных объектов предельные параметры не подлежат установлению и определяются документацией по планировке территории с учетом СП 42.13330.2016. «Свод правил. Градостроительство. Планировка и застройка городских и сельских поселений. Актуализированная редакция СНиП 2.07.01-89*»

218. Ограничения использования земельных участков и объектов капитального строительства указаны в главе 2 раздела III настоящих правил.

### 1.3.2 Зона размещения объектов коммунально-складского назначения (П2)

219. Зона размещения объектов коммунально-бытового назначения выделена для обеспечения правовых условий использования, строительства и реконструкции объектов капитального строительства коммунально-складского назначения.

### Перечень основных видов разрешенного использования земельных участков и объектов капитального строительства

Таблица 39

№ п/п	Вид разрешенного использования земельного участка и объекта капитального строительства		Описание вида разрешенного использования земельного участка и объекта капитального строительства
	Код	Наименование	
1	2.7.1	Хранение автотранспорта	Размещение отдельно стоящих и пристроенных гаражей, в том числе подземных, предназначенных для хранения автотранспорта, в том числе с разделением на машино-места, за исключением гаражей, размещение которых предусмотрено содержанием вида разрешенного использования с кодами 2.7.2, 4.9 Классификатора
2	2.7.2	Размещение гаражей для собственных нужд	Размещение для собственных нужд отдельно стоящих гаражей и (или) гаражей, блокированных общими стенами с другими гаражами в одном ряду, имеющих общие с ними крышу, фундамент и коммуникации
3	3.1.1	Предоставление коммунальных услуг	Размещение зданий и сооружений, обеспечивающих поставку воды, тепла, электричества, газа, отвод канализационных стоков, очистку и уборку объектов недвижимости (котельных, водозаборов, очистных сооружений, насосных станций, водопроводов, линий электропередач, трансформаторных подстанций, газопроводов, линий связи, телефонных станций, канализаций, стоянок, гаражей и мастерских для обслуживания уборочной и аварийной техники, сооружений, необходимых для сбора и плавки снега)
4	3.1.2	Административные здания организаций, обеспечивающих предоставление коммунальных услуг	Размещение зданий, предназначенных для приема физических и юридических лиц в связи с предоставлением им коммунальных услуг
5	3.3	Бытовое обслуживание	Размещение объектов капитального строительства,

№ п/п	Вид разрешенного использования земельного участка и объекта капитального строительства		Описание вида разрешенного использования земельного участка и объекта капитального строительства
	Код	Наименование	
			предназначенных для оказания населению или организациям бытовых услуг (мастерские мелкого ремонта, ателье, бани, парикмахерские, прачечные, химчистки, похоронные бюро)
6	3.10.1	Амбулаторное ветеринарное обслуживание	Размещение объектов капитального строительства, предназначенных для оказания ветеринарных услуг без содержания животных
7	3.10.2	Приюты для животных	Размещение объектов капитального строительства, предназначенных для оказания ветеринарных услуг в стационаре; размещение объектов капитального строительства, предназначенных для содержания, разведения животных, не являющихся сельскохозяйственными, под надзором человека, оказания услуг по содержанию и лечению бездомных животных; размещение объектов капитального строительства, предназначенных для организации гостиниц для животных
8	4.9	Служебные гаражи	Размещение постоянных или временных гаражей, стоянок для хранения служебного автотранспорта, используемого в целях осуществления видов деятельности, предусмотренных видами разрешенного использования с кодами 3.0, 4.0 Классификатора, а также для стоянки и хранения транспортных средств общего пользования, в том числе в депо
9	4.9.1.1	Заправка транспортных средств	Размещение автозаправочных станций; размещение магазинов сопутствующей торговли, зданий для организации общественного питания в качестве объектов дорожного сервиса
10	4.9.1.2	Обеспечение дорожного отдыха	Размещение зданий для предоставления гостиничных услуг в качестве дорожного сервиса (мотелей), а также размещение магазинов сопутствующей торговли, зданий для организации общественного питания в качестве объектов дорожного сервиса
11	4.9.1.3	Автомобильные мойки	Размещение автомобильных моек, а также размещение магазинов сопутствующей торговли
12	4.9.1.4	Ремонт автомобилей	Размещение мастерских, предназначенных для ремонта и обслуживания автомобилей, и прочих объектов дорожного сервиса, а также размещение магазинов сопутствующей торговли
13	6.4	Пищевая промышленность	Размещение объектов пищевой промышленности, по переработке сельскохозяйственной продукции способом, приводящим к их переработке в иную продукцию (консервирование, копчение, хлебопечение), в том числе для производства напитков, алкогольных напитков и табачных изделий
14	6.9	Склады	Размещение сооружений, имеющих назначение по временному хранению, распределению и перевалке грузов (за исключением хранения стратегических запасов), не являющихся частями производственных комплексов, на которых был создан груз: промышленные базы, склады, погрузочные терминалы и доки, нефтехранилища и нефтеналивные станции, газовые хранилища и обслуживающие их газоконденсатные и газоперекачивающие станции, элеваторы и продовольственные склады, за

№ п/п	Вид разрешенного использования земельного участка и объекта капитального строительства		Описание вида разрешенного использования земельного участка и объекта капитального строительства
	Код	Наименование	
			исключением железнодорожных перевалочных складов
15	6.9.1	Складские площадки	Временное хранение, распределение и перевалка грузов (за исключением хранения стратегических запасов) на открытом воздухе
16	7.1.1	Железнодорожные пути	Размещение железнодорожных путей
17	7.2.1	Размещение автомобильных дорог	Размещение автомобильных дорог за пределами населенных пунктов и технически связанных с ними сооружений, придорожных стоянок (парковок) транспортных средств в границах городских улиц и дорог, за исключением предусмотренных видами разрешенного использования с кодами 2.7.1, 4.9, 7.2.3 Классификатора, а также некапитальных сооружений, предназначенных для охраны транспортных средств; размещение объектов, предназначенных для размещения постов органов внутренних дел, ответственных за безопасность дорожного движения
18	7.2.2	Обслуживание перевозок пассажиров	Размещение зданий и сооружений, предназначенных для обслуживания пассажиров, за исключением объектов капитального строительства, размещение которых предусмотрено содержанием вида разрешенного использования с кодом 7.6 Классификатора
19	7.2.3	Стоянки транспорта общего пользования	Размещение стоянок транспортных средств, осуществляющих перевозки людей по установленному маршруту
20	8.3	Обеспечение внутреннего правопорядка	Размещение объектов капитального строительства, необходимых для подготовки и поддержания в готовности органов внутренних дел, Росгвардии и спасательных служб, в которых существует военизированная служба; размещение объектов гражданской обороны, за исключением объектов гражданской обороны, являющихся частями производственных зданий
21	12.0.1	Улично-дорожная сеть	Размещение объектов улично-дорожной сети: автомобильных дорог, трамвайных путей и пешеходных тротуаров в границах населенных пунктов, пешеходных переходов, бульваров, площадей, проездов, велодорожек и объектов велотранспортной и инженерной инфраструктуры; размещение придорожных стоянок (парковок) транспортных средств в границах городских улиц и дорог, за исключением предусмотренных видами разрешенного использования с кодами 2.7.1, 4.9, 7.2.3 Классификатора, а также некапитальных сооружений, предназначенных для охраны транспортных средств

**Перечень вспомогательных видов разрешенного использования земельных участков и объектов капитального строительства**

Таблица 40

№ п/п	Вид разрешенного использования земельного участка и объекта капитального строительства		Описание вида разрешенного использования земельного участка и объекта капитального строительства
	Код	Наименование	
1	4.1	Деловое управление	Размещение объектов капитального строительства с целью: размещения объектов управленческой

			деятельности, не связанной с государственным или муниципальным управлением и оказанием услуг, а также с целью обеспечения совершения сделок, не требующих передачи товара в момент их совершения между организациями, в том числе биржевая деятельность (за исключением банковской и страховой деятельности)
2	4.9.2	Стоянка транспортных средств	Размещение стоянок (парковок) легковых автомобилей и других мототранспортных средств, в том числе мотоциклов, мотороллеров, мотоколясок, мопедов, скутеров, за исключением встроенных, пристроенных и встроенно-пристроенных стоянок
3	11.3	Гидротехнические сооружения	Размещение гидротехнических сооружений, необходимых для эксплуатации водохранилищ (плотин, водосбросов, водозаборных, водовыпускных и других гидротехнических сооружений, судопропускных сооружений, рыбозащитных и рыбопропускных сооружений, берегозащитных сооружений)
4	12.0.2	Благоустройство территории	Размещение декоративных, технических, планировочных, конструктивных устройств, элементов озеленения, различных видов оборудования и оформления, малых архитектурных форм, некапитальных нестационарных строений и сооружений, информационных щитов и указателей, применяемых как составные части благоустройства территории, общественных туалетов

**Перечень условно разрешенных видов разрешенного использования объектов капитального строительства и земельных участков**

Таблица 41

№ п/п	Вид разрешенного использования земельного участка и объекта капитального строительства		Описание вида разрешенного использования земельного участка и объекта капитального строительства
	Код	Наименование	
1	4.4	Магазины	Размещение объектов капитального строительства, предназначенных для продажи товаров, торговая площадь которых составляет до 5000 кв. м
2	4.6	Общественное питание	Размещение объектов капитального строительства в целях устройства мест общественного питания (рестораны, кафе, столовые, закусочные, бары)

**Предельные (минимальные и (или) максимальные) размеры земельных участков и предельные параметры разрешенного строительства, реконструкции объектов капитального строительства**

Таблица 42

№ п/п	Вид разрешенного использования земельного участка и объекта капитального строительства	Предельные (минимальные и (или) максимальные) размеры земельных участков	Предельные параметры разрешенного строительства, реконструкции объектов капитального строительства
1	Хранение автотранспорта	Минимальный размер – в зависимости от этажности на одно машино-место:	1) Минимальные отступы зданий, строений, сооружений: - от красной линии улицы (границ земельного участка, граничащего с улично-дорожной сетью) – 5 м; - от красной линии проезда (границ земельного участка, граничащего с проездом) – 3 м.
2	Служебные гаражи		
3	Стоянка транспортных средств	Одноэтажных	
		Двухэтажных	
		Трехэтажных	
		Четырехэтажных	

№ п/п	Вид разрешенного использования земельного участка и объекта капитального строительства	Предельные (минимальные и (или) максимальные) размеры земельных участков		Предельные параметры разрешенного строительства, реконструкции объектов капитального строительства						
		Пятиэтажных	10	2) разрыв от сооружений для хранения легкового автотранспорта до объектов застройки следует принимать, не менее:						
		Наземных стоянок автомобилей	25							
		Максимальный размер – не подлежит установлению.			Объекты, до которых исчисляется разрыв	Расстояние, м				
						Открытые автостоянки и паркинги вместимостью, машино-мест				
						10 и менее	11-50	51-100	101-300	свыше 300
					Фасады жилых домов и торцы с окнами	10	15	25	35	50
					Торцы жилых домов без окон	10	10	15	25	35
		Территории школ, детских учреждений, ПТУ, техникумов, площадок для отдыха, игр и спорта, детских	25	50	50	50	50			
		Территории лечебных учреждений стационарного типа, открытые спортивные сооружения общего пользования, места отдыха населения (сады, скверы, парки)	25	50	по расчету	по расчету	по расчету			
					3) Максимальный процент застройки в границах земельного участка – 80 %.					
					4) Иные предельные параметры не подлежат установлению и определяются в соответствии с СП 42.13330.2016. «Свод правил. Градостроительство. Планировка и застройка городских и сельских поселений. Актуализированная редакция СНиП 2.07.01-89*», региональными и местными нормативами градостроительного проектирования					
4	Размещение гаражей для собственных нужд	Минимальный размер - 25 кв. м. Максимальный размер – не подлежит установлению		1) Минимальные отступы зданий, строений, сооружений: - от красной линии улицы (границ земельного участка, граничащего с улично-дорожной сетью) – 5 м; - от красной линии проезда (границ земельного участка, граничащего с проездом) – 3 м.						

№ п/п	Вид разрешенного использования земельного участка и объекта капитального строительства	Предельные (минимальные и (или) максимальные) размеры земельных участков	Предельные параметры разрешенного строительства, реконструкции объектов капитального строительства
			<p>2) Иные предельные параметры не подлежат установлению и определяются в соответствии с СП 42.13330.2016. «Свод правил. Градостроительство. Планировка и застройка городских и сельских поселений. Актуализированная редакция СНиП 2.07.01-89*».</p> <p>3) Допускается блокирование гаража общими стенами с другими гаражами в одном ряду, имеющих общие с ними крышу, фундамент и коммуникации.</p>
5	Предоставление коммунальных услуг	не подлежат установлению и определяются в соответствии с	1) Минимальные отступы зданий, строений, сооружений:
6	Административные здания организаций, обеспечивающих предоставление коммунальных услуг	нормативами градостроительного проектирования, документацией по планировке территории, действующими техническими регламентами, нормами и правилами.	<p>- от красной линии улицы (границ земельного участка, граничащего с улично-дорожной сетью) – 5 м;</p> <p>- от красной линии проезда (границ земельного участка, граничащего с проездом) – 3 м;</p> <p>- до границ земельного участка – 3 м.</p> <p>2) Расчетный показатель отношения площади, занятой под зданиями и сооружениями, к площади территории – не более 0,8, в условиях реконструкции – не более 1.</p> <p>3) Расчетный показатель максимально допустимого коэффициента использования территории – 2, в условиях реконструкции – 2,4.</p> <p>4) Расчетный показатель обеспеченности объектов капитального строительства нормативными площадями, необходимыми для организации машино-мест (парко-мест), в отношении 1 кв. м расчетной площади здания – не менее 0,35 (за исключением гостиниц, комплексов апартаментов, апарт-отелей, гостиниц включающих номерной фонд по типу апартаментов, а также жилой застройки).</p> <p>5) Расчетный показатель озеленения земельного участка, подлежащего застройке, по отношению к расчетной площади здания – не менее 20%, в условиях реконструкции – не менее 15%.</p> <p>6) Расчетный показатель обеспеченности детскими спортивными и игровыми площадками земельного участка, подлежащего застройке, по отношению к расчетной площади здания – не менее 3%.</p> <p>7) Расчетный показатель обеспеченности спортивными площадками (взрослые спортивные и игровые площадки) земельного участка, подлежащего застройке, по отношению к расчетной площади здания – не менее 3%.</p> <p>8) Иные предельные параметры не подлежат установлению.</p> <p>Для линейных объектов предельные параметры не подлежат установлению и определяются документацией по планировке территории с учетом СП 42.13330.2016. «Свод правил.</p>

№ п/п	Вид разрешенного использования земельного участка и объекта капитального строительства	Предельные (минимальные и (или) максимальные) размеры земельных участков	Предельные параметры разрешенного строительства, реконструкции объектов капитального строительства
			Градостроительство. Планировка и застройка городских и сельских поселений. Актуализированная редакция СНиП 2.07.01-89*»
7	Бытовое обслуживание	не подлежат установлению и определяются в соответствии с нормативами градостроительного проектирования, документацией по планировке территории, действующими техническими регламентами, нормами и правилами	<p>1) Минимальные отступы зданий, строений, сооружений:</p> <ul style="list-style-type: none"> <li>- от красной линии улицы (границ земельного участка, граничащего с улично-дорожной сетью) – 5 м;</li> <li>- от красной линии проезда (границ земельного участка, граничащего с проездом) – 3 м;</li> <li>- до границ земельного участка – 3 м.</li> </ul> <p>2) Расчетный показатель отношения площади, занятой под зданиями и сооружениями, к площади территории – не более 0,8, в условиях реконструкции – не более 1.</p> <p>3) Расчетный показатель максимально допустимого коэффициента использования территории – 2, в условиях реконструкции – 2,4.</p> <p>4) Расчетный показатель обеспеченности объектов капитального строительства нормативными площадями, необходимыми для организации машино-мест (парко-мест), в отношении 1 кв. м расчетной площади здания – не менее 0,35 (за исключением гостиниц, комплексов апартаментов, апарт-отелей, гостиниц включающих номерной фонд по типу апартаментов, а также жилой застройки).</p> <p>5) Расчетный показатель озеленения земельного участка, подлежащего застройке, по отношению к расчетной площади здания – не менее 20%, в условиях реконструкции – не менее 15%.</p> <p>6) Расчетный показатель обеспеченности детскими спортивными и игровыми площадками земельного участка, подлежащего застройке, по отношению к расчетной площади здания – не менее 3%.</p> <p>7) Расчетный показатель обеспеченности спортивными площадками (взрослые спортивные и игровые площадки) земельного участка, подлежащего застройке, по отношению к расчетной площади здания – не менее 3%.</p> <p>8) Иные предельные параметры не подлежат установлению и определяются в соответствии с СП 42.13330.2016. «Свод правил. Градостроительство. Планировка и застройка городских и сельских поселений. Актуализированная редакция СНиП 2.07.01-89*», СП 118.13330.2022 «Общественные здания и сооружения. СНиП 31-06-2009», СП 44.13330.2011 «Свод правил. Административные и бытовые здания»</p>
8	Амбулаторное ветеринарное обслуживание	не подлежат установлению и определяются в соответствии с нормативами	<p>1) Минимальные отступы зданий, строений, сооружений:</p> <ul style="list-style-type: none"> <li>- от красной линии улицы (границ земельного участка, граничащего с улично-дорожной сетью) – 5 м;</li> <li>- от красной линии проезда (границ земельного участка, граничащего с проездом) – 3 м;</li> <li>- до границ земельного участка – 3 м.</li> </ul> <p>2) Расчетный показатель отношения площади, занятой под зданиями и сооружениями, к площади территории – не более 0,8, в условиях реконструкции – не более 1.</p> <p>3) Расчетный показатель максимально допустимого коэффициента использования территории – 2, в условиях реконструкции – 2,4.</p> <p>4) Расчетный показатель обеспеченности объектов капитального строительства нормативными площадями, необходимыми для организации машино-мест (парко-мест), в отношении 1 кв. м расчетной площади здания – не менее 0,35 (за исключением гостиниц, комплексов апартаментов, апарт-отелей, гостиниц включающих номерной фонд по типу апартаментов, а также жилой застройки).</p> <p>5) Расчетный показатель озеленения земельного участка, подлежащего застройке, по отношению к расчетной площади здания – не менее 20%, в условиях реконструкции – не менее 15%.</p> <p>6) Расчетный показатель обеспеченности детскими спортивными и игровыми площадками земельного участка, подлежащего застройке, по отношению к расчетной площади здания – не менее 3%.</p> <p>7) Расчетный показатель обеспеченности спортивными площадками (взрослые спортивные и игровые площадки) земельного участка, подлежащего застройке, по отношению к расчетной площади здания – не менее 3%.</p> <p>8) Иные предельные параметры не подлежат установлению и определяются в соответствии с СП 42.13330.2016. «Свод правил. Градостроительство. Планировка и застройка городских и сельских поселений. Актуализированная редакция СНиП 2.07.01-89*», СП 118.13330.2022 «Общественные здания и сооружения. СНиП 31-06-2009», СП 44.13330.2011 «Свод правил. Административные и бытовые здания»</p>



№ п/п	Вид разрешенного использования земельного участка и объекта капитального строительства	Предельные (минимальные и (или) максимальные) размеры земельных участков	Предельные параметры разрешенного строительства, реконструкции объектов капитального строительства
9	Приюты для животных	градостроительного проектирования, документацией по планировке территории, действующими техническими регламентами, нормами и правилами	<p>участка, граничащего с улично-дорожной сетью) – 5 м;</p> <p>- от красной линии проезда (границ земельного участка, граничащего с проездом) – 3 м;</p> <p>- до границ земельного участка – 3 м.</p> <p>2) Расчетный показатель отношения площади, занятой под зданиями и сооружениями, к площади территории – не более 0,7, в условиях реконструкции – не более 0,8;</p> <p>3) Расчетный показатель максимально допустимого коэффициента использования территории – 1,8, в условиях реконструкции – 2;</p> <p>4) Расчетный показатель обеспеченности объектов капитального строительства нормативными площадями, необходимыми для организации машино-мест (парко-мест), в отношении 1 кв. м расчетной площади здания:</p> <p>- гостиницы – не менее 20% числа номеров для гостиниц;</p> <p>- комплексы апартаментов, апарт-отели и гостиницы, включающие номерной фонд по типу апартаментов – не менее 0,35;</p> <p>- иные объекты – в соответствии с СП 42.13330.2016 «СНиП 2.07.01-89* «Градостроительство. Планировка и застройка городских и сельских поселений» (Приложение Ж).</p> <p>5) Расчетный показатель озеленения земельного участка, подлежащего застройке, по отношению к расчетной площади здания:</p> <p>- гостиницы – не менее 20%, в условиях реконструкции – не менее 15%;</p> <p>- комплексы апартаментов, апарт-отели и гостиницы, включающие номерной фонд по типу апартаментов – не менее 20%, в условиях реконструкции – не менее 15%;</p> <p>- иные объекты – согласно действующим сводам правил;</p> <p>6) Расчетный показатель обеспеченности детскими спортивными и игровыми площадками земельного участка, подлежащего застройке, по отношению к расчетной площади здания:</p> <p>- гостиницы – согласно действующим сводам правил;</p> <p>- комплексы апартаментов, апарт-отели и гостиницы, включающие номерной фонд по типу апартаментов – не менее 3%;</p> <p>- иные объекты – согласно действующим сводам правил;</p> <p>7) Расчетный показатель обеспеченности спортивными площадками (взрослые спортивные и игровые площадки) земельного участка, подлежащего застройке, по отношению к расчетной площади здания:</p> <p>- гостиницы – не менее 3%;</p> <p>- комплексы апартаментов, апарт-отели и</p>

№ п/п	Вид разрешенного использования земельного участка и объекта капитального строительства	Предельные (минимальные и (или) максимальные) размеры земельных участков	Предельные параметры разрешенного строительства, реконструкции объектов капитального строительства
			<p>гостиницы, включающие номерной фонд по типу апартаментов – не менее 3%; - иные объекты – не менее 3%.</p> <p>8) Иные предельные параметры не подлежат установлению и определяются в соответствии с СП 42.13330.2016. «Свод правил. Градостроительство. Планировка и застройка городских и сельских поселений. Актуализированная редакция СНиП 2.07.01-89*», СП 118.13330.2022 «Общественные здания и сооружения. СНиП 31-06-2009», СП 492.1325800.2020 «Свод правил. Приюты для животных. Правила проектирования».</p>
10	Деловое управление	не подлежат установлению и определяются в соответствии с нормативами градостроительного проектирования, документацией по планировке территории, действующими техническими регламентами, нормами и правилами	<p>1) Минимальные отступы зданий, строений, сооружений:</p> <ul style="list-style-type: none"> <li>- от красной линии улицы (границ земельного участка, граничащего с улично-дорожной сетью) – 5 м;</li> <li>- от красной линии проезда (границ земельного участка, граничащего с проездом) – 3 м;</li> <li>- до границ земельного участка – 3 м.</li> </ul> <p>2) Расчетный показатель отношения площади, занятой под зданиями и сооружениями, к площади территории – не более 0,8, в условиях реконструкции – не более 1.</p> <p>3) Расчетный показатель максимально допустимого коэффициента использования территории – 2, в условиях реконструкции – 2,4.</p> <p>4) Расчетный показатель обеспеченности объектов капитального строительства нормативными площадями, необходимыми для организации машино-мест (парко-мест), в отношении 1 кв. м расчетной площади здания – не менее 0,35 (за исключением гостиниц, комплексов апартаментов, апарт-отелей, гостиниц включающих номерной фонд по типу апартаментов, а также жилой застройки).</p> <p>5) Расчетный показатель озеленения земельного участка, подлежащего застройке, по отношению к расчетной площади здания – не менее 20%, в условиях реконструкции – не менее 15%.</p> <p>6) Расчетный показатель обеспеченности детскими спортивными и игровыми площадками земельного участка, подлежащего застройке, по отношению к расчетной площади здания – не менее 3%.</p> <p>7) Расчетный показатель обеспеченности спортивными площадками (взрослые спортивные и игровые площадки) земельного участка, подлежащего застройке, по отношению к расчетной площади здания – не менее 3%.</p> <p>8) Иные предельные параметры не подлежат установлению и определяются в соответствии с СП 42.13330.2016. «Свод правил. Градостроительство. Планировка и застройка</p>

№ п/п	Вид разрешенного использования земельного участка и объекта капитального строительства	Предельные (минимальные и (или) максимальные) размеры земельных участков	Предельные параметры разрешенного строительства, реконструкции объектов капитального строительства
			городских и сельских поселений. Актуализированная редакция СНиП 2.07.01-89*», СП 118.13330.2022 «Общественные здания и сооружения. СНиП 31-06-2009».
11	Магазины	Минимальный размер – не подлежит установлению Максимальный размер – 5000 кв. м.	1) Минимальные отступы зданий, строений, сооружений: - от красной линии улицы (границ земельного участка, граничащего с улично-дорожной сетью) – 5 м; - от красной линии проезда (границ земельного участка, граничащего с проездом) – 3 м; - до границ земельного участка – 3 м. 2) Расчетный показатель отношения площади, занятой под зданиями и сооружениями, к площади территории – не более 0,8, в условиях реконструкции – не более 1. 3) Расчетный показатель максимально допустимого коэффициента использования территории – 2, в условиях реконструкции – 2,4. 4) Расчетный показатель обеспеченности объектов капитального строительства нормативными площадями, необходимыми для организации машино-мест (парко-мест), в отношении 1 кв. м расчетной площади здания – не менее 0,35 (за исключением гостиниц, комплексов апартаментов, апарт-отелей, гостиниц включающих номерной фонд по типу апартаментов, а также жилой застройки). 5) Расчетный показатель озеленения земельного участка, подлежащего застройке, по отношению к расчетной площади здания – не менее 20%, в условиях реконструкции – не менее 15%. 6) Расчетный показатель обеспеченности детскими спортивными и игровыми площадками земельного участка, подлежащего застройке, по отношению к расчетной площади здания – не менее 3%. 7) Расчетный показатель обеспеченности спортивными площадками (взрослые спортивные и игровые площадки) земельного участка, подлежащего застройке, по отношению к расчетной площади здания – не менее 3%. 8) Иные предельные параметры не подлежат установлению и определяются в соответствии с СП 42.13330.2016. «Свод правил. Градостроительство. Планировка и застройка городских и сельских поселений. Актуализированная редакция СНиП 2.07.01-89*», СП 118.13330.2022 «Общественные здания и сооружения. СНиП 31-06-2009»
12	Общественное питание		
13	Заправка транспортных средств	не подлежат установлению и определяются в соответствии с нормативами градостроительного проектирования,	1) Минимальные отступы зданий, строений, сооружений: - от красной линии улицы (границ земельного участка, граничащего с улично-дорожной сетью) – 5 м;
14	Обеспечение дорожного отдыха		
15	Автомобильные мойки		

№ п/п	Вид разрешенного использования земельного участка и объекта капитального строительства	Предельные (минимальные и (или) максимальные) размеры земельных участков	Предельные параметры разрешенного строительства, реконструкции объектов капитального строительства
16	Ремонт автомобилей	документацией по планировке территории, действующими техническими регламентами, нормами и правилами	- от красной линии проезда (границ земельного участка, граничащего с проездом) – 3 м. 2) Максимальный процент застройки в границах земельного участка – 80 %. 3) Иные предельные параметры не подлежат установлению и определяются в соответствии с СП 42.13330.2016. «Свод правил. Градостроительство. Планировка и застройка городских и сельских поселений. Актуализированная редакция СНиП 2.07.01-89*», региональными и местными нормативами градостроительного проектирования
17	Пищевая промышленность	не подлежат установлению и определяются в соответствии с нормативами градостроительного проектирования, документацией по планировке территории, действующими техническими регламентами, нормами и правилами	1) Минимальные отступы зданий, строений, сооружений: - от красной линии улицы (границ земельного участка, граничащего с улично-дорожной сетью) – 5 м; - от красной линии проезда (границ земельного участка, граничащего с проездом) – 3 м. 2) Максимальный процент застройки в границах земельного участка – 80 %. 3) Иные предельные параметры не подлежат установлению и определяются в соответствии с СП 42.13330.2016. «Свод правил. Градостроительство. Планировка и застройка городских и сельских поселений. Актуализированная редакция СНиП 2.07.01-89*», СП 18.13330.2019. «Свод правил. Производственные объекты. Планировочная организация земельного участка (СНиП П-89-80* «Генеральные планы промышленных предприятий»)), СанПиН 2.2.1/2.1.1.1200-03 «Санитарно-защитные зоны и санитарная классификация предприятий, сооружений и иных объектов», региональными и местными нормативами градостроительного проектирования

№ п/п	Вид разрешенного использования земельного участка и объекта капитального строительства	Предельные (минимальные и (или) максимальные) размеры земельных участков	Предельные параметры разрешенного строительства, реконструкции объектов капитального строительства
18	Склады	не подлежат установлению и определяются в соответствии с нормативами градостроительного проектирования, документацией по планировке территории, действующими техническими регламентами, нормами и правилами	<p>1) Минимальные отступы зданий, строений, сооружений:</p> <ul style="list-style-type: none"> <li>- от красной линии улицы (границ земельного участка, граничащего с улично-дорожной сетью) – 5 м;</li> <li>- от красной линии проезда (границ земельного участка, граничащего с проездом) – 3 м.</li> </ul> <p>2) Максимальный процент застройки в границах земельного участка – 60 %.</p> <p>3) Иные предельные параметры разрешенного строительства, реконструкции объектов капитального строительства не подлежат установлению и определяются на основании требований земельного и градостроительного законодательства, нормативов градостроительного проектирования, требований технических регламентов, положений национальных стандартов и сводов правил, в том числе:</p> <p>а) СП 42.13330.2016. «Свод правил. Градостроительство. Планировка и застройка городских и сельских поселений. Актуализированная редакция СНиП 2.07.01-89*»;</p> <p>б) СП 18.13330.2019. «Свод правил. Производственные объекты. Планировочная организация земельного участка (СНиП П-89-80* «Генеральные планы промышленных предприятий»);»;</p> <p>в) СанПиН 2.2.1/2.1.1.1200-03 «Санитарно-защитные зоны и санитарная классификация предприятий, сооружений и иных объектов».</p>
19	Складские площадки	не подлежат установлению и определяются в соответствии с нормативами градостроительного проектирования, документацией по планировке территории, действующими техническими регламентами, нормами и правилами	<p>1) Минимальные отступы зданий, строений, сооружений:</p> <ul style="list-style-type: none"> <li>- от красной линии улицы (границ земельного участка, граничащего с улично-дорожной сетью) – 5 м;</li> <li>- от красной линии проезда (границ земельного участка, граничащего с проездом) – 3 м.</li> </ul> <p>2) Максимальный процент застройки в границах земельного участка – 60 %.</p> <p>3) Иные предельные параметры разрешенного строительства, реконструкции объектов капитального строительства не подлежат установлению и определяются на основании требований земельного и градостроительного законодательства, нормативов градостроительного проектирования, требований технических регламентов, положений национальных стандартов и сводов правил, в том числе:</p> <p>а) СП 42.13330.2016. «Свод правил. Градостроительство. Планировка и застройка городских и сельских поселений. Актуализированная редакция СНиП 2.07.01-89*»;</p> <p>б) СП 18.13330.2019. «Свод правил.</p>

№ п/п	Вид разрешенного использования земельного участка и объекта капитального строительства	Предельные (минимальные и (или) максимальные) размеры земельных участков	Предельные параметры разрешенного строительства, реконструкции объектов капитального строительства
			Производственные объекты. Планировочная организация земельного участка (СНиП II-89-80* «Генеральные планы промышленных предприятий»); в) СанПиН 2.2.1/2.1.1.1200-03 «Санитарно-защитные зоны и санитарная классификация предприятий, сооружений и иных объектов».
20	Железнодорожные пути	не подлежат установлению и определяются в соответствии с нормативами градостроительного проектирования, документацией по планировке территории, действующими техническими регламентами, нормами и правилами	предельные параметры разрешенного строительства, реконструкции объектов капитального строительства не подлежат установлению и определяются на основании требований земельного и градостроительного законодательства, нормативов градостроительного проектирования, требований технических регламентов, положений национальных стандартов и сводов правил.
21	Размещение автомобильных дорог		
22	Гидротехнические сооружения		
23	Обслуживание перевозок пассажиров	не подлежат установлению и определяются в соответствии с нормативами градостроительного проектирования, документацией по планировке территории, действующими техническими регламентами, нормами и правилами	1) Минимальные отступы зданий, строений, сооружений: - от красной линии улицы (границ земельного участка, граничащего с улично-дорожной сетью) – 5 м; - от красной линии проезда (границ земельного участка, граничащего с проездом) – 3 м. 2) Иные предельные параметры разрешенного строительства, реконструкции объектов капитального строительства не подлежат установлению и определяются на основании требований земельного и градостроительного законодательства, нормативов градостроительного проектирования, требований технических регламентов, положений национальных стандартов и сводов правил.
24	Стоянки транспорта общего пользования		
25	Обеспечение внутреннего правопорядка	не подлежат установлению и определяются в соответствии с нормативами градостроительного проектирования, документацией по планировке территории, действующими техническими регламентами, нормами и правилами	1) Минимальные отступы зданий, строений, сооружений: - от красной линии улицы (границ земельного участка, граничащего с улично-дорожной сетью) – 5 м; - от красной линии проезда (границ земельного участка, граничащего с проездом) – 3 м; - до границ земельного участка – 3 м. 2) пожарные депо необходимо располагать на участке с отступом от красной линии до фронта выезда пожарных автомобилей не менее чем на 10 м. 3) от иных границ земельных участков: - при условии расчетов инсоляции и освещенности в соответствии с требованиями, приведенными в разделе 14 СП 42.13330.2016 «Свод правил. Градостроительство. Планировка и застройка городских и сельских поселений. Актуализированная редакция СНиП 2.07.01-89*», нормами освещенности, приведенными в СП 52.13330 «Свод правил. Естественное и искусственное освещение. Актуализированная

№ п/п	Вид разрешенного использования земельного участка и объекта капитального строительства	Предельные (минимальные и (или) максимальные) размеры земельных участков	Предельные параметры разрешенного строительства, реконструкции объектов капитального строительства
			<p>редакция СНиП 23-05-95*», а также в соответствии с противопожарными требованиями, приведенными в разделе 15 СП 42.13330.2016 «Свод правил. Градостроительство. Планировка и застройка городских и сельских поселений. Актуализированная редакция СНиП 2.07.01-89*» и не менее 3 м от границ земельных участков;</p> <p>- расстояние от границ участка пожарного депо до общественных и жилых зданий должно быть не менее 15 м, а до границ земельных участков школ, детских и лечебных учреждений - не менее 30 м.</p> <p>4) Расчетный показатель отношения площади, занятой под зданиями и сооружениями, к площади территории – не более 0,7, в условиях реконструкции – не более 0,8;</p> <p>5) Расчетный показатель максимально допустимого коэффициента использования территории – 1,8, в условиях реконструкции – 2;</p> <p>6) Расчетный показатель обеспеченности объектов капитального строительства нормативными площадями, необходимыми для организации машино-мест (парко-мест), в отношении 1 кв. м расчетной площади здания:</p> <p>- гостиницы – не менее 20% числа номеров для гостиниц;</p> <p>- комплексы апартаментов, апарт-отели и гостиницы, включающие номерной фонд по типу апартаментов – не менее 0,35;</p> <p>- иные объекты – в соответствии с СП 42.13330.2016 «СНиП 2.07.01-89* «Градостроительство. Планировка и застройка городских и сельских поселений» (Приложение Ж).</p> <p>7) Расчетный показатель озеленения земельного участка, подлежащего застройке, по отношению к расчетной площади здания:</p> <p>- гостиницы – не менее 20%, в условиях реконструкции – не менее 15%;</p> <p>- комплексы апартаментов, апарт-отели и гостиницы, включающие номерной фонд по типу апартаментов – не менее 20%, в условиях реконструкции – не менее 15%;</p> <p>- иные объекты – согласно действующим сводам правил.</p> <p>8) Расчетный показатель обеспеченности детскими спортивными и игровыми площадками земельного участка, подлежащего застройке, по отношению к расчетной площади здания:</p> <p>- гостиницы – согласно действующим сводам правил;</p> <p>- комплексы апартаментов, апарт-отели и гостиницы, включающие номерной фонд по типу апартаментов – не менее 3%;</p>

№ п/п	Вид разрешенного использования земельного участка и объекта капитального строительства	Предельные (минимальные и (или) максимальные) размеры земельных участков	Предельные параметры разрешенного строительства, реконструкции объектов капитального строительства
			<p>- иные объекты – согласно действующим сводам правил.</p> <p>9) Расчетный показатель обеспеченности спортивными площадками (взрослые спортивные и игровые площадки) земельного участка, подлежащего застройке, по отношению к расчетной площади здания:</p> <p>- гостиницы – не менее 3%;</p> <p>- комплексы апартаментов, апарт-отели и гостиницы, включающие номерной фонд по типу апартаментов – не менее 3%;</p> <p>- иные объекты – не менее 3%.</p> <p>10) Иные предельные параметры разрешенного строительства, реконструкции объектов капитального строительства не подлежат установлению и определяются на основании требований земельного и градостроительного законодательства, нормативов градостроительного проектирования, требований технических регламентов, положений национальных стандартов и сводов правил.</p>
26	Улично-дорожная сеть	не подлежат установлению и определяются в соответствии с нормативами градостроительного проектирования, документацией по планировке территории, действующими техническими регламентами, нормами и правилами	Для линейных объектов предельные параметры не подлежат установлению и определяются документацией по планировке территории с учетом СП 42.13330.2016. «Свод правил. Градостроительство. Планировка и застройка городских и сельских поселений. Актуализированная редакция СНиП 2.07.01-89*»
27	Благоустройство территории	Не подлежат установлению	Не подлежат установлению

220. Ограничения использования земельных участков и объектов капитального строительства указаны в главе 2 раздела III настоящих правил.

#### **1.4 Градостроительные регламенты. Зона инженерной инфраструктуры (И)**

##### **1.4.1 Зона размещения объектов инженерной инфраструктуры (И-1 – И-4)**

221. Зона размещения объектов инженерной инфраструктуры установлена для размещения и эксплуатации объектов водоснабжения, специальных инженерно-технических сооружений и коммуникаций для размещения и эксплуатации очистных сооружений, специальных инженерно-технических сооружений и коммуникаций объектов электроснабжения, электроподстанций, специальных инженерно-технических сооружений и коммуникаций, размещения и эксплуатации источников теплоснабжения (котельных, тепловых пунктов).

**Перечень основных видов разрешенного использования земельных участков и объектов капитального строительства**



Таблица 43

№ п/п	Вид разрешенного использования земельного участка и объекта капитального строительства		Описание вида разрешенного использования земельного участка и объекта капитального строительства
	Код	Наименование	
1	3.1.1	Предоставление коммунальных услуг	Размещение зданий и сооружений, обеспечивающих поставку воды, тепла, электричества, газа, отвод канализационных стоков, очистку и уборку объектов недвижимости (котельных, водозаборов, очистных сооружений, насосных станций, водопроводов, линий электропередач, трансформаторных подстанций, газопроводов, линий связи, телефонных станций, канализаций, стоянок, гаражей и мастерских для обслуживания уборочной и аварийной техники, сооружений, необходимых для сбора и плавки снега)
2	3.1.2	Административные здания организаций, обеспечивающих предоставление коммунальных услуг	Размещение зданий, предназначенных для приема физических и юридических лиц в связи с предоставлением им коммунальных услуг
3	3.9.1	Обеспечение деятельности в области гидрометеорологии и смежных с ней областях	Размещение объектов капитального строительства, предназначенных для наблюдений за физическими и химическими процессами, происходящими в окружающей среде, определения ее гидрометеорологических, агрометеорологических и гелиогеофизических характеристик, уровня загрязнения атмосферного воздуха, почв, водных объектов, в том числе по гидробиологическим показателям, и околоземного - космического пространства, зданий и сооружений, используемых в области гидрометеорологии и смежных с ней областях (доплеровские метеорологические радиолокаторы, гидрологические посты и другие)
4	6.7	Энергетика	Размещение объектов гидроэнергетики, тепловых станций и других электростанций, размещение обслуживающих и вспомогательных для электростанций сооружений (золоотвалов, гидротехнических сооружений); размещение объектов электросетевого хозяйства, за исключением объектов энергетики, размещение которых предусмотрено содержанием вида разрешенного использования с кодом 3.1 Классификатора
5	6.8	Связь	Размещение объектов связи, радиовещания, телевидения, включая воздушные радиорелейные, надземные и подземные кабельные линии связи, линии радиофикации, антенные поля, усилительные пункты на кабельных линиях связи, инфраструктуру спутниковой связи и телерадиовещания, за исключением объектов связи, размещение которых предусмотрено содержанием видов разрешенного использования с кодами 3.1.1, 3.2.3 Классификатора
6	6.9	Склады	Размещение сооружений, имеющих назначение по временному хранению, распределению и перевалке грузов (за исключением хранения стратегических запасов), не являющихся частями производственных комплексов, на которых был создан груз: промышленные базы, склады, погрузочные терминалы и доки, нефтехранилища и нефтеналивные станции, газовые хранилища и

№ п/п	Вид разрешенного использования земельного участка и объекта капитального строительства		Описание вида разрешенного использования земельного участка и объекта капитального строительства
	Код	Наименование	
			обслуживающие их газоконденсатные и газоперекачивающие станции, элеваторы и продовольственные склады, за исключением железнодорожных перевалочных складов
7	7.2.1	Размещение автомобильных дорог	Размещение автомобильных дорог за пределами населенных пунктов и технически связанных с ними сооружений, придорожных стоянок (парковок) транспортных средств в границах городских улиц и дорог, за исключением предусмотренных видами разрешенного использования с кодами 2.7.1, 4.9, 7.2.3 Классификатора, а также некапитальных сооружений, предназначенных для охраны транспортных средств; размещение объектов, предназначенных для размещения постов органов внутренних дел, ответственных за безопасность дорожного движения
8	7.5	Трубопроводный транспорт	Размещение нефтепроводов, водопроводов, газопроводов и иных трубопроводов, а также иных зданий и сооружений, необходимых для эксплуатации названных трубопроводов
9	11.2	Специальное пользование водными объектами	Использование земельных участков, примыкающих к водным объектам способами, необходимыми для специального водопользования (забор водных ресурсов из поверхностных водных объектов, сброс сточных вод и (или) дренажных вод, проведение дноуглубительных, взрывных, буровых и других работ, связанных с изменением дна и берегов водных объектов)
10	11.3	Гидротехнические сооружения	Размещение гидротехнических сооружений, необходимых для эксплуатации водохранилищ (плотин, водосбросов, водозаборных, водовыпускных и других гидротехнических сооружений, судопропускных сооружений, рыбозащитных и рыбопропускных сооружений, берегозащитных сооружений)
11	12.0.1	Улично-дорожная сеть	Размещение объектов улично-дорожной сети: автомобильных дорог, трамвайных путей и пешеходных тротуаров в границах населенных пунктов, пешеходных переходов, бульваров, площадей, проездов, велодорожек и объектов велотранспортной и инженерной инфраструктуры; размещение придорожных стоянок (парковок) транспортных средств в границах городских улиц и дорог, за исключением предусмотренных видами разрешенного использования с кодами 2.7.1, 4.9, 7.2.3 Классификатора, а также некапитальных сооружений, предназначенных для охраны транспортных средств

**Перечень вспомогательных видов разрешенного использования земельных участков и объектов капитального строительства**

Таблица 44

№ п/п	Вид разрешенного использования земельного участка и объекта капитального строительства		Описание вида разрешенного использования земельного участка и объекта капитального строительства
	Код	Наименование	
1	4.9	Служебные гаражи	Размещение постоянных или временных гаражей, стоянок для хранения служебного автотранспорта, используемого в целях осуществления видов деятельности, предусмотренных видами разрешенного использования с кодами 3.0, 4.0 Классификатора, а также для стоянки и хранения транспортных средств общего пользования, в том числе в депо

**Перечень условно разрешенных видов разрешенного использования объектов капитального строительства и земельных участков**

Таблица 45

№ п/п	Вид разрешенного использования земельного участка и объекта капитального строительства		Описание вида разрешенного использования земельного участка и объекта капитального строительства
	Код	Наименование	
1	4.1	Деловое управление	Размещение объектов капитального строительства с целью: размещения объектов управленческой деятельности, не связанной с государственным или муниципальным управлением и оказанием услуг, а также с целью обеспечения совершения сделок, не требующих передачи товара в момент их совершения между организациями, в том числе биржевая деятельность (за исключением банковской и страховой деятельности)

**Предельные (минимальные и (или) максимальные) размеры земельных участков и предельные параметры разрешенного строительства, реконструкции объектов капитального строительства**

Таблица 46

№ п/п	Вид разрешенного использования земельного участка и объекта капитального строительства	Предельные (минимальные и (или) максимальные) размеры земельных участков	Предельные параметры разрешенного строительства, реконструкции объектов капитального строительства
1	Предоставление коммунальных услуг	не подлежат установлению и определяются в соответствии с нормативами градостроительного проектирования, документацией по планировке территории, действующими техническими регламентами, нормами и правилами.	1) Минимальные отступы зданий, строений, сооружений: - от красной линии улицы (границ земельного участка, граничащего с улично-дорожной сетью) – 5 м; - от красной линии проезда (границ земельного участка, граничащего с проездом) – 3 м; - до границ земельного участка – 3 м.
2	Административные здания организаций, обеспечивающих предоставление коммунальных услуг		2) Расчетный показатель отношения площади, занятой под зданиями и сооружениями, к площади территории – не более 0,8, в условиях реконструкции – не более 1; 3) Расчетный показатель максимально допустимого коэффициента использования территории – 2, в условиях реконструкции – 2,4; 4) Расчетный показатель обеспеченности объектов капитального строительства нормативными площадями, необходимыми для организации машино-мест (парко-мест), в

№ п/п	Вид разрешенного использования земельного участка и объекта капитального строительства	Предельные (минимальные и (или) максимальные) размеры земельных участков	Предельные параметры разрешенного строительства, реконструкции объектов капитального строительства
			<p>отношении 1 кв. м расчетной площади здания – не менее 0,35 (за исключением гостиниц, комплексов апартаментов, апарт-отелей, гостиниц включающих номерной фонд по типу апартаментов, а также жилой застройки).</p> <p>5) Расчетный показатель озеленения земельного участка, подлежащего застройке, по отношению к расчетной площади здания – не менее 20%, в условиях реконструкции – не менее 15%.</p> <p>6) Расчетный показатель обеспеченности детскими спортивными и игровыми площадками земельного участка, подлежащего застройке, по отношению к расчетной площади здания – не менее 3%.</p> <p>7) Расчетный показатель обеспеченности спортивными площадками (взрослые спортивные и игровые площадки) земельного участка, подлежащего застройке, по отношению к расчетной площади здания – не менее 3%.</p> <p>8) Иные предельные параметры не подлежат установлению.</p> <p>Для линейных объектов предельные параметры не подлежат установлению и определяются документацией по планировке территории с учетом СП 42.13330.2016. «Свод правил. Градостроительство. Планировка и застройка городских и сельских поселений. Актуализированная редакция СНиП 2.07.01-89*»</p>
3	Обеспечение деятельности в области гидрометеорологии и смежных с ней областях	не подлежат установлению и определяются в соответствии с нормативами градостроительного проектирования, документацией по планировке территории, действующими техническими регламентами, нормами и правилами	<p>1) Минимальные отступы зданий, строений, сооружений:</p> <ul style="list-style-type: none"> <li>- от красной линии улицы (границ земельного участка, граничащего с улично-дорожной сетью) – 5 м;</li> <li>- от красной линии проезда (границ земельного участка, граничащего с проездом) – 3 м;</li> <li>- до границ земельного участка – 3 м.</li> </ul> <p>2) Расчетный показатель отношения площади, занятой под зданиями и сооружениями, к площади территории – не более 0,7, в условиях реконструкции – не более 0,8.</p> <p>3) Расчетный показатель максимально допустимого коэффициента использования территории – 1,8, в условиях реконструкции – 2.</p> <p>4) Расчетный показатель обеспеченности объектов капитального строительства нормативными площадями, необходимыми для организации машино-мест (парко-мест), в отношении 1 кв. м расчетной площади здания:</p> <ul style="list-style-type: none"> <li>- гостиницы – не менее 20% числа номеров для гостиниц;</li> <li>- комплексы апартаментов, апарт-отели и гостиницы, включающие номерной фонд по типу апартаментов – не менее 0,35;</li> <li>- иные объекты – в соответствии с СП</li> </ul>

№ п/п	Вид разрешенного использования земельного участка и объекта капитального строительства	Предельные (минимальные и (или) максимальные) размеры земельных участков	Предельные параметры разрешенного строительства, реконструкции объектов капитального строительства
			<p>42.13330.2016 «СНиП 2.07.01-89* «Градостроительство. Планировка и застройка городских и сельских поселений» (Приложение Ж).</p> <p>5) Расчетный показатель озеленения земельного участка, подлежащего застройке, по отношению к расчетной площади здания:</p> <ul style="list-style-type: none"> <li>- гостиницы – не менее 20%, в условиях реконструкции – не менее 15%;</li> <li>- комплексы апартаментов, апарт-отели и гостиницы, включающие номерной фонд по типу апартаментов – не менее 20%, в условиях реконструкции – не менее 15%;</li> <li>- иные объекты – согласно действующим сводам правил.</li> </ul> <p>6) Расчетный показатель обеспеченности детскими спортивными и игровыми площадками земельного участка, подлежащего застройке, по отношению к расчетной площади здания:</p> <ul style="list-style-type: none"> <li>- гостиницы – согласно действующим сводам правил;</li> <li>- комплексы апартаментов, апарт-отели и гостиницы, включающие номерной фонд по типу апартаментов – не менее 3%;</li> <li>- иные объекты – согласно действующим сводам правил.</li> </ul> <p>7) Расчетный показатель обеспеченности спортивными площадками (взрослые спортивные и игровые площадки) земельного участка, подлежащего застройке, по отношению к расчетной площади здания:</p> <ul style="list-style-type: none"> <li>- гостиницы – не менее 3%;</li> <li>- комплексы апартаментов, апарт-отели и гостиницы, включающие номерной фонд по типу апартаментов – не менее 3%;</li> <li>- иные объекты – не менее 3%.</li> </ul> <p>8) Иные предельные параметры не подлежат установлению и определяются в соответствии с СП 42.13330.2016. «Свод правил. Градостроительство. Планировка и застройка городских и сельских поселений. Актуализированная редакция СНиП 2.07.01-89*», СП 118.13330.2022 «Общественные здания и сооружения. СНиП 31-06-2009».</p>
4	Деловое управление	не подлежат установлению и определяются в соответствии с нормативами градостроительного проектирования, документацией по планировке территории, действующими техническими регламентами, нормами и правилами	<p>1) Минимальные отступы зданий, строений, сооружений:</p> <ul style="list-style-type: none"> <li>- от красной линии улицы (границ земельного участка, граничащего с улично-дорожной сетью) – 5 м;</li> <li>- от красной линии проезда (границ земельного участка, граничащего с проездом) – 3 м;</li> <li>- до границ земельного участка – 3 м.</li> </ul> <p>2) Расчетный показатель отношения площади, занятой под зданиями и сооружениями, к площади территории – не более 0,8, в условиях реконструкции – не более 1.</p>

№ п/п	Вид разрешенного использования земельного участка и объекта капитального строительства	Предельные (минимальные и (или) максимальные) размеры земельных участков	Предельные параметры разрешенного строительства, реконструкции объектов капитального строительства																																									
			<p>3) Расчетный показатель максимально допустимого коэффициента использования территории – 2, в условиях реконструкции – 2,4.</p> <p>4) Расчетный показатель обеспеченности объектов капитального строительства нормативными площадями, необходимыми для организации машино-мест (парко-мест), в отношении 1 кв. м расчетной площади здания – не менее 0,35 (за исключением гостиниц, комплексов апартаментов, апарт-отелей, гостиниц включающих номерной фонд по типу апартаментов, а также жилой застройки).</p> <p>5) Расчетный показатель озеленения земельного участка, подлежащего застройке, по отношению к расчетной площади здания – не менее 20%, в условиях реконструкции – не менее 15%.</p> <p>6) Расчетный показатель обеспеченности детскими спортивными и игровыми площадками земельного участка, подлежащего застройке, по отношению к расчетной площади здания – не менее 3%.</p> <p>7) Расчетный показатель обеспеченности спортивными площадками (взрослые спортивные и игровые площадки) земельного участка, подлежащего застройке, по отношению к расчетной площади здания – не менее 3%.</p> <p>8) Иные предельные параметры не подлежат установлению и определяются в соответствии с СП 42.13330.2016. «Свод правил. Градостроительство. Планировка и застройка городских и сельских поселений. Актуализированная редакция СНиП 2.07.01-89*», СП 118.13330.2022 «Общественные здания и сооружения. СНиП 31-06-2009».</p>																																									
5	Служебные гаражи	<p>Минимальный размер – в зависимости от этажности на одно машино-место:</p> <table><tr><td>Одноэтажных</td><td>30</td></tr><tr><td>Двухэтажных</td><td>20</td></tr><tr><td>Трехэтажных</td><td>14</td></tr><tr><td>Четырехэтажных</td><td>12</td></tr><tr><td>Пятиэтажных</td><td>10</td></tr><tr><td>Наземных стоянок автомобилей</td><td>25</td></tr></table> <p>Максимальный размер – не подлежит установлению.</p>	Одноэтажных	30	Двухэтажных	20	Трехэтажных	14	Четырехэтажных	12	Пятиэтажных	10	Наземных стоянок автомобилей	25	<p>1) Минимальные отступы зданий, строений, сооружений:</p> <ul style="list-style-type: none"><li>- от красной линии улицы (границ земельного участка, граничащего с улично-дорожной сетью) – 5 м;</li><li>- от красной линии проезда (границ земельного участка, граничащего с проездом) – 3 м.</li></ul> <p>2) разрыв от сооружений для хранения легкового автотранспорта до объектов застройки следует принимать, не менее:</p> <table><tr><td rowspan="2">Объекты, до которых исчисляется разрыв</td><td colspan="5">Расстояние, м</td></tr><tr><td colspan="5">Открытые автостоянки и паркинги вместимостью, машино-мест</td></tr><tr><td></td><td>10 и менее</td><td>11-50</td><td>51-100</td><td>101-300</td><td>свыше 300</td></tr><tr><td>Фасады жилых домов и торцы с окнами</td><td>10</td><td>15</td><td>25</td><td>35</td><td>50</td></tr><tr><td>Торцы жилых</td><td>10</td><td>10</td><td>15</td><td>25</td><td>35</td></tr></table>	Объекты, до которых исчисляется разрыв	Расстояние, м					Открытые автостоянки и паркинги вместимостью, машино-мест						10 и менее	11-50	51-100	101-300	свыше 300	Фасады жилых домов и торцы с окнами	10	15	25	35	50	Торцы жилых	10	10	15	25	35
Одноэтажных	30																																											
Двухэтажных	20																																											
Трехэтажных	14																																											
Четырехэтажных	12																																											
Пятиэтажных	10																																											
Наземных стоянок автомобилей	25																																											
Объекты, до которых исчисляется разрыв	Расстояние, м																																											
	Открытые автостоянки и паркинги вместимостью, машино-мест																																											
	10 и менее	11-50	51-100	101-300	свыше 300																																							
Фасады жилых домов и торцы с окнами	10	15	25	35	50																																							
Торцы жилых	10	10	15	25	35																																							

№ п/п	Вид разрешенного использования земельного участка и объекта капитального строительства	Предельные (минимальные и (или) максимальные) размеры земельных участков	Предельные параметры разрешенного строительства, реконструкции объектов капитального строительства					
			домов без окон					
			Территории школ, детских учреждений, ПТУ, техникумов, площадок для отдыха, игр и спорта, детских	25	50	50	50	50
			Территории лечебных учреждений стационарного типа, открытые спортивные сооружения общего пользования, места отдыха населения (сады, скверы, парки)	25	50	по расчету	по расчету	по расчету
			3) Максимальный процент застройки в границах земельного участка – 80 %. 4) Иные предельные параметры не подлежат установлению и определяются в соответствии с СП 42.13330.2016. «Свод правил. Градостроительство. Планировка и застройка городских и сельских поселений. Актуализированная редакция СНиП 2.07.01-89*», региональными и местными нормативами градостроительного проектирования					
6	Склады	не подлежат установлению и определяются в соответствии с нормативами градостроительного проектирования, документацией по планировке территории, действующими техническими регламентами, нормами и правилами	1) Минимальные отступы зданий, строений, сооружений: - от красной линии улицы (границ земельного участка, граничащего с улично-дорожной сетью) – 5 м; - от красной линии проезда (границ земельного участка, граничащего с проездом) – 3 м. 2) Иные предельные параметры разрешенного строительства, реконструкции объектов капитального строительства не подлежат установлению и определяются на основании требований земельного и градостроительного законодательства, нормативов градостроительного проектирования, требований технических регламентов, положений национальных стандартов и сводов правил, в том числе: а) СП 42.13330.2016. «Свод правил. Градостроительство. Планировка и застройка городских и сельских поселений. Актуализированная редакция СНиП 2.07.01-					

№ п/п	Вид разрешенного использования земельного участка и объекта капитального строительства	Предельные (минимальные и (или) максимальные) размеры земельных участков	Предельные параметры разрешенного строительства, реконструкции объектов капитального строительства
			89*»; б) СП 18.13330.2019. «Свод правил. Производственные объекты. Планировочная организация земельного участка (СНиП II-89-80* «Генеральные планы промышленных предприятий»); в) СанПиН 2.2.1/2.1.1.1200-03 «Санитарно-защитные зоны и санитарная классификация предприятий, сооружений и иных объектов».

222. Для иных видов разрешенного использования земельных участков и объектов капитального строительства, не указанных в таблице 46, предельные (минимальные и (или) максимальные) размеры земельных участков и предельные параметры разрешенного строительства, реконструкции объектов капитального строительства не подлежат установлению. Для определения параметров разрешенного строительства, реконструкции объектов капитального строительства необходимо учитывать требования технических регламентов, положения национальных стандартов и сводов правил, нормативы градостроительного проектирования, требования действующего градостроительного и земельного законодательства.

223. При размещении зданий, строений и сооружений должны соблюдаться установленные законодательством о пожарной безопасности и законодательством в области обеспечения санитарно-эпидемиологического благополучия населения минимальные нормативные противопожарные и санитарно-эпидемиологические разрывы между зданиями, строениями и сооружениями, в том числе расположенными на соседних земельных участках.

224. Согласно статье 36 Градостроительного кодекса Российской Федерации на земельные участки в границах линейных объектов действие градостроительного регламента не распространяется. Использование земельных участков, на которые действие градостроительных регламентов не распространяется, определяется уполномоченными органами в соответствии с федеральными законами. Для проектирования и использования инженерной инфраструктуры применяются правила действующих технических регламентов, национальных стандартов и норм.

225. Ограничения использования земельных участков и объектов капитального строительства указаны в главе 2 раздела III настоящих правил.

## **1.5 Градостроительные регламенты. Зоны транспортной инфраструктуры (Т)**

### **1.5.1 Зона размещения объектов автомобильного транспорта (Т2)**

226. Зона размещения объектов автомобильного транспорта установлена для обеспечения правовых условий строительства, реконструкции и эксплуатации объектов автомобильного транспорта, перехватывающих стоянок, транспортно-пересадочных узлов.

**Перечень основных видов разрешенного использования земельных участков и объектов капитального строительства**

Таблица 47



№ п/п	Вид разрешенного использования земельного участка и объекта капитального строительства		Описание вида разрешенного использования земельного участка и объекта капитального строительства
	Код	Наименование	
1	2.7.1	Хранение автотранспорта	Размещение отдельно стоящих и пристроенных гаражей, в том числе подземных, предназначенных для хранения автотранспорта, в том числе с разделением на машино-места, за исключением гаражей, размещение которых предусмотрено содержанием видов разрешенного использования с кодами 2.7.2, 4.9
2	3.1.1	Предоставление коммунальных услуг	Размещение зданий и сооружений, обеспечивающих поставку воды, тепла, электричества, газа, отвод канализационных стоков, очистку и уборку объектов недвижимости (котельных, водозаборов, очистных сооружений, насосных станций, водопроводов, линий электропередач, трансформаторных подстанций, газопроводов, линий связи, телефонных станций, канализаций, стоянок, гаражей и мастерских для обслуживания уборочной и аварийной техники, сооружений, необходимых для сбора и плавки снега)
3	4.9	Служебные гаражи	Размещение постоянных или временных гаражей, стоянок для хранения служебного автотранспорта, используемого в целях осуществления видов деятельности, предусмотренных видами разрешенного использования с кодами 3.0, 4.0 Классификатора, а также для стоянки и хранения транспортных средств общего пользования, в том числе в депо
4	4.9.1.1	Заправка транспортных средств	Размещение автозаправочных станций; размещение магазинов сопутствующей торговли, зданий для организации общественного питания в качестве объектов дорожного сервиса
5	4.9.1.2	Обеспечение дорожного отдыха	Размещение зданий для предоставления гостиничных услуг в качестве дорожного сервиса (мотелей), а также размещение магазинов сопутствующей торговли, зданий для организации общественного питания в качестве объектов дорожного сервиса
6	4.9.1.3	Автомобильные мойки	Размещение автомобильных моек, а также размещение магазинов сопутствующей торговли
7	4.9.1.4	Ремонт автомобилей	Размещение мастерских, предназначенных для ремонта и обслуживания автомобилей, и прочих объектов дорожного сервиса, а также размещение магазинов сопутствующей торговли
8	4.9.2	Стоянка транспортных средств	Размещение стоянок (парковок) легковых автомобилей и других мототранспортных средств, в том числе мотоциклов, мотороллеров, мотоколясок, мопедов, скутеров, за исключением встроенных, пристроенных и встроенно-пристроенных стоянок
9	6.9	Склад	Размещение сооружений, имеющих назначение по временному хранению, распределению и перевалке грузов (за исключением хранения стратегических запасов), не являющихся частями производственных комплексов, на которых был создан груз: промышленные базы, склады, погрузочные терминалы и доки, нефтехранилища и нефтеналивные станции, газовые хранилища и обслуживающие их газоконденсатные и

№ п/п	Вид разрешенного использования земельного участка и объекта капитального строительства		Описание вида разрешенного использования земельного участка и объекта капитального строительства
	Код	Наименование	
			газоперекачивающие станции, элеваторы и продовольственные склады, за исключением железнодорожных перевалочных складов
10	6.9.1	Складские площадки	Временное хранение, распределение и перевалка грузов (за исключением хранения стратегических запасов) на открытом воздухе
11	7.2.1	Размещение автомобильных дорог	Размещение автомобильных дорог за пределами населенных пунктов и технически связанных с ними сооружений, придорожных стоянок (парковок) транспортных средств в границах городских улиц и дорог, за исключением предусмотренных видами разрешенного использования с кодами 2.7.1, 4.9, 7.2.3 Классификатора, а также некапитальных сооружений, предназначенных для охраны транспортных средств; размещение объектов, предназначенных для размещения постов органов внутренних дел, ответственных за безопасность дорожного движения
12	7.2.2	Обслуживание перевозок пассажиров	Размещение зданий и сооружений, предназначенных для обслуживания пассажиров, за исключением объектов капитального строительства, размещение которых предусмотрено содержанием вида разрешенного использования с кодом 7.6 Классификатора
13	7.2.3	Стоянки транспорта общего пользования	Размещение стоянок транспортных средств, осуществляющих перевозки людей по установленному маршруту
14	12.0.1	Улично-дорожная сеть	Размещение объектов улично-дорожной сети: автомобильных дорог, трамвайных путей и пешеходных тротуаров в границах населенных пунктов, пешеходных переходов, бульваров, площадей, проездов, велодорожек и объектов велотранспортной и инженерной инфраструктуры; размещение придорожных стоянок (парковок) транспортных средств в границах городских улиц и дорог, за исключением предусмотренных видами разрешенного использования с кодами 2.7.1, 4.9, 7.2.3 Классификатора, а также некапитальных сооружений, предназначенных для охраны транспортных средств
15	12.0.2	Благоустройство территории	Размещение декоративных, технических, планировочных, конструктивных устройств, элементов озеленения, различных видов оборудования и оформления, малых архитектурных форм, некапитальных нестационарных строений и сооружений, информационных щитов и указателей, применяемых как составные части благоустройства территории, общественных туалетов

**Перечень вспомогательных видов разрешенного использования земельных участков и объектов капитального строительства**

Таблица 48

№ п/п	Вид разрешенного использования земельного участка и объекта капитального строительства		Описание вида разрешенного использования земельного участка и объекта капитального строительства
	Код	Наименование	
1	8.3	Обеспечение внутреннего порядка	Размещение объектов капитального строительства, необходимых для подготовки и поддержания в готовности органов внутренних дел и спасательных служб, в которых существует военизированная служба; размещение объектов гражданской обороны, за исключением объектов гражданской обороны, являющихся частями производственных зданий

**Перечень условно разрешенных видов разрешенного использования объектов капитального строительства и земельных участков**

Таблица 49

№ п/п	Вид разрешенного использования земельного участка и объекта капитального строительства		Описание вида разрешенного использования земельного участка и объекта капитального строительства
	Код	Наименование	
1	4.1	Деловое управление	Размещение объектов капитального строительства с целью: размещения объектов управленческой деятельности, не связанной с государственным или муниципальным управлением и оказанием услуг, а также с целью обеспечения совершения сделок, не требующих передачи товара в момент их совершения между организациями, в том числе биржевая деятельность (за исключением банковской и страховой деятельности)
2	4.4	Магазины	Размещение объектов капитального строительства, предназначенных для продажи товаров, торговая площадь которых составляет до 5000 кв. м
3	4.6	Общественное питание	Размещение объектов капитального строительства в целях устройства мест общественного питания (рестораны, кафе, столовые, закусочные, бары)

**Предельные (минимальные и (или) максимальные) размеры земельных участков и предельные параметры разрешенного строительства, реконструкции объектов капитального строительства**

Таблица 50

№ п/п	Вид разрешенного использования земельного участка и объекта капитального строительства	Предельные (минимальные и (или) максимальные) размеры земельных участков	Предельные параметры разрешенного строительства, реконструкции объектов капитального строительства
----------	--	--	--

№ п/п	Вид разрешенного использования земельного участка и объекта капитального строительства	Предельные (минимальные и (или) максимальные) размеры земельных участков	Предельные параметры разрешенного строительства, реконструкции объектов капитального строительства
1	Предоставление коммунальных услуг	не подлежат установлению и определяются в соответствии с нормативами градостроительного проектирования, документацией по планировке территории, действующими техническими регламентами, нормами и правилами.	<p>1) Минимальные отступы зданий, строений, сооружений:</p> <ul style="list-style-type: none"> <li>- от красной линии улицы (границ земельного участка, граничащего с улично-дорожной сетью) – 5 м;</li> <li>- от красной линии проезда (границ земельного участка, граничащего с проездом) – 3 м;</li> <li>- до границ земельного участка – 3 м.</li> </ul> <p>2) Максимальный процент застройки в границах земельного участка – 80%.</p> <p>3) Иные предельные параметры не подлежат установлению.</p> <p>Для линейных объектов предельные параметры не подлежат установлению и определяются документацией по планировке территории с учетом СП 42.13330.2016. «Свод правил. Градостроительство. Планировка и застройка городских и сельских поселений. Актуализированная редакция СНиП 2.07.01-89*»</p>
2	Деловое управление	не подлежат установлению и определяются в соответствии с нормативами градостроительного проектирования, документацией по планировке территории, действующими техническими регламентами, нормами и правилами	<p>1) Минимальные отступы зданий, строений, сооружений:</p> <ul style="list-style-type: none"> <li>- от красной линии улицы (границ земельного участка, граничащего с улично-дорожной сетью) – 5 м;</li> <li>- от красной линии проезда (границ земельного участка, граничащего с проездом) – 3 м;</li> <li>- до границ земельного участка – 3 м.</li> </ul> <p>2) Расчетный показатель отношения площади, занятой под зданиями и сооружениями, к площади территории – не более 0,8, в условиях реконструкции – не более 1.</p> <p>3) Расчетный показатель максимально допустимого коэффициента использования территории – 2, в условиях реконструкции – 2,4.</p> <p>4) Расчетный показатель обеспеченности объектов капитального строительства нормативными площадями, необходимыми для организации машино-мест (парко-мест), в отношении 1 кв. м расчетной площади здания – не менее 0,35 (за исключением гостиниц, комплексов апартаментов, апарт-отелей, гостиниц включающих номерной фонд по типу апартаментов, а также жилой застройки).</p> <p>5) Расчетный показатель озеленения земельного участка, подлежащего застройке, по отношению к расчетной площади здания – не менее 20%, в условиях реконструкции – не менее 15%.</p> <p>6) Расчетный показатель обеспеченности детскими спортивными и игровыми площадками земельного участка, подлежащего застройке, по отношению к расчетной площади здания – не менее 3%.</p> <p>7) Расчетный показатель обеспеченности спортивными площадками (взрослые</p>

№ п/п	Вид разрешенного использования земельного участка и объекта капитального строительства	Предельные (минимальные и (или) максимальные) размеры земельных участков	Предельные параметры разрешенного строительства, реконструкции объектов капитального строительства
			<p>спортивные и игровые площадки) земельного участка, подлежащего застройке, по отношению к расчетной площади здания – не менее 3%.</p> <p>8) Иные предельные параметры не подлежат установлению и определяются в соответствии с СП 42.13330.2016. «Свод правил. Градостроительство. Планировка и застройка городских и сельских поселений. Актуализированная редакция СНиП 2.07.01-89*», СП 118.13330.2022 «Общественные здания и сооружения. СНиП 31-06-2009».</p>
3	Магазины	Минимальный размер – не подлежит установлению Максимальный размер – 5000 кв. м.	1) Минимальные отступы зданий, строений, сооружений:
4	Общественное питание		<p>- от красной линии улицы (границ земельного участка, граничащего с улично-дорожной сетью) – 5 м;</p> <p>- от красной линии проезда (границ земельного участка, граничащего с проездом) – 3 м;</p> <p>- до границ земельного участка – 3 м.</p> <p>2) Расчетный показатель отношения площади, занятой под зданиями и сооружениями, к площади территории – не более 0,8, в условиях реконструкции – не более 1.</p> <p>3) Расчетный показатель максимально допустимого коэффициента использования территории – 2, в условиях реконструкции – 2,4.</p> <p>4) Расчетный показатель обеспеченности объектов капитального строительства нормативными площадями, необходимыми для организации машино-мест (парко-мест), в отношении 1 кв. м расчетной площади здания – не менее 0,35 (за исключением гостиниц, комплексов апартаментов, апарт-отелей, гостиниц включающих номерной фонд по типу апартаментов, а также жилой застройки).</p> <p>5) Расчетный показатель озеленения земельного участка, подлежащего застройке, по отношению к расчетной площади здания – не менее 20%, в условиях реконструкции – не менее 15%.</p> <p>6) Расчетный показатель обеспеченности детскими спортивными и игровыми площадками земельного участка, подлежащего застройке, по отношению к расчетной площади здания – не менее 3%.</p> <p>7) Расчетный показатель обеспеченности спортивными площадками (взрослые спортивные и игровые площадки) земельного участка, подлежащего застройке, по отношению к расчетной площади здания – не менее 3%.</p> <p>8) Иные предельные параметры не подлежат установлению и определяются в соответствии с СП 42.13330.2016. «Свод правил. Градостроительство. Планировка и застройка городских и сельских поселений. Актуализированная редакция СНиП 2.07.01-</p>

№ п/п	Вид разрешенного использования земельного участка и объекта капитального строительства	Предельные (минимальные и (или) максимальные) размеры земельных участков	Предельные параметры разрешенного строительства, реконструкции объектов капитального строительства																																																				
			89*», СП 118.13330.2022 «Общественные здания и сооружения. СНиП 31-06-2009»																																																				
6	Служебные гаражи	Минимальный размер – в зависимости от этажности на одно машино-место: <table><tr><td>Одноэтажных</td><td>30</td></tr><tr><td>Двухэтажных</td><td>20</td></tr><tr><td>Трехэтажных</td><td>14</td></tr><tr><td>Четырехэтажных</td><td>12</td></tr><tr><td>Пятиэтажных</td><td>10</td></tr><tr><td>Наземных стоянок автомобилей</td><td>25</td></tr></table> Максимальный размер – не подлежит установлению.	Одноэтажных	30	Двухэтажных	20	Трехэтажных	14	Четырехэтажных	12	Пятиэтажных	10	Наземных стоянок автомобилей	25	1) Минимальные отступы зданий, строений, сооружений: - от красной линии улицы (границ земельного участка, граничащего с улично-дорожной сетью) – 5 м; - от красной линии проезда (границ земельного участка, граничащего с проездом) – 3 м. 2) разрыв от сооружений для хранения легкового автотранспорта до объектов застройки следует принимать, не менее: <table><tr><td rowspan="3">Объекты, до которых исчисляется разрыв</td><td colspan="5">Расстояние, м</td></tr><tr><td colspan="5">Открытые автостоянки и паркинги вместимостью, машино-мест</td></tr><tr><td>10 и менее</td><td>11-50</td><td>51-100</td><td>101-300</td><td>свыше 300</td></tr><tr><td>Фасады жилых домов и торцы с окнами</td><td>10</td><td>15</td><td>25</td><td>35</td><td>50</td></tr><tr><td>Торцы жилых домов без окон</td><td>10</td><td>10</td><td>15</td><td>25</td><td>35</td></tr><tr><td>Территории школ, детских учреждений, ПТУ, техникумов, площадок для отдыха, игр и спорта, детских</td><td>25</td><td>50</td><td>50</td><td>50</td><td>50</td></tr><tr><td>Территории лечебных учреждений стационарного типа, открытые спортивные сооружения общего пользования, места отдыха населения (сады, скверы, парки)</td><td>25</td><td>50</td><td>по расчету</td><td>по расчету</td><td>по расчету</td></tr></table>	Объекты, до которых исчисляется разрыв	Расстояние, м					Открытые автостоянки и паркинги вместимостью, машино-мест					10 и менее	11-50	51-100	101-300	свыше 300	Фасады жилых домов и торцы с окнами	10	15	25	35	50	Торцы жилых домов без окон	10	10	15	25	35	Территории школ, детских учреждений, ПТУ, техникумов, площадок для отдыха, игр и спорта, детских	25	50	50	50	50	Территории лечебных учреждений стационарного типа, открытые спортивные сооружения общего пользования, места отдыха населения (сады, скверы, парки)	25	50	по расчету	по расчету	по расчету
Одноэтажных	30																																																						
Двухэтажных	20																																																						
Трехэтажных	14																																																						
Четырехэтажных	12																																																						
Пятиэтажных	10																																																						
Наземных стоянок автомобилей	25																																																						
Объекты, до которых исчисляется разрыв	Расстояние, м																																																						
	Открытые автостоянки и паркинги вместимостью, машино-мест																																																						
	10 и менее		11-50	51-100	101-300	свыше 300																																																	
Фасады жилых домов и торцы с окнами	10	15	25	35	50																																																		
Торцы жилых домов без окон	10	10	15	25	35																																																		
Территории школ, детских учреждений, ПТУ, техникумов, площадок для отдыха, игр и спорта, детских	25	50	50	50	50																																																		
Территории лечебных учреждений стационарного типа, открытые спортивные сооружения общего пользования, места отдыха населения (сады, скверы, парки)	25	50	по расчету	по расчету	по расчету																																																		
7	Хранение автотранспорта																																																						

3) Максимальный процент застройки в границах земельного участка – 80 %.		
4) Иные предельные параметры не подлежат установлению и определяются в соответствии с СП 42.13330.2016. «Свод правил. Градостроительство. Планировка и застройка городских и сельских поселений. Актуализированная редакция СНиП 2.07.01-		

№ п/п	Вид разрешенного использования земельного участка и объекта капитального строительства	Предельные (минимальные и (или) максимальные) размеры земельных участков	Предельные параметры разрешенного строительства, реконструкции объектов капитального строительства																																									
			89*», региональными и местными нормативами градостроительного проектирования																																									
	Стоянка транспортных средств	не подлежат установлению и определяются в соответствии с нормативами градостроительного проектирования, документацией по планировке территории, действующими техническими регламентами, нормами и правилами	<div>1) Минимальные отступы зданий, строений, сооружений: - от красной линии улицы (границ земельного участка, граничащего с улично-дорожной сетью) – 5 м; - от красной линии проезда (границ земельного участка, граничащего с проездом) – 3 м. 2) разрыв от сооружений для хранения легкового автотранспорта до объектов застройки следует принимать, не менее:</div> <table><tr><th rowspan="2">Объекты, до которых исчисляется разрыв</th><th colspan="5">Расстояние, м</th></tr><tr><th colspan="5">Открытые автостоянки и паркинги вместимостью, машино-мест</th></tr><tr><th></th><th>10 и менее</th><th>11-50</th><th>51-100</th><th>101-300</th><th>свыше 300</th></tr><tr><td>Фасады жилых домов и торцы с окнами</td><td>10</td><td>15</td><td>25</td><td>35</td><td>50</td></tr><tr><td>Торцы жилых домов без окон</td><td>10</td><td>10</td><td>15</td><td>25</td><td>35</td></tr><tr><td>Территории школ, детских учреждений, ПТУ, техникумов, площадок для отдыха, игр и спорта, детских</td><td>25</td><td>50</td><td>50</td><td>50</td><td>50</td></tr><tr><td>Территории лечебных учреждений стационарного типа, открытые спортивные сооружения общего пользования, места отдыха населения (сады, скверы, парки)</td><td>25</td><td>50</td><td>по расчету</td><td>по расчету</td><td>по расчету</td></tr></table> <div>3) Максимальный процент застройки в границах земельного участка – 80 %. 4) Иные предельные параметры не подлежат установлению и определяются в соответствии с СП 42.13330.2016. «Свод правил. Градостроительство. Планировка и застройка городских и сельских поселений. Актуализированная редакция СНиП 2.07.01-</div>	Объекты, до которых исчисляется разрыв	Расстояние, м					Открытые автостоянки и паркинги вместимостью, машино-мест						10 и менее	11-50	51-100	101-300	свыше 300	Фасады жилых домов и торцы с окнами	10	15	25	35	50	Торцы жилых домов без окон	10	10	15	25	35	Территории школ, детских учреждений, ПТУ, техникумов, площадок для отдыха, игр и спорта, детских	25	50	50	50	50	Территории лечебных учреждений стационарного типа, открытые спортивные сооружения общего пользования, места отдыха населения (сады, скверы, парки)	25	50	по расчету	по расчету	по расчету
Объекты, до которых исчисляется разрыв	Расстояние, м																																											
	Открытые автостоянки и паркинги вместимостью, машино-мест																																											
	10 и менее	11-50	51-100	101-300	свыше 300																																							
Фасады жилых домов и торцы с окнами	10	15	25	35	50																																							
Торцы жилых домов без окон	10	10	15	25	35																																							
Территории школ, детских учреждений, ПТУ, техникумов, площадок для отдыха, игр и спорта, детских	25	50	50	50	50																																							
Территории лечебных учреждений стационарного типа, открытые спортивные сооружения общего пользования, места отдыха населения (сады, скверы, парки)	25	50	по расчету	по расчету	по расчету																																							

№ п/п	Вид разрешенного использования земельного участка и объекта капитального строительства	Предельные (минимальные и (или) максимальные) размеры земельных участков	Предельные параметры разрешенного строительства, реконструкции объектов капитального строительства
			89*», региональными и местными нормативами градостроительного проектирования
	Заправка транспортных средств	не подлежат установлению и определяются в соответствии с нормативами градостроительного проектирования, документацией по планировке территории, действующими техническими регламентами, нормами и правилами	<p>1) Минимальные отступы зданий, строений, сооружений:</p> <ul style="list-style-type: none"> <li>- от красной линии улицы (границ земельного участка, граничащего с улично-дорожной сетью) – 5 м;</li> <li>- от красной линии проезда (границ земельного участка, граничащего с проездом) – 3 м.</li> </ul> <p>2) Максимальный процент застройки в границах земельного участка – 80 %.</p> <p>3) Иные предельные параметры не подлежат установлению и определяются в соответствии с СП 42.13330.2016. «Свод правил. Градостроительство. Планировка и застройка городских и сельских поселений. Актуализированная редакция СНиП 2.07.01-89*», региональными и местными нормативами градостроительного проектирования</p>
	Обеспечение дорожного отдыха		
	Автомобильные мойки		
	Ремонт автомобилей		
8	Склады	не подлежат установлению и определяются в соответствии с нормативами градостроительного проектирования, документацией по планировке территории, действующими техническими регламентами, нормами и правилами	<p>1) Минимальные отступы зданий, строений, сооружений:</p> <ul style="list-style-type: none"> <li>- от красной линии улицы (границ земельного участка, граничащего с улично-дорожной сетью) – 5 м;</li> <li>- от красной линии проезда (границ земельного участка, граничащего с проездом) – 3 м.</li> </ul> <p>2) Максимальный процент застройки в границах земельного участка – 60 %.</p> <p>3) Иные предельные параметры разрешенного строительства, реконструкции объектов капитального строительства не подлежат установлению и определяются на основании требований земельного и градостроительного законодательства, нормативов градостроительного проектирования, требований технических регламентов, положений национальных стандартов и сводов правил, в том числе:</p> <p>а) СП 42.13330.2016. «Свод правил. Градостроительство. Планировка и застройка городских и сельских поселений. Актуализированная редакция СНиП 2.07.01-89*»;</p> <p>б) СП 18.13330.2019. «Свод правил. Производственные объекты. Планировочная организация земельного участка (СНиП II-89-80* «Генеральные планы промышленных предприятий»)»;</p> <p>в) СанПиН 2.2.1/2.1.1.1200-03 «Санитарно-защитные зоны и санитарная классификация предприятий, сооружений и иных объектов».</p> <p>4) Допускается размещать только коммунально-складские объекты не выше IV-V класса опасности в отдельно стоящих зданиях, выходящих на красные линии магистральных улиц.</p>



№ п/п	Вид разрешенного использования земельного участка и объекта капитального строительства	Предельные (минимальные и (или) максимальные) размеры земельных участков	Предельные параметры разрешенного строительства, реконструкции объектов капитального строительства
9	Складские площадки	не подлежат установлению и определяются в соответствии с нормативами градостроительного проектирования, документацией по планировке территории, действующими техническими регламентами, нормами и правилами	<p>1) Минимальные отступы зданий, строений, сооружений:</p> <ul style="list-style-type: none"> <li>- от красной линии улицы (границ земельного участка, граничащего с улично-дорожной сетью) – 5 м;</li> <li>- от красной линии проезда (границ земельного участка, граничащего с проездом) – 3 м.</li> </ul> <p>2) Иные предельные параметры разрешенного строительства, реконструкции объектов капитального строительства не подлежат установлению и определяются на основании требований земельного и градостроительного законодательства, нормативов градостроительного проектирования, требований технических регламентов, положений национальных стандартов и сводов правил, в том числе:</p> <p>а) СП 42.13330.2016. «Свод правил. Градостроительство. Планировка и застройка городских и сельских поселений. Актуализированная редакция СНиП 2.07.01-89*»;</p> <p>б) СП 18.13330.2019. «Свод правил. Производственные объекты. Планировочная организация земельного участка (СНиП II-89-80* «Генеральные планы промышленных предприятий»);»;</p> <p>в) СанПиН 2.2.1/2.1.1.1200-03 «Санитарно-защитные зоны и санитарная классификация предприятий, сооружений и иных объектов».</p> <p>3) Допускается размещать только коммунально-складские объекты не выше IV-V класса опасности в отдельно стоящих зданиях, выходящих на красные линии магистральных улиц.</p>
10	Обеспечение внутреннего правопорядка	не подлежат установлению и определяются в соответствии с нормативами градостроительного проектирования, документацией по планировке территории, действующими техническими регламентами, нормами и правилами	<p>1) Минимальные отступы зданий, строений, сооружений:</p> <ul style="list-style-type: none"> <li>- от красной линии улицы (границ земельного участка, граничащего с улично-дорожной сетью) – 5 м;</li> <li>- от красной линии проезда (границ земельного участка, граничащего с проездом) – 3 м;</li> <li>- до границ земельного участка – 3 м.</li> </ul> <p>2) пожарные депо необходимо располагать на участке с отступом от красной линии до фронта выезда пожарных автомобилей не менее чем на 10 м.</p> <p>3) от иных границ земельных участков:</p> <ul style="list-style-type: none"> <li>- при условии расчетов инсоляции и освещенности в соответствии с требованиями, приведенными в разделе 14 СП 42.13330.2016 «Свод правил. Градостроительство. Планировка и застройка городских и сельских поселений. Актуализированная редакция СНиП 2.07.01-89*», нормами освещенности, приведенными в СП 52.13330 «Свод правил. Естественное и искусственное освещение. Актуализированная</li> </ul>

№ п/п	Вид разрешенного использования земельного участка и объекта капитального строительства	Предельные (минимальные и (или) максимальные) размеры земельных участков	Предельные параметры разрешенного строительства, реконструкции объектов капитального строительства
			<p>редакция СНиП 23-05-95*», а также в соответствии с противопожарными требованиями, приведенными в разделе 15 СП 42.13330.2016 «Свод правил. Градостроительство. Планировка и застройка городских и сельских поселений. Актуализированная редакция СНиП 2.07.01-89*» и не менее 3 м от границ земельных участков;</p> <p>- расстояние от границ участка пожарного депо до общественных и жилых зданий должно быть не менее 15 м, а до границ земельных участков школ, детских и лечебных учреждений - не менее 30 м.</p> <p>4) Расчетный показатель отношения площади, занятой под зданиями и сооружениями, к площади территории – не более 0,7, в условиях реконструкции – не более 0,8;</p> <p>5) Расчетный показатель максимально допустимого коэффициента использования территории – 1,8, в условиях реконструкции – 2.</p> <p>6) Расчетный показатель обеспеченности объектов капитального строительства нормативными площадями, необходимыми для организации машино-мест (парко-мест), в отношении 1 кв. м расчетной площади здания:</p> <p>- гостиницы – не менее 20% числа номеров для гостиниц;</p> <p>- комплексы апартаментов, апарт-отели и гостиницы, включающие номерной фонд по типу апартаментов – не менее 0,35;</p> <p>- иные объекты – в соответствии с СП 42.13330.2016 «СНиП 2.07.01-89* «Градостроительство. Планировка и застройка городских и сельских поселений» (Приложение Ж).</p> <p>7) Расчетный показатель озеленения земельного участка, подлежащего застройке, по отношению к расчетной площади здания:</p> <p>- гостиницы – не менее 20%, в условиях реконструкции – не менее 15%;</p> <p>- комплексы апартаментов, апарт-отели и гостиницы, включающие номерной фонд по типу апартаментов – не менее 20%, в условиях реконструкции – не менее 15%;</p> <p>- иные объекты – согласно действующим сводам правил.</p> <p>8) Расчетный показатель обеспеченности детскими спортивными и игровыми площадками земельного участка, подлежащего застройке, по отношению к расчетной площади здания:</p> <p>- гостиницы – согласно действующим сводам правил;</p> <p>- комплексы апартаментов, апарт-отели и гостиницы, включающие номерной фонд по типу апартаментов – не менее 3%;</p>

№ п/п	Вид разрешенного использования земельного участка и объекта капитального строительства	Предельные (минимальные и (или) максимальные) размеры земельных участков	Предельные параметры разрешенного строительства, реконструкции объектов капитального строительства
			<p>- иные объекты – согласно действующим сводам правил.</p> <p>9) Расчетный показатель обеспеченности спортивными площадками (взрослые спортивные и игровые площадки) земельного участка, подлежащего застройке, по отношению к расчетной площади здания:</p> <p>- гостиницы – не менее 3%;</p> <p>- комплексы апартаментов, апарт-отели и гостиницы, включающие номерной фонд по типу апартаментов – не менее 3%;</p> <p>- иные объекты – не менее 3%.</p> <p>10) Иные предельные параметры разрешенного строительства, реконструкции объектов капитального строительства не подлежат установлению и определяются на основании требований земельного и градостроительного законодательства, нормативов градостроительного проектирования, требований технических регламентов, положений национальных стандартов и сводов правил.</p>

227. Для иных видов разрешенного использования земельных участков и объектов капитального строительства, не указанных в таблице 50, предельные (минимальные и (или) максимальные) размеры земельных участков и предельные параметры разрешенного строительства, реконструкции объектов капитального строительства не подлежат установлению. Для определения параметров разрешенного строительства, реконструкции объектов капитального строительства необходимо учитывать требования технических регламентов, положения национальных стандартов и сводов правил, нормативы градостроительного проектирования, требования действующего градостроительного и земельного законодательства.

228. Ограничения использования земельных участков и объектов капитального строительства указаны в главе 2 раздела III настоящих правил.

### 1.5.2 Зона размещения объектов дорожного сервиса (ТЗ-1 – ТЗ-3)

229. Зона размещения объектов дорожного сервиса установлена для обеспечения правовых условий строительства, реконструкции и эксплуатации объектов дорожного сервиса, размещение которых предусмотрено Схемой территориального планирования Республики Крым, с целью реализации инвестиционных соглашений по строительству и эксплуатации автозаправочных комплексов и multifunctional зон придорожного сервиса.

### Перечень основных видов разрешенного использования земельных участков и объектов капитального строительства

Таблица 51

№ п/п	Вид разрешенного использования земельного участка и объекта капитального строительства		Описание вида разрешенного использования земельного участка и объекта капитального строительства
	Код	Наименование	
1	4.4	Магазины	Размещение объектов капитального

№ п/п	Вид разрешенного использования земельного участка и объекта капитального строительства		Описание вида разрешенного использования земельного участка и объекта капитального строительства
	Код	Наименование	
			строительства, предназначенных для продажи товаров, торговая площадь которых составляет до 5000 кв. м
2	4.6	Общественное питание	Размещение объектов капитального строительства в целях устройства мест общественного питания (рестораны, кафе, столовые, закусочные, бары)
3	4.7	Гостиничное обслуживание	Размещение гостиниц
4	4.9.1.1	Заправка транспортных средств	Размещение автозаправочных станций; размещение магазинов сопутствующей торговли, зданий для организации общественного питания в качестве объектов дорожного сервиса
5	4.9.1.2	Обеспечение дорожного отдыха	Размещение зданий для предоставления гостиничных услуг в качестве дорожного сервиса (мотелей), а также размещение магазинов сопутствующей торговли, зданий для организации общественного питания в качестве объектов дорожного сервиса
6	4.9.1.3	Автомобильные мойки	Размещение автомобильных моек, а также размещение магазинов сопутствующей торговли
7	4.9.1.4	Ремонт автомобилей	Размещение мастерских, предназначенных для ремонта и обслуживания автомобилей, и прочих объектов дорожного сервиса, а также размещение магазинов сопутствующей торговли
8	4.9.2	Стоянка транспортных средств	Размещение стоянок (парковок) легковых автомобилей и других мототранспортных средств, в том числе мотоциклов, мотороллеров, мотоколясок, мопедов, скутеров, за исключением встроенных, пристроенных и встроенно-пристроенных стоянок
9	7.2.3	Стоянки транспорта общего пользования	Размещение стоянок транспортных средств, осуществляющих перевозки людей по установленному маршруту

**Перечень вспомогательных видов разрешенного использования земельных участков и объектов капитального строительства**

Таблица 52

№ п/п	Вид разрешенного использования земельного участка и объекта капитального строительства		Описание вида разрешенного использования земельного участка и объекта капитального строительства
	Код	Наименование	
1	3.1.1	Предоставление коммунальных услуг	Размещение зданий и сооружений, обеспечивающих поставку воды, тепла, электричества, газа, отвод канализационных стоков, очистку и уборку объектов недвижимости (котельных, водозаборов, очистных сооружений, насосных станций, водопроводов, линий электропередач, трансформаторных подстанций, газопроводов, линий связи, телефонных станций, канализаций, стоянок, гаражей и мастерских для обслуживания уборочной и аварийной техники, сооружений, необходимых для сбора и плавки снега)
2	8.3	Обеспечение внутреннего порядка	Размещение объектов капитального строительства, необходимых для подготовки и поддержания в готовности органов внутренних дел и спасательных служб, в которых существует военизированная служба; размещение объектов гражданской обороны, за

			исключением объектов гражданской обороны, являющихся частями производственных зданий
--	--	--	--

**Условно разрешенные виды разрешенного использования объектов капитального строительства и земельных участков:** не устанавливаются.

**Предельные (минимальные и (или) максимальные) размеры земельных участков и предельные параметры разрешенного строительства, реконструкции объектов капитального строительства:** не подлежат установлению и определяются на основании утвержденной документации по планировке территории в соответствии с требованиями Градостроительного кодекса Российской Федерации

230. Ограничения использования земельных участков и объектов капитального строительства указаны в главе 2 раздела III настоящих правил.

### 1.5.3 Зона воздушного транспорта (Т4)

231. Зона воздушного транспорта установлена для обеспечения правовых условий строительства, реконструкции и эксплуатации объектов воздушного транспорта, аэродромов, вертолетных площадок (вертодромов).

**Перечень основных видов разрешенного использования земельных участков и объектов капитального строительства**

Таблица 53

№ п/п	Вид разрешенного использования земельного участка и объекта капитального строительства		Описание вида разрешенного использования земельного участка и объекта капитального строительства
	Код	Наименование	
1	3.1.1	Предоставление коммунальных услуг	Размещение зданий и сооружений, обеспечивающих поставку воды, тепла, электричества, газа, отвод канализационных стоков, очистку и уборку объектов недвижимости (котельных, водозаборов, очистных сооружений, насосных станций, водопроводов, линий электропередач, трансформаторных подстанций, газопроводов, линий связи, телефонных станций, канализаций, стоянок, гаражей и мастерских для обслуживания уборочной и аварийной техники, сооружений, необходимых для сбора и плавки снега)
2	7.4	Воздушный транспорт	Размещение аэродромов, вертолетных площадок (вертодромов), обустройство мест для приводнения и причаливания гидросамолетов, размещение радиотехнического обеспечения полетов и прочих объектов, необходимых для взлета и приземления (приводнения) воздушных судов, размещение аэропортов (аэровокзалов) и иных объектов, необходимых для посадки и высадки пассажиров и их сопутствующего обслуживания и обеспечения их безопасности, а также размещение объектов, необходимых для погрузки, разгрузки и хранения грузов, перемещаемых воздушным путем; размещение объектов, предназначенных для технического обслуживания и ремонта воздушных судов
3	7.2.1	Размещение автомобильных дорог	Размещение автомобильных дорог за пределами населенных пунктов и технически связанных с ними

№ п/п	Вид разрешенного использования земельного участка и объекта капитального строительства		Описание вида разрешенного использования земельного участка и объекта капитального строительства
	Код	Наименование	
			сооружений, придорожных стоянок (парковок) транспортных средств в границах городских улиц и дорог, за исключением предусмотренных видами разрешенного использования с кодами 2.7.1, 4.9, 7.2.3 Классификатора, а также некапитальных сооружений, предназначенных для охраны транспортных средств; размещение объектов, предназначенных для размещения постов органов внутренних дел, ответственных за безопасность дорожного движения
4	12.0.1	Улично-дорожная сеть	Размещение объектов улично-дорожной сети: автомобильных дорог, трамвайных путей и пешеходных тротуаров в границах населенных пунктов, пешеходных переходов, бульваров, площадей, проездов, велодорожек и объектов велотранспортной и инженерной инфраструктуры; размещение придорожных стоянок (парковок) транспортных средств в границах городских улиц и дорог, за исключением предусмотренных видами разрешенного использования с кодами 2.7.1, 4.9, 7.2.3 Классификатора, а также некапитальных сооружений, предназначенных для охраны транспортных средств
5	12.0.2	Благоустройство территории	Размещение декоративных, технических, планировочных, конструктивных устройств, элементов озеленения, различных видов оборудования и оформления, малых архитектурных форм, некапитальных нестационарных строений и сооружений, информационных щитов и указателей, применяемых как составные части благоустройства территории, общественных туалетов

**Перечень вспомогательных видов разрешенного использования земельных участков и объектов капитального строительства**

Таблица 54

№ п/п	Вид разрешенного использования земельного участка и объекта капитального строительства		Описание вида разрешенного использования земельного участка и объекта капитального строительства
	Код	Наименование	
1	8.3	Обеспечение внутреннего правопорядка	Размещение объектов капитального строительства, необходимых для подготовки и поддержания в готовности органов внутренних дел, Росгвардии и спасательных служб, в которых существует военизированная служба; размещение объектов гражданской обороны, за исключением объектов гражданской обороны, являющихся частями производственных зданий

**Перечень условно разрешенных видов разрешенного использования объектов капитального строительства и земельных участков**

Таблица 55

№ п/п	Вид разрешенного использования земельного участка и объекта капитального строительства		Описание вида разрешенного использования земельного участка и объекта капитального строительства
	Код	Наименование	

1	4.1	Деловое управление	Размещение объектов капитального строительства с целью: размещения объектов управленческой деятельности, не связанной с государственным или муниципальным управлением и оказанием услуг, а также с целью обеспечения совершения сделок, не требующих передачи товара в момент их совершения между организациями, в том числе биржевая деятельность (за исключением банковской и страховой деятельности)
2	4.4	Магазины	Размещение объектов капитального строительства, предназначенных для продажи товаров, торговая площадь которых составляет до 5000 кв. м
3	4.6	Общественное питание	Размещение объектов капитального строительства в целях устройства мест общественного питания (рестораны, кафе, столовые, закусочные, бары)
4	4.7	Гостиничное обслуживание	Размещение гостиниц
5	6.8	Связь	Размещение объектов связи, радиовещания, телевидения, включая воздушные радиорелейные, надземные и подземные кабельные линии связи, линии радиофикации, антенные поля, усилительные пункты на кабельных линиях связи, инфраструктуру спутниковой связи и телерадиовещания, за исключением объектов связи, размещение которых предусмотрено содержанием видов разрешенного использования с кодами 3.1.1, 3.2.3 Классификатора

**Предельные (минимальные и (или) максимальные) размеры земельных участков и предельные параметры разрешенного строительства, реконструкции объектов капитального строительства**

Таблица 56

№ п/п	Вид разрешенного использования земельного участка и объекта капитального строительства	Предельные (минимальные и (или) максимальные) размеры земельных участков	Предельные параметры разрешенного строительства, реконструкции объектов капитального строительства
1	Предоставление коммунальных услуг	не подлежат установлению и определяются в соответствии с нормативами градостроительного проектирования, документацией по планировке территории, действующими техническими регламентами, нормами и правилами.	1) Минимальные отступы зданий, строений, сооружений: - от красной линии улицы (границ земельного участка, граничащего с улично-дорожной сетью) – 5 м; - от красной линии проезда (границ земельного участка, граничащего с проездом) – 3 м; - до границ земельного участка – 3 м. 2) Максимальный процент застройки в границах земельного участка – 80%. 3) Иные предельные параметры не подлежат установлению. Для линейных объектов предельные параметры не подлежат установлению и определяются документацией по планировке территории с учетом СП 42.13330.2016. «Свод правил. Градостроительство. Планировка и застройка городских и сельских поселений. Актуализированная редакция СНиП 2.07.01-89*»
2	Деловое управление	Минимальный размер – не подлежит установлению Максимальный размер – 5000 кв. м.	1) Минимальные отступы зданий, строений, сооружений: - от красной линии улицы (границ земельного участка, граничащего с улично-дорожной
3	Магазины		
4	Общественное питание		

№ п/п	Вид разрешенного использования земельного участка и объекта капитального строительства	Предельные (минимальные и (или) максимальные) размеры земельных участков	Предельные параметры разрешенного строительства, реконструкции объектов капитального строительства
			<p>сетью) – 5 м;  - от красной линии проезда (границ земельного участка, граничащего с проездом) – 3 м;  - до границ земельного участка – 3 м.</p> <p>2) Расчетный показатель отношения площади, занятой под зданиями и сооружениями, к площади территории – не более 0,8, в условиях реконструкции – не более 1.</p> <p>3) Расчетный показатель максимально допустимого коэффициента использования территории – 2, в условиях реконструкции – 2,4.</p> <p>4) Расчетный показатель обеспеченности объектов капитального строительства нормативными площадями, необходимыми для организации машино-мест (парко-мест), в отношении 1 кв. м расчетной площади здания – не менее 0,35 (за исключением гостиниц, комплексов апартаментов, апарт-отелей, гостиниц включающих номерной фонд по типу апартаментов, а также жилой застройки).</p> <p>5) Расчетный показатель озеленения земельного участка, подлежащего застройке, по отношению к расчетной площади здания – не менее 20%, в условиях реконструкции – не менее 15%.</p> <p>6) Расчетный показатель обеспеченности детскими спортивными и игровыми площадками земельного участка, подлежащего застройке, по отношению к расчетной площади здания – не менее 3%.</p> <p>7) Расчетный показатель обеспеченности спортивными площадками (взрослые спортивные и игровые площадки) земельного участка, подлежащего застройке, по отношению к расчетной площади здания – не менее 3%.</p> <p>8) Иные предельные параметры не подлежат установлению и определяются в соответствии с СП 42.13330.2016. «Свод правил. Градостроительство. Планировка и застройка городских и сельских поселений. Актуализированная редакция СНиП 2.07.01-89*», СП 118.13330.2022 «Общественные здания и сооружения. СНиП 31-06-2009»</p>
5	Гостиничное обслуживание	Минимальный размер – 50 кв. м на 1 место Максимальный размер – 5000 кв. м.	<p>1) Минимальные отступы зданий, строений, сооружений:  - от красной линии улицы (границ земельного участка, граничащего с улично-дорожной сетью) – 5 м;  - от красной линии проезда (границ земельного участка, граничащего с проездом) – 3 м;  - до границ земельного участка – 3 м.</p> <p>2) Расчетный показатель отношения площади, занятой под зданиями и сооружениями, к площади территории – не более 0,8, в условиях реконструкции – не более 0,8.</p>



№ п/п	Вид разрешенного использования земельного участка и объекта капитального строительства	Предельные (минимальные и (или) максимальные) размеры земельных участков	Предельные параметры разрешенного строительства, реконструкции объектов капитального строительства
			<p>3) Расчетный показатель максимально допустимого коэффициента использования территории – 1,8, в условиях реконструкции – 2.</p> <p>4) Расчетный показатель обеспеченности объектов капитального строительства нормативными площадями, необходимыми для организации машино-мест (парко-мест), в отношении 1 кв. м расчетной площади здания – не менее 0,35.</p> <p>5) Расчетный показатель озеленения земельного участка, подлежащего застройке, по отношению к расчетной площади здания – не менее 20%, в условиях реконструкции – не менее 15%.</p> <p>6) Расчетный показатель обеспеченности детскими спортивными и игровыми площадками земельного участка, подлежащего застройке, по отношению к расчетной площади здания:</p> <ul style="list-style-type: none"> <li>- при наличии комплексов апартаментов, апартаментов и гостиниц, включающих номерной фонд по типу апартаментов – не менее 3%.</li> <li>- в иных случаях – согласно действующим сводам правил.</li> </ul> <p>7) Расчетный показатель обеспеченности спортивными площадками (взрослые спортивные и игровые площадки) земельного участка, подлежащего застройке, по отношению к расчетной площади здания:</p> <ul style="list-style-type: none"> <li>- при наличии комплексов апартаментов, апартаментов и гостиниц, включающих номерной фонд по типу апартаментов – не менее 3%.</li> <li>- в иных случаях – согласно действующим сводам правил.</li> </ul> <p>8) Иные предельные параметры не подлежат установлению и определяются в соответствии с СП 42.13330.2016. «Свод правил. Градостроительство. Планировка и застройка городских и сельских поселений. Актуализированная редакция СНиП 2.07.01-89*», СП 118.13330.2022 «Общественные здания и сооружения. СНиП 31-06-2009», СП 257.1325800.2016 «Свод правил. Здания гостиниц. Правила проектирования».</p> <p>9) Не допускается размещение новых объектов капитального строительства, а также их реконструкция, с изменением этажности, высотности и площади застройки, представляющих собой многоквартирные жилые дома, комплексы апартаментов, апартаментов и гостиниц, включающие в себя номерной фонд по типу апартаментов, за исключением случаев размещения таких объектов в рамках реализации положений Федерального закона от 29.11.2014 № 377-ФЗ «О развитии Республики Крым и города федерального значения Севастополя и</p>

№ п/п	Вид разрешенного использования земельного участка и объекта капитального строительства	Предельные (минимальные и (или) максимальные) размеры земельных участков	Предельные параметры разрешенного строительства, реконструкции объектов капитального строительства
			<p>свободной экономической зоне на территориях Республики Крым и города федерального значения Севастополя», постановления Совета министров Республики Крым от 07.10.2014 № 368 «О некоторых вопросах реализации инвестиционных проектов на территории Республики Крым» или в случае размещения таких объектов при реализации решения о комплексном развитии территории или осуществления комплексного развития территории по инициативе правообладателей земельных участков и (или) расположенных на них объектов недвижимости.</p> <p>Указанные в п. 9 требования не применяются, в случае если в отношении объекта капитального строительства выдано разрешение на строительство или обеспечивается реконструкция объектов незавершенного строительства.</p>
6	Обеспечение внутреннего правопорядка	не подлежат установлению и определяются в соответствии с нормативами градостроительного проектирования, документацией по планировке территории, действующими техническими регламентами, нормами и правилами	<p>1) Минимальные отступы зданий, строений, сооружений:</p> <ul style="list-style-type: none"> <li>- от красной линии улицы (границ земельного участка, граничащего с улично-дорожной сетью) – 5 м;</li> <li>- от красной линии проезда (границ земельного участка, граничащего с проездом) – 3 м;</li> <li>- до границ земельного участка – 3 м.</li> </ul> <p>2) пожарные депо необходимо располагать на участке с отступом от красной линии до фронта выезда пожарных автомобилей не менее чем на 10 м.</p> <p>3) от иных границ земельных участков:</p> <ul style="list-style-type: none"> <li>- при условии расчетов инсоляции и освещенности в соответствии с требованиями, приведенными в разделе 14 СП 42.13330.2016 «Свод правил. Градостроительство. Планировка и застройка городских и сельских поселений. Актуализированная редакция СНиП 2.07.01-89*», нормами освещенности, приведенными в СП 52.13330 «Свод правил. Естественное и искусственное освещение. Актуализированная редакция СНиП 23-05-95*», а также в соответствии с противопожарными требованиями, приведенными в разделе 15 СП 42.13330.2016 «Свод правил. Градостроительство. Планировка и застройка городских и сельских поселений. Актуализированная редакция СНиП 2.07.01-89*» и не менее 3 м от границ земельных участков;</li> <li>- расстояние от границ участка пожарного депо до общественных и жилых зданий должно быть не менее 15 м, а до границ земельных участков школ, детских и лечебных учреждений - не менее 30 м.</li> </ul> <p>4) Расчетный показатель отношения площади, занятой под зданиями и</p>

№ п/п	Вид разрешенного использования земельного участка и объекта капитального строительства	Предельные (минимальные и (или) максимальные) размеры земельных участков	Предельные параметры разрешенного строительства, реконструкции объектов капитального строительства
			<p>сооружениями, к площади территории – не более 0,7, в условиях реконструкции – не более 0,8;</p> <p>5) Расчетный показатель максимально допустимого коэффициента использования территории – 1,8, в условиях реконструкции – 2.</p> <p>6) Расчетный показатель обеспеченности объектов капитального строительства нормативными площадями, необходимыми для организации машино-мест (парко-мест), в отношении 1 кв. м расчетной площади здания:</p> <ul style="list-style-type: none"> <li>- гостиницы – не менее 20% числа номеров для гостиниц;</li> <li>- комплексы апартаментов, апарт-отели и гостиницы, включающие номерной фонд по типу апартаментов – не менее 0,35;</li> <li>- иные объекты – в соответствии с СП 42.13330.2016 «СНиП 2.07.01-89* «Градостроительство. Планировка и застройка городских и сельских поселений» (Приложение Ж).</li> </ul> <p>7) Расчетный показатель озеленения земельного участка, подлежащего застройке, по отношению к расчетной площади здания:</p> <ul style="list-style-type: none"> <li>- гостиницы – не менее 20%, в условиях реконструкции – не менее 15%;</li> <li>- комплексы апартаментов, апарт-отели и гостиницы, включающие номерной фонд по типу апартаментов – не менее 20%, в условиях реконструкции – не менее 15%;</li> <li>- иные объекты – согласно действующим сводам правил.</li> </ul> <p>8) Расчетный показатель обеспеченности детскими спортивными и игровыми площадками земельного участка, подлежащего застройке, по отношению к расчетной площади здания:</p> <ul style="list-style-type: none"> <li>- гостиницы – согласно действующим сводам правил;</li> <li>- комплексы апартаментов, апарт-отели и гостиницы, включающие номерной фонд по типу апартаментов – не менее 3%;</li> <li>- иные объекты – согласно действующим сводам правил.</li> </ul> <p>9) Расчетный показатель обеспеченности спортивными площадками (взрослые спортивные и игровые площадки) земельного участка, подлежащего застройке, по отношению к расчетной площади здания:</p> <ul style="list-style-type: none"> <li>- гостиницы – не менее 3%;</li> <li>- комплексы апартаментов, апарт-отели и гостиницы, включающие номерной фонд по типу апартаментов – не менее 3%;</li> <li>- иные объекты – не менее 3%.</li> </ul> <p>10) Иные предельные параметры разрешенного строительства, реконструкции объектов капитального строительства не</p>

№ п/п	Вид разрешенного использования земельного участка и объекта капитального строительства	Предельные (минимальные и (или) максимальные) размеры земельных участков	Предельные параметры разрешенного строительства, реконструкции объектов капитального строительства
			подлежат установлению и определяются на основании требований земельного и градостроительного законодательства, нормативов градостроительного проектирования, требований технических регламентов, положений национальных стандартов и сводов правил.

232. Для иных видов разрешенного использования земельных участков и объектов капитального строительства, не указанных в таблице 56, предельные (минимальные и (или) максимальные) размеры земельных участков и предельные параметры разрешенного строительства, реконструкции объектов капитального строительства не подлежат установлению. Для определения параметров разрешенного строительства, реконструкции объектов капитального строительства необходимо учитывать требования технических регламентов, положения национальных стандартов и сводов правил, нормативы градостроительного проектирования, требования действующего градостроительного и земельного законодательства.

233. Порядок использования территорий объектов воздушного транспорта устанавливается нормативными правовыми актами Российской Федерации, использование земельных участков осуществляется в соответствии с воздушным законодательством Российской Федерации.

234. Размещение линий связи, линий электропередачи, радиотехнических и других объектов, которые могут угрожать безопасности полетов воздушных судов или создавать помехи в работе радиотехнического оборудования, устанавливаемого на аэродроме, должно быть согласовано с собственником аэродрома и осуществляться в соответствии с воздушным законодательством Российской Федерации.

235. Ограничения использования земельных участков и объектов капитального строительства указаны в главе 2 раздела III настоящих правил.

#### 1.5.4 Зона размещения объектов трубопроводного транспорта (Т6)

236. Зона размещения объектов трубопроводного транспорта установлена для обеспечения правовых условий строительства, реконструкции и эксплуатации объектов трубопроводного транспорта.

#### Перечень основных видов разрешенного использования земельных участков и объектов капитального строительства

Таблица 57

№ п/п	Вид разрешенного использования земельного участка и объекта капитального строительства		Описание вида разрешенного использования земельного участка и объекта капитального строительства
	Код	Наименование	
1	7.5	Трубопроводный транспорт	Размещение нефтепроводов, водопроводов, газопроводов и иных трубопроводов, а также иных зданий и сооружений, необходимых для эксплуатации названных трубопроводов
2	7.2.1	Размещение автомобильных дорог	Размещение автомобильных дорог за пределами населенных пунктов и технически связанных с

№ п/п	Вид разрешенного использования земельного участка и объекта капитального строительства		Описание вида разрешенного использования земельного участка и объекта капитального строительства
	Код	Наименование	
			ними сооружений, придорожных стоянок (парковок) транспортных средств в границах городских улиц и дорог, за исключением предусмотренных видами разрешенного использования с кодами 2.7.1, 4.9, 7.2.3 Классификатора, а также некапитальных сооружений, предназначенных для охраны транспортных средств; размещение объектов, предназначенных для размещения постов органов внутренних дел, ответственных за безопасность дорожного движения
3	12.0.1	Улично-дорожная сеть	Размещение объектов улично-дорожной сети: автомобильных дорог, трамвайных путей и пешеходных тротуаров в границах населенных пунктов, пешеходных переходов, бульваров, площадей, проездов, велодорожек и объектов велотранспортной и инженерной инфраструктуры; размещение придорожных стоянок (парковок) транспортных средств в границах городских улиц и дорог, за исключением предусмотренных видами разрешенного использования с кодами 2.7.1, 4.9, 7.2.3 Классификатора, а также некапитальных сооружений, предназначенных для охраны транспортных средств

**Вспомогательные виды разрешенного использования объектов капитального строительства и земельных участков:** не устанавливаются.

**Условно разрешенные виды разрешенного использования объектов капитального строительства и земельных участков:** не устанавливаются.

**Предельные (минимальные и (или) максимальные) размеры земельных участков и предельные параметры разрешенного строительства, реконструкции объектов капитального строительства:** не подлежат установлению. Для определения параметров разрешенного строительства, реконструкции объектов капитального строительства необходимо учитывать требования технических регламентов, положения национальных стандартов и сводов правил, нормативы градостроительного проектирования, требования действующего градостроительного и земельного законодательства.

237. Порядок использования территорий объектов трубопроводного транспорта устанавливается нормативными правовыми актами Российской Федерации.

238. Ограничения использования земельных участков и объектов капитального строительства указаны в главе 2 раздела III настоящих правил.

## **1.6 Градостроительные регламенты. Зоны сельскохозяйственного использования (Сх)**

### **1.6.1 Зона размещения объектов сельскохозяйственного назначения (Сх1-1 – Сх1-6)**

239. Зона размещения объектов сельскохозяйственного назначения установлена для ведения сельского хозяйства, в том числе для размещения объектов сельскохозяйственного назначения. Использование и размещение объектов сельскохозяйственного назначения должно осуществляться с учетом класса опасности объектов капитального строительства, а также использования земельных участков на смежной территории.

**Перечень основных видов разрешенного использования земельных участков и объектов капитального строительства**

Таблица 58

№ п/п	Вид разрешенного использования земельного участка и объекта капитального строительства		Описание вида разрешенного использования земельного участка и объекта капитального строительства
	Код	Наименование	
1	1.2	Выращивание зерновых и иных сельскохозяйственных культур	Осуществление хозяйственной деятельности на сельскохозяйственных угодьях, связанной с производством зерновых, бобовых, кормовых, технических, масличных, эфиромасличных и иных сельскохозяйственных культур
2	1.3	Овощеводство	Осуществление хозяйственной деятельности на сельскохозяйственных угодьях, связанной с производством картофеля, листовых, плодовых, луковичных и бахчевых сельскохозяйственных культур, в том числе с использованием теплиц
3	1.4	Выращивание тонизирующих, лекарственных, цветочных культур	Осуществление хозяйственной деятельности, в том числе на сельскохозяйственных угодьях, связанной с производством чая, лекарственных и цветочных культур
4	1.5	Садоводство	Осуществление хозяйственной деятельности, в том числе на сельскохозяйственных угодьях, связанной с выращиванием многолетних плодовых и ягодных культур, винограда и иных многолетних культур
5	1.5.1	Виноградарство	Возделывание винограда на виноградопригодных землях
6	1.6	Выращивание льна и конопли	Осуществление хозяйственной деятельности, в том числе на сельскохозяйственных угодьях, связанной с выращиванием льна, конопли
7	1.8	Скотоводство	Осуществление хозяйственной деятельности, в том числе на сельскохозяйственных угодьях, связанной с разведением сельскохозяйственных животных (крупного рогатого скота, овец, коз, лошадей, верблюдов, оленей); сенокошение, выпас сельскохозяйственных животных, производство кормов, размещение зданий, сооружений, используемых для содержания и разведения сельскохозяйственных животных; разведение племенных животных, производство и использование племенной продукции (материала)
8	1.9	Звероводство	Осуществление хозяйственной деятельности, связанной с разведением в неволе ценных пушных зверей; размещение зданий, сооружений, используемых для содержания и разведения животных, производства, хранения и первичной переработки продукции; разведение племенных животных, производство и использование племенной продукции (материала)

№ п/п	Вид разрешенного использования земельного участка и объекта капитального строительства		Описание вида разрешенного использования земельного участка и объекта капитального строительства
	Код	Наименование	
9	1.10	Птицеводство	Осуществление хозяйственной деятельности, связанной с разведением домашних пород птиц, в том числе водоплавающих; размещение зданий, сооружений, используемых для содержания и разведения животных, производства, хранения и первичной переработки продукции птицеводства; разведение племенных животных, производство и использование племенной продукции (материала)
10	1.11	Свиноводство	Осуществление хозяйственной деятельности, связанной с разведением свиней; размещение зданий, сооружений, используемых для содержания и разведения животных, производства, хранения и первичной переработки продукции; разведение племенных животных, производство и использование племенной продукции (материала)
11	1.12	Пчеловодство	Осуществление хозяйственной деятельности, в том числе на сельскохозяйственных угодьях, по разведению, содержанию и использованию пчел и иных полезных насекомых; размещение ульев, иных объектов и оборудования, необходимого для пчеловодства и разведения иных полезных насекомых; размещение сооружений, используемых для хранения и первичной переработки продукции пчеловодства
12	1.13	Рыбоводство	Осуществление хозяйственной деятельности, связанной с разведением и (или) содержанием, выращиванием объектов рыбоводства (аквакультуры); размещение зданий, сооружений, оборудования, необходимых для осуществления рыбоводства (аквакультуры)
13	1.14	Научное обеспечение сельского хозяйства	Осуществление научной и селекционной работы, ведения сельского хозяйства для получения ценных с научной точки зрения образцов растительного и животного мира; размещение коллекций генетических ресурсов растений
14	1.15	Хранение и переработка сельскохозяйственной продукции	Размещение зданий, сооружений, используемых для производства, хранения, первичной и глубокой переработки сельскохозяйственной продукции
15	1.17	Питомники	Выращивание и реализация подроста деревьев и кустарников, используемых в сельском хозяйстве, а также иных сельскохозяйственных культур для получения рассады и семян; размещение сооружений, необходимых для указанных видов сельскохозяйственного производства
16	1.18	Обеспечение сельскохозяйственного производства	Размещение машинно-транспортных и ремонтных станций, ангаров и гаражей для сельскохозяйственной техники, амбаров, водонапорных башен, трансформаторных станций и иного технического оборудования, используемого для ведения сельского хозяйства
17	1.19	Сенокошение	Кошение трав, сбор и заготовка сена

№ п/п	Вид разрешенного использования земельного участка и объекта капитального строительства		Описание вида разрешенного использования земельного участка и объекта капитального строительства
	Код	Наименование	
18	1.20	Выпас сельскохозяйственных животных	Выпас сельскохозяйственных животных
19	3.1.1	Предоставление коммунальных услуг	Размещение зданий и сооружений, обеспечивающих поставку воды, тепла, электричества, газа, отвод канализационных стоков, очистку и уборку объектов недвижимости (котельных, водозаборов, очистных сооружений, насосных станций, водопроводов, линий электропередач, трансформаторных подстанций, газопроводов, линий связи, телефонных станций, канализаций, стоянок, гаражей и мастерских для обслуживания уборочной и аварийной техники, сооружений, необходимых для сбора и плавки снега)
20	6.4	Пищевая промышленность	Размещение объектов пищевой промышленности, по переработке сельскохозяйственной продукции способом, приводящим к их переработке в иную продукцию (консервирование, копчение, хлебопечение), в том числе для производства напитков, алкогольных напитков и табачных изделий
21	6.9	Склад	Размещение сооружений, имеющих назначение по временному хранению, распределению и перевалке грузов (за исключением хранения стратегических запасов), не являющихся частями производственных комплексов, на которых был создан груз: промышленные базы, склады, погрузочные терминалы и доки, нефтехранилища и нефтеналивные станции, газовые хранилища и обслуживающие их газоконденсатные и газоперекачивающие станции, элеваторы и продовольственные склады, за исключением железнодорожных перевалочных складов
22	7.2.1	Размещение автомобильных дорог	Размещение автомобильных дорог за пределами населенных пунктов и технически связанных с ними сооружений, придорожных стоянок (парковок) транспортных средств в границах городских улиц и дорог, за исключением предусмотренных видами разрешенного использования с кодами 2.7.1, 4.9, 7.2.3 Классификатора, а также некапитальных сооружений, предназначенных для охраны транспортных средств; размещение объектов, предназначенных для размещения постов органов внутренних дел, ответственных за безопасность дорожного движения
23	12.0.1	Улично-дорожная сеть	Размещение объектов улично-дорожной сети: автомобильных дорог, трамвайных путей и пешеходных тротуаров в границах населенных пунктов, пешеходных переходов, бульваров, площадей, проездов, велодорожек и объектов велотранспортной и инженерной инфраструктуры; размещение придорожных стоянок (парковок) транспортных средств в границах городских улиц и дорог, за исключением предусмотренных видами разрешенного использования с кодами



№ п/п	Вид разрешенного использования земельного участка и объекта капитального строительства		Описание вида разрешенного использования земельного участка и объекта капитального строительства
	Код	Наименование	
			2.7.1, 4.9, 7.2.3 Классификатора, а также некапитальных сооружений, предназначенных для охраны транспортных средств
24	12.0.2	Благоустройство территории	Размещение декоративных, технических, планировочных, конструктивных устройств, элементов озеленения, различных видов оборудования и оформления, малых архитектурных форм, некапитальных нестационарных строений и сооружений, информационных щитов и указателей, применяемых как составные части благоустройства территории, общественных туалетов

**Вспомогательные виды разрешенного использования объектов капитального строительства и земельных участков:** не устанавливаются.

**Перечень условно разрешенных видов разрешенного использования объектов капитального строительства и земельных участков**

Таблица 59

№ п/п	Вид разрешенного использования земельного участка и объекта капитального строительства		Описание вида разрешенного использования земельного участка и объекта капитального строительства
	Код	Наименование	
1	3.2.4	Общежития*	Размещение зданий, предназначенных для размещения общежитий, предназначенных для проживания граждан на время их работы, службы или обучения, за исключением зданий, размещение которых предусмотрено содержанием вида разрешенного использования с кодом 4.7

Примечание: \* Допускается размещать только в границах санитарно-защитной зоны промышленного объекта или производства при условии соблюдения технических регламентов и иных требований норм и правил.

**Предельные (минимальные и (или) максимальные) размеры земельных участков и предельные параметры разрешенного строительства, реконструкции объектов капитального строительства**

Таблица 60

№ п/п	Вид разрешенного использования земельного участка и объекта капитального строительства	Предельные (минимальные и (или) максимальные) размеры земельных участков	Предельные параметры разрешенного строительства, реконструкции объектов капитального строительства
-------	--	--	--

№ п/п	Вид разрешенного использования земельного участка и объекта капитального строительства	Предельные (минимальные и (или) максимальные) размеры земельных участков	Предельные параметры разрешенного строительства, реконструкции объектов капитального строительства
1	Предоставление коммунальных услуг	не подлежат установлению и определяются в соответствии с нормативами градостроительного проектирования, документацией по планировке территории, действующими техническими регламентами, нормами и правилами.	1) Минимальные отступы зданий, строений, сооружений: - от красной линии улицы (границ земельного участка, граничащего с улично-дорожной сетью) – 5 м; - от красной линии проезда (границ земельного участка, граничащего с проездом) – 3 м; - до границ земельного участка – 3 м. 2) Максимальный процент застройки в границах земельного участка – 80%. 3) Иные предельные параметры не подлежат установлению. Для линейных объектов предельные параметры не подлежат установлению и определяются документацией по планировке территории с учетом СП 42.13330.2016. «Свод правил. Градостроительство. Планировка и застройка городских и сельских поселений. Актуализированная редакция СНиП 2.07.01-89*»
2	Выращивание зерновых и иных сельскохозяйственных культур	Минимальный размер*: - ведение крестьянского (фермерского) хозяйства – 5000 кв. м; - юридических лиц – не подлежат установлению. Максимальный размер*:	1) Минимальные отступы зданий, строений, сооружений: - от красной линии улицы (границ земельного участка, граничащего с улично-дорожной сетью) – 5 м; - от красной линии проезда (границ земельного участка, граничащего с проездом) – 3 м; - до границ земельного участка – 3 м. 2) Места для содержания пчел (далее - пасеки) должны размещаться на расстоянии: а) не менее 100 м от воскоперерабатывающих предприятий, предприятий по производству кондитерской и (или) химической продукции, аэродромов, военных полигонов, границ полосы отвода железных дорог, линий электропередачи напряжением 110 кВ и выше, медицинских организаций, организаций культуры, организаций, осуществляющих образовательную деятельность, организаций отдыха детей и их оздоровления, социальных служб для детей, специализированных учреждений для несовершеннолетних, нуждающихся в социальной реабилитации; б) не менее 3 м от границ соседних земельных участков, находящихся в населенных пунктах или на территориях ведения гражданами садоводства или огородничества для собственных нужд (далее - территории садоводства или огородничества), с направлением летков в противоположную сторону от границ этих участков или без ограничений по расстоянию и направлению летков при условии отделения пасек от соседних земельных участков сплошным ограждением высотой не менее 2 м; в) не менее 3 м от помещений, в которых
3	Овощеводство	- ведение крестьянского (фермерского) хозяйства – 200000 кв. м; - юридических лиц – не подлежат установлению.	
4	Выращивание тонирующих, лекарственных, цветочных культур	- ведение крестьянского (фермерского) хозяйства – 200000 кв. м; - юридических лиц – не подлежат установлению.	
5	Садоводство	* Предельные (минимальные и (или) максимальные)	
6	Виноградарство	размеры ранее учтенных земельных участков	
7	Выращивание льна и конопли	устанавливаются в соответствии с	
8	Скотоводство	правоустанавливающими документами на них.	
9	Звероводство		
10	Птицеводство		
11	Свиноводство		
12	Пчеловодство		
13	Рыбоводство		
14	Хранение и переработка сельскохозяйственной продукции		
15	Питомники		
16	Обеспечение сельскохозяйственного производства		

№ п/п	Вид разрешенного использования земельного участка и объекта капитального строительства	Предельные (минимальные и (или) максимальные) размеры земельных участков	Предельные параметры разрешенного строительства, реконструкции объектов капитального строительства
			<p>содержатся животные других видов, включая птиц, с направлением летков в противоположную сторону от этих помещений или без ограничений по расстоянию и направлению летков при условии отделения пчел от помещений, в которых содержатся животные других видов, включая птиц, сплошным ограждением высотой не менее 2 м. Указанное требование распространяется на помещения, в которых содержатся животные других видов, включая птиц, размещенные вне границ населенных пунктов или территорий садоводства или огородничества (за исключением животных, содержащихся в хозяйствах).</p> <p>3) Максимальный процент застройки в границах земельного участка – 80 %.</p> <p>4) Иные предельные параметры не подлежат установлению и определяются в соответствии с СП 42.13330.2016. «Свод правил. Градостроительство. Планировка и застройка городских и сельских поселений. Актуализированная редакция СНиП 2.07.01-89*», СП 19.13330.2019 «Свод правил. Сельскохозяйственные предприятия. Планировочная организация земельного участка (СНиП II-97-76* Генеральные планы сельскохозяйственных предприятий)»</p>
17	Научное обеспечение сельского хозяйства	<p>Минимальный размер*:</p> <ul style="list-style-type: none"> <li>- ведение крестьянского (фермерского) хозяйства – 5000 кв. м;</li> <li>- юридических лиц – не подлежат установлению.</li> </ul> <p>Максимальный размер*:</p> <ul style="list-style-type: none"> <li>- ведение крестьянского (фермерского) хозяйства – 200000 кв. м;</li> <li>- юридических лиц – не подлежат установлению.</li> </ul> <p>* Предельные (минимальные и (или) максимальные) размеры ранее учтенных земельных участков устанавливаются в соответствии с правоустанавливающими документами на них.</p>	<p>1) Минимальные отступы зданий, строений, сооружений:</p> <ul style="list-style-type: none"> <li>- от красной линии улицы (границ земельного участка, граничащего с улично-дорожной сетью) – 5 м;</li> <li>- от красной линии проезда (границ земельного участка, граничащего с проездом) – 3 м;</li> <li>- до границ земельного участка – 3 м.</li> </ul> <p>2) Максимальный процент застройки в границах земельного участка – 60 %.</p> <p>3) Иные предельные параметры не подлежат установлению и определяются в соответствии с СП 42.13330.2016. «Свод правил. Градостроительство. Планировка и застройка городских и сельских поселений. Актуализированная редакция СНиП 2.07.01-89*», СП 19.13330.2019 «Свод правил. Сельскохозяйственные предприятия. Планировочная организация земельного участка (СНиП II-97-76* Генеральные планы сельскохозяйственных предприятий)»</p>
18	Общежития	не подлежат установлению и определяются в соответствии с нормативами градостроительного проектирования, документацией по планировке территории, действующими техническими регламентами,	<p>1) Минимальные отступы зданий, строений, сооружений:</p> <ul style="list-style-type: none"> <li>- от красной линии улицы (границ земельного участка, граничащего с улично-дорожной сетью) – 5 м;</li> <li>- от красной линии проезда (границ земельного участка, граничащего с проездом) – 3 м;</li> <li>- до границ земельного участка – 3 м.</li> </ul>

№ п/п	Вид разрешенного использования земельного участка и объекта капитального строительства	Предельные (минимальные и (или) максимальные) размеры земельных участков	Предельные параметры разрешенного строительства, реконструкции объектов капитального строительства
		нормами и правилами.	<p>2) Расчетный показатель отношения площади, занятой под зданиями и сооружениями, к площади территории – не более 0,8, в условиях реконструкции – не более 1.</p> <p>3) Расчетный показатель максимально допустимого коэффициента использования территории – 2, в условиях реконструкции – 2,4.</p> <p>4) Расчетный показатель обеспеченности объектов капитального строительства нормативными площадями, необходимыми для организации машино-мест (парко-мест), в отношении 1 кв. м расчетной площади здания – не менее 0,35 (за исключением гостиниц, комплексов апартаментов, апарт-отелей, гостиниц включающих номерной фонд по типу апартаментов, а также жилой застройки).</p> <p>5) Расчетный показатель озеленения земельного участка, подлежащего застройке, по отношению к расчетной площади здания – не менее 20%, в условиях реконструкции – не менее 15%.</p> <p>6) Расчетный показатель обеспеченности детскими спортивными и игровыми площадками земельного участка, подлежащего застройке, по отношению к расчетной площади здания – не менее 3%.</p> <p>7) Расчетный показатель обеспеченности спортивными площадками (взрослые спортивные и игровые площадки) земельного участка, подлежащего застройке, по отношению к расчетной площади здания – не менее 3%.</p> <p>8) Иные предельные параметры не подлежат установлению и определяются в соответствии с СП 379.1325800.2020. «Свод правил. Общежития. Правила проектирования»</p>
19	Пищевая промышленность	не подлежат установлению и определяются в соответствии с нормативами градостроительного проектирования, документацией по планировке территории, действующими техническими регламентами, нормами и правилами	<p>1) Минимальные отступы зданий, строений, сооружений:</p> <ul style="list-style-type: none"> <li>- от красной линии улицы (границ земельного участка, граничащего с улично-дорожной сетью) – 5 м;</li> <li>- от красной линии проезда (границ земельного участка, граничащего с проездом) – 3 м.</li> </ul> <p>2) Максимальный процент застройки в границах земельного участка – 80 %.</p> <p>4) Иные предельные параметры не подлежат установлению и определяются в соответствии с СП 42.13330.2016. «Свод правил. Градостроительство. Планировка и застройка городских и сельских поселений. Актуализированная редакция СНиП 2.07.01-89*», СП 18.13330.2019. «Свод правил. Производственные объекты. Планировочная организация земельного участка (СНиП II-89-80* «Генеральные планы промышленных</p>

№ п/п	Вид разрешенного использования земельного участка и объекта капитального строительства	Предельные (минимальные и (или) максимальные) размеры земельных участков	Предельные параметры разрешенного строительства, реконструкции объектов капитального строительства
			предприятий)», СанПиН 2.2.1/2.1.1.1200-03 «Санитарно-защитные зоны и санитарная классификация предприятий, сооружений и иных объектов», региональными и местными нормативами градостроительного проектирования
20	Склад	не подлежат установлению и определяются в соответствии с нормативами градостроительного проектирования, документацией по планировке территории, действующими техническими регламентами, нормами и правилами	1) Минимальные отступы зданий, строений, сооружений: - от красной линии улицы (границ земельного участка, граничащего с улично-дорожной сетью) – 5 м; - от красной линии проезда (границ земельного участка, граничащего с проездом) – 3 м. 2) Максимальный процент застройки в границах земельного участка – 60 %. 3) Иные предельные параметры разрешенного строительства, реконструкции объектов капитального строительства не подлежат установлению и определяются на основании требований земельного и градостроительного законодательства, нормативов градостроительного проектирования, требований технических регламентов, положений национальных стандартов и сводов правил, в том числе: г) СП 42.13330.2016. «Свод правил. Градостроительство. Планировка и застройка городских и сельских поселений. Актуализированная редакция СНиП 2.07.01-89*»; д) СП 18.13330.2019. «Свод правил. Производственные объекты. Планировочная организация земельного участка (СНиП II-89-80* «Генеральные планы промышленных предприятий)»); е) СанПиН 2.2.1/2.1.1.1200-03 «Санитарно-защитные зоны и санитарная классификация предприятий, сооружений и иных объектов».
21	Улично-дорожная сеть	не подлежат установлению и определяются в соответствии с нормативами градостроительного проектирования, документацией по планировке территории, действующими техническими регламентами, нормами и правилами	Для линейных объектов предельные параметры не подлежат установлению и определяются документацией по планировке территории с учетом СП 42.13330.2016. «Свод правил. Градостроительство. Планировка и застройка городских и сельских поселений. Актуализированная редакция СНиП 2.07.01-89*»
22	Размещение автомобильных дорог	Не подлежат установлению	Не подлежат установлению
23	Сенокошение		
24	Выпас сельскохозяйственных животных		
25	Благоустройство территории		

240. Требования к организации и застройке территории крестьянских (фермерских) хозяйств определяются с учетом положений Федерального закона от 11 июня 2003 года № 74-ФЗ «О крестьянском (фермерском) хозяйстве».

241. Ограничения использования земельных участков и объектов капитального строительства указаны в главе 2 раздела III настоящих правил.

### 1.6.2 Зона сельскохозяйственного использования (Сх2-1 – Сх2-7)

242. Зона сельскохозяйственного использования выделена для ведения сельского хозяйства, в том числе сенокошения и выпаса сельскохозяйственных животных в границах населенных пунктов.

### Перечень основных видов разрешенного использования земельных участков и объектов капитального строительства

Таблица 61

№ п/п	Вид разрешенного использования земельного участка и объекта капитального строительства		Описание вида разрешенного использования земельного участка и объекта капитального строительства
	Код	Наименование	
1	1.2	Выращивание зерновых и иных сельскохозяйственных культур	Осуществление хозяйственной деятельности на сельскохозяйственных угодьях, связанной с производством зерновых, бобовых, кормовых, технических, масличных, эфиромасличных и иных сельскохозяйственных культур
2	1.3	Овощеводство	Осуществление хозяйственной деятельности на сельскохозяйственных угодьях, связанной с производством картофеля, листовых, плодовых, луковичных и бахчевых сельскохозяйственных культур, в том числе с использованием теплиц
3	1.4	Выращивание тонирующих, лекарственных, цветочных культур	Осуществление хозяйственной деятельности, в том числе на сельскохозяйственных угодьях, связанной с производством чая, лекарственных и цветочных культур
4	1.5	Садоводство	Осуществление хозяйственной деятельности, в том числе на сельскохозяйственных угодьях, связанной с выращиванием многолетних плодовых и ягодных культур, винограда и иных многолетних культур
5	1.5.1	Виноградарство	Возделывание винограда на виноградопригодных землях
6	1.6	Выращивание льна и конопли	Осуществление хозяйственной деятельности, в том числе на сельскохозяйственных угодьях, связанной с выращиванием льна, конопли
7	1.12	Пчеловодство	Осуществление хозяйственной деятельности, в том числе на сельскохозяйственных угодьях, по разведению, содержанию и использованию пчел и иных полезных насекомых; размещение ульев, иных объектов и оборудования, необходимого для пчеловодства и разведения иных полезных насекомых; размещение сооружений, используемых для хранения и первичной переработки продукции пчеловодства
8	1.13	Рыбоводство	Осуществление хозяйственной деятельности, связанной с разведением и (или) содержанием, выращиванием объектов рыбоводства (аквакультуры); размещение зданий, сооружений, оборудования,

			необходимых для осуществления рыбоводства (аквакультуры)
9	1.19	Сенокошение	Кошение трав, сбор и заготовка сена
10	1.20	Выпас сельскохозяйственных животных	Выпас сельскохозяйственных животных
11	12.0.1	Улично-дорожная сеть	Размещение объектов улично-дорожной сети: автомобильных дорог, трамвайных путей и пешеходных тротуаров в границах населенных пунктов, пешеходных переходов, бульваров, площадей, проездов, велодорожек и объектов велотранспортной и инженерной инфраструктуры; размещение придорожных стоянок (парковок) транспортных средств в границах городских улиц и дорог, за исключением предусмотренных видами разрешенного использования с кодами 2.7.1, 4.9, 7.2.3 Классификатора, а также некапитальных сооружений, предназначенных для охраны транспортных средств
12	12.0.2	Благоустройство территории	Размещение декоративных, технических, планировочных, конструктивных устройств, элементов озеленения, различных видов оборудования и оформления, малых архитектурных форм, некапитальных нестационарных строений и сооружений, информационных щитов и указателей, применяемых как составные части благоустройства территории, общественных туалетов

**Перечень вспомогательных видов разрешенного использования земельных участков и объектов капитального строительства**

Таблица 62

№ п/п	Вид разрешенного использования земельного участка и объекта капитального строительства		Описание вида разрешенного использования земельного участка и объекта капитального строительства
	Код	Наименование	
1	3.1.1	Предоставление коммунальных услуг	Размещение зданий и сооружений, обеспечивающих поставку воды, тепла, электричества, газа, отвод канализационных стоков, очистку и уборку объектов недвижимости (котельных, водозаборов, очистных сооружений, насосных станций, водопроводов, линий электропередач, трансформаторных подстанций, газопроводов, линий связи, телефонных станций, канализаций, стоянок, гаражей и мастерских для обслуживания уборочной и аварийной техники, сооружений, необходимых для сбора и плавки снега)

**Перечень условно разрешенных видов разрешенного использования объектов капитального строительства и земельных участков**

Таблица 63

№ п/п	Вид разрешенного использования земельного участка и объекта капитального строительства		Описание вида разрешенного использования земельного участка и объекта капитального строительства
	Код	Наименование	
1	1.15	Хранение и переработка сельскохозяйственной продукции	Размещение зданий, сооружений, используемых для производства, хранения, первичной и глубокой переработки сельскохозяйственной

			продукции
2	1.18	Обеспечение сельскохозяйственного производства	Размещение машинно-транспортных и ремонтных станций, ангаров и гаражей для сельскохозяйственной техники, амбаров, водонапорных башен, трансформаторных станций и иного технического оборудования, используемого для ведения сельского хозяйства

**Предельные (минимальные и (или) максимальные) размеры земельных участков и предельные параметры разрешенного строительства, реконструкции объектов капитального строительства:** не подлежат установлению и определяются на основании требований технических регламентов, положений национальных стандартов и сводов правил, требований нормативов градостроительного проектирования, требований градостроительного и земельного законодательства.

243. Ограничения использования земельных участков и объектов капитального строительства указаны в главе 2 раздела III настоящих правил.

### **1.6.3 Зона, предназначенная для ведения садоводства и огородничества (Сх3-1 – Сх3-2)**

244. Зона, предназначенная для ведения садоводства и огородничества, установлена для обеспечения правовых условий ведения садоводства и огородничества для собственных нужд без права возведения жилого дома с возможностью размещения объектов инженерной инфраструктуры и коммунально-бытового назначения с учетом создания условий реализации Федерального закона от 29 июля 2017 года № 217-ФЗ «О ведении гражданами садоводства и огородничества для собственных нужд и о внесении изменений в отдельные законодательные акты Российской Федерации».

### **Перечень основных видов разрешенного использования земельных участков и объектов капитального строительства**

Таблица 64

№ п/п	Вид разрешенного использования земельного участка и объекта капитального строительства		Описание вида разрешенного использования земельного участка и объекта капитального строительства
	Код	Наименование	
1	3.1.1	Предоставление коммунальных услуг	Размещение зданий и сооружений, обеспечивающих поставку воды, тепла, электричества, газа, отвод канализационных стоков, очистку и уборку объектов недвижимости (котельных, водозаборов, очистных сооружений, насосных станций, водопроводов, линий электропередач, трансформаторных подстанций, газопроводов, линий связи, телефонных станций, канализаций, стоянок, гаражей и мастерских для обслуживания уборочной и аварийной техники, сооружений, необходимых для сбора и плавки снега)
2	13.0	Земельные участки общего назначения	Земельные участки, являющиеся имуществом общего пользования и предназначенные для общего использования правообладателями земельных участков, расположенных в границах территории ведения гражданами садоводства или огородничества для собственных нужд, и (или) для размещения объектов капитального



			строительства, относящихся к имуществу общего пользования
3	13.1	Ведение огородничества	Осуществление отдыха и (или) выращивания гражданами для собственных нужд сельскохозяйственных культур; размещение хозяйственных построек, не являющихся объектами недвижимости, предназначенных для хранения инвентаря и урожая сельскохозяйственных культур
4	13.2	Ведение садоводства	Осуществление отдыха и (или) выращивания гражданами для собственных нужд сельскохозяйственных культур; размещение для собственных нужд садового дома, жилого дома, указанного в описании вида разрешенного использования с кодом 2.1, хозяйственных построек и гаражей для собственных нужд
5	7.2.1	Размещение автомобильных дорог	Размещение автомобильных дорог за пределами населенных пунктов и технически связанных с ними сооружений, придорожных стоянок (парковок) транспортных средств в границах городских улиц и дорог, за исключением предусмотренных видами разрешенного использования с кодами 2.7.1, 4.9, 7.2.3 Классификатора, а также некапитальных сооружений, предназначенных для охраны транспортных средств; размещение объектов, предназначенных для размещения постов органов внутренних дел, ответственных за безопасность дорожного движения

**Перечень вспомогательных видов разрешенного использования земельных участков и объектов капитального строительства**

Таблица 65

№ п/п	Вид разрешенного использования земельного участка и объекта капитального строительства		Описание вида разрешенного использования земельного участка и объекта капитального строительства
	Код	Наименование	
1	12.0.2	Благоустройство территории	Размещение декоративных, технических, планировочных, конструктивных устройств, элементов озеленения, различных видов оборудования и оформления, малых архитектурных форм, некапитальных нестационарных строений и сооружений, информационных щитов и указателей, применяемых как составные части благоустройства территории, общественных туалетов

**Перечень условно разрешенных видов разрешенного использования объектов капитального строительства и земельных участков**

Таблица 66

№ п/п	Вид разрешенного использования земельного участка и объекта капитального строительства		Описание вида разрешенного использования земельного участка и объекта капитального строительства
	Код	Наименование	
1	4.4	Магазины	Размещение объектов капитального строительства, предназначенных для продажи товаров, торговая площадь которых составляет до 5000 кв. м

**Предельные (минимальные и (или) максимальные) размеры земельных участков и предельные параметры разрешенного строительства, реконструкции объектов капитального строительства**

Таблица 67

№ п/п	Вид разрешенного использования земельного участка и объекта капитального строительства	Предельные (минимальные и (или) максимальные) размеры земельных участков	Предельные параметры разрешенного строительства, реконструкции объектов капитального строительства
1	Ведение огородничества	Минимальный размер – 600 кв. м. Максимальный размер – 2000 кв. м	<p>1) Минимальные отступы хозяйственных построек:</p> <ul style="list-style-type: none"> <li>- от красной линии улицы (границ земельного участка, граничащего с улично-дорожной сетью) – 5 м;</li> <li>- от красной линии проезда (границ земельного участка, граничащего с проездом) – 3 м;</li> <li>- от границ земельного участка до хозяйственных построек – 1 м.</li> </ul> <p>2) Предельная высота хозяйственных построек – 1 м.</p> <p>3) Расчетный показатель отношения площади, занятой под зданиями и сооружениями, к площади территории – не более 0,8, в условиях реконструкции – не более 1.</p> <p>4) Расчетный показатель максимально допустимого коэффициента использования территории – 2, в условиях реконструкции – 2,4.</p> <p>5) Расчетный показатель обеспеченности объектов капитального строительства нормативными площадями, необходимыми для организации машино-мест (парко-мест), в отношении 1 кв. м расчетной площади здания – не менее 0,35 (за исключением гостиниц, комплексов апартаментов, апарт-отелей, гостиниц включающих номерной фонд по типу апартаментов, а также жилой застройки).</p> <p>6) Расчетный показатель озеленения земельного участка, подлежащего застройке, по отношению к расчетной площади здания – не менее 20%, в условиях реконструкции – не менее 15%.</p> <p>7) Расчетный показатель обеспеченности детскими спортивными и игровыми площадками земельного участка, подлежащего застройке, по отношению к расчетной площади здания – не менее 3%.</p> <p>8) Расчетный показатель обеспеченности спортивными площадками (взрослые спортивные и игровые площадки) земельного участка, подлежащего застройке, по отношению к расчетной площади здания – не менее 3%.</p>

№ п/п	Вид разрешенного использования земельного участка и объекта капитального строительства	Предельные (минимальные и (или) максимальные) размеры земельных участков	Предельные параметры разрешенного строительства, реконструкции объектов капитального строительства
			9) Иные предельные параметры не подлежат установлению
2	Ведение садоводства	Минимальный размер – 400 кв. м. Максимальный размер – 1200 кв. м	1) Минимальные отступы зданий, строений, сооружений: - от красной линии улицы (границ земельного участка, граничащего с улично-дорожной сетью) – 5 м; - от красной линии проезда (границ земельного участка, граничащего с проездом) – 3 м; - от границ соседнего земельного участка до основного строения – 3 м; - от вспомогательных сооружений без содержания скота и птицы до соседнего земельного участка- 1 м; - от построек для содержания скота и птицы до соседнего земельного участка - 4 м. 2) Предельное количество надземных этажей – 3 м. 3) Максимальный процент застройки в границах земельного участка – 30 %. 4) Иные предельные параметры не подлежат установлению
3	Земельные участки общего назначения	Минимальный размер – не подлежит установлению. Максимальный размер – 5000 кв. м	1) Минимальные отступы зданий, строений, сооружений: - от красной линии улицы (границ земельного участка, граничащего с улично-дорожной сетью) – 5 м; - от красной линии проезда (границ земельного участка, граничащего с проездом) – 3 м; - до границ земельного участка – 3 м. 2) Максимальный процент застройки в границах земельного участка – 30 %. 3) Иные предельные параметры не подлежат установлению
4	Предоставление коммунальных услуг	не подлежат установлению и определяются в соответствии с нормативами градостроительного проектирования, документацией по планировке территории, действующими техническими регламентами, нормами и правилами.	1) Минимальные отступы зданий, строений, сооружений: - от красной линии улицы (границ земельного участка, граничащего с улично-дорожной сетью) – 5 м; - от красной линии проезда (границ земельного участка, граничащего с проездом) – 3 м; - до границ земельного участка – 3 м. 2) Максимальный процент застройки в границах земельного участка – 80%. 3) Иные предельные параметры не подлежат установлению. Для линейных объектов предельные параметры не подлежат установлению и определяются документацией по планировке территории с учетом СП 42.13330.2016. «Свод правил.

№ п/п	Вид разрешенного использования земельного участка и объекта капитального строительства	Предельные (минимальные и (или) максимальные) размеры земельных участков	Предельные параметры разрешенного строительства, реконструкции объектов капитального строительства
			Градостроительство. Планировка и застройка городских и сельских поселений. Актуализированная редакция СНиП 2.07.01-89*»
5	Магазины	Минимальный размер – не подлежит установлению. Максимальный размер – 5000 кв. м	<p>1) Минимальные отступы зданий, строений, сооружений:</p> <ul style="list-style-type: none"> <li>- от красной линии улицы (границ земельного участка, граничащего с улично-дорожной сетью) – 5 м;</li> <li>- от красной линии проезда (границ земельного участка, граничащего с проездом) – 3 м;</li> <li>- до границ земельного участка – 3 м.</li> </ul> <p>2) Предельное количество надземных этажей – 1.</p> <p>3) Расчетный показатель отношения площади, занятой под зданиями и сооружениями, к площади территории – не более 0,8, в условиях реконструкции – не более 1.</p> <p>4) Расчетный показатель максимально допустимого коэффициента использования территории – 2, в условиях реконструкции – 2,4.</p> <p>5) Расчетный показатель обеспеченности объектов капитального строительства нормативными площадями, необходимыми для организации машино-мест (парко-мест), в отношении 1 кв. м расчетной площади здания – не менее 0,35 (за исключением гостиниц, комплексов апартаментов, апарт-отелей, гостиниц включающих номерной фонд по типу апартаментов, а также жилой застройки).</p> <p>6) Расчетный показатель озеленения земельного участка, подлежащего застройке, по отношению к расчетной площади здания – не менее 20%, в условиях реконструкции – не менее 15%.</p> <p>7) Расчетный показатель обеспеченности детскими спортивными и игровыми площадками земельного участка, подлежащего застройке, по отношению к расчетной площади здания – не менее 3%.</p> <p>8) Расчетный показатель обеспеченности спортивными площадками (взрослые спортивные и игровые площадки) земельного участка, подлежащего застройке, по отношению к расчетной площади здания – не менее 3%.</p> <p>9) Иные предельные параметры не подлежат установлению и определяются в соответствии с СП 42.13330.2016. «Свод правил. Градостроительство.</p>

№ п/п	Вид разрешенного использования земельного участка и объекта капитального строительства	Предельные (минимальные и (или) максимальные) размеры земельных участков	Предельные параметры разрешенного строительства, реконструкции объектов капитального строительства
			Планировка и застройка городских и сельских поселений. Актуализированная редакция СНиП 2.07.01-89*, СП 118.13330.2022 «Общественные здания и сооружения. СНиП 31-06-2009»
6	Размещение автомобильных дорог	не подлежат установлению	не подлежат установлению
7	Благоустройство территории		

245. Требования к организации и застройке территории ведения гражданами садоводства и огородничества для собственных нужд определяются с учетом положений Федерального закона от 29 июля 2017 года № 217-ФЗ «О ведении гражданами садоводства и огородничества для собственных нужд и о внесении изменений в отдельные законодательные акты Российской Федерации».

246. Ограничения использования земельных участков и объектов капитального строительства указаны в главе 2 раздела III настоящих правил.

## 1.7 Градостроительные регламенты. Зоны рекреационного назначения (Р)

### 1.7.1 Зона размещения объектов физической культуры и спорта (Р1-1 – Р1-6)

247. Зона размещения объектов физической культуры и спорта выделена для обеспечения правовых условий использования, строительства и реконструкции объектов физической культуры и спорта с включением объектов инженерной инфраструктуры, а также обслуживающих объектов.

### Перечень основных видов разрешенного использования объектов капитального строительства и земельных участков

Таблица 68

№ п/п	Вид разрешенного использования земельного участка и объекта капитального строительства		Описание вида разрешенного использования земельного участка и объекта капитального строительства
	Код	Наименование	
1	3.1.1	Предоставление коммунальных услуг	Размещение зданий и сооружений, обеспечивающих поставку воды, тепла, электричества, газа, отвод канализационных стоков, очистку и уборку объектов недвижимости (котельных, водозаборов, очистных сооружений, насосных станций, водопроводов, линий электропередач, трансформаторных подстанций, газопроводов, линий связи, телефонных станций, канализаций, стоянок, гаражей и мастерских для обслуживания уборочной и аварийной техники, сооружений, необходимых для сбора и плавки снега)
2	5.1.1	Обеспечение спортивно-зрелищных мероприятий	Размещение спортивно-зрелищных зданий и сооружений, имеющих специальные места для зрителей от 500 мест (стадионов, дворцов спорта, ледовых дворцов, ипподромов)
3	5.1.2	Обеспечение занятий спортом в помещениях	Размещение спортивных клубов, спортивных залов, бассейнов, физкультурно-оздоровительных комплексов в зданиях и сооружениях
4	5.1.3	Площадки для занятий спортом	Размещение площадок для занятия спортом и физкультурой на открытом воздухе (физкультурные площадки, беговые дорожки, поля для спортивной игры)

№ п/п	Вид разрешенного использования земельного участка и объекта капитального строительства		Описание вида разрешенного использования земельного участка и объекта капитального строительства
	Код	Наименование	
5	5.1.4	Оборудованные площадки для занятий спортом	Размещение сооружений для занятия спортом и физкультурой на открытом воздухе (теннисные корты, автодромы, мотодромы, трамплины, спортивные стрельбища)
6	5.1.5	Водный спорт	Размещение спортивных сооружений для занятия водными видами спорта (причалы и сооружения, необходимые для организации водных видов спорта и хранения соответствующего инвентаря)
7	5.1.6	Авиационный спорт	Размещение спортивных сооружений для занятия авиационными видами спорта (ангары, взлетно-посадочные площадки и иные сооружения, необходимые для организации авиационных видов спорта и хранения соответствующего инвентаря)
8	5.1.7	Спортивные базы	Размещение спортивных баз и лагерей, в которых осуществляется спортивная подготовка длительно проживающих в них лиц
9	5.5	Поля для гольфа или конных прогулок	Обустройство мест для игры в гольф или осуществления конных прогулок, в том числе осуществление необходимых земляных работ и размещения вспомогательных сооружений; размещение конноспортивных манежей, не предусматривающих устройство трибун
10	7.2.1	Размещение автомобильных дорог	Размещение автомобильных дорог за пределами населенных пунктов и технически связанных с ними сооружений, придорожных стоянок (парковок) транспортных средств в границах городских улиц и дорог, за исключением предусмотренных видами разрешенного использования с кодами 2.7.1, 4.9, 7.2.3, а также некапитальных сооружений, предназначенных для охраны транспортных средств; размещение объектов, предназначенных для размещения постов органов внутренних дел, ответственных за безопасность дорожного движения
11	12.0.1	Улично-дорожная сеть	Размещение объектов улично-дорожной сети: автомобильных дорог, трамвайных путей и пешеходных тротуаров в границах населенных пунктов, пешеходных переходов, бульваров, площадей, проездов, велодорожек и объектов велотранспортной и инженерной инфраструктуры; размещение придорожных стоянок (парковок) транспортных средств в границах городских улиц и дорог, за исключением предусмотренных видами разрешенного использования с кодами 2.7.1, 4.9, 7.2.3, а также некапитальных сооружений, предназначенных для охраны транспортных средств
12	12.0.2	Благоустройство территории	Размещение декоративных, технических, планировочных, конструктивных устройств, элементов озеленения, различных видов оборудования и оформления, малых архитектурных форм, некапитальных нестационарных строений и сооружений, информационных щитов и указателей, применяемых как составные части благоустройства территории, общественных туалетов

**Перечень вспомогательных видов разрешенного использования земельных участков и объектов капитального строительства**

Таблица 69

№ п/п	Вид разрешенного использования земельного участка и объекта капитального строительства		Описание вида разрешенного использования земельного участка и объекта капитального строительства
	Код	Наименование	
1	4.1	Деловое управление	Размещение объектов капитального строительства с целью: размещения объектов управленческой деятельности, не связанной с государственным или

			муниципальным управлением и оказанием услуг, а также с целью обеспечения совершения сделок, не требующих передачи товара в момент их совершения между организациями, в том числе биржевая деятельность (за исключением банковской и страховой деятельности)
2	4.9.2	Стоянка транспортных средств	Размещение стоянок (парковок) легковых автомобилей и других мототранспортных средств, в том числе мотоциклов, мотороллеров, мотоколясок, мопедов, скутеров, за исключением встроенных, пристроенных и встроенно-пристроенных стоянок
3	5.4	Причалы для маломерных судов	Размещение сооружений, предназначенных для причаливания, хранения и обслуживания яхт, катеров, лодок и других маломерных судов
4	7.2.3	Стоянки транспорта общего пользования	Размещение стоянок транспортных средств, осуществляющих перевозки людей по установленному маршруту
5	8.3	Обеспечение внутреннего правопорядка	Размещение объектов капитального строительства, необходимых для подготовки и поддержания в готовности органов внутренних дел, Росгвардии и спасательных служб, в которых существует военизированная служба; размещение объектов гражданской обороны, за исключением объектов гражданской обороны, являющихся частями производственных зданий
6	11.1	Общее пользование водными объектами	Использование земельных участков, примыкающих к водным объектам способами, необходимыми для осуществления общего водопользования (водопользования, осуществляемого гражданами для личных нужд, а также забор (изъятие) водных ресурсов для целей питьевого и хозяйственно-бытового водоснабжения, купание, использование маломерных судов, водных мотоциклов и других технических средств, предназначенных для отдыха на водных объектах, водопой, если соответствующие запреты не установлены законодательством)

**Перечень условно разрешенных видов разрешенного использования объектов капитального строительства и земельных участков**

Таблица 70

№ п/п	Вид разрешенного использования земельного участка и объекта капитального строительства		Описание вида разрешенного использования земельного участка и объекта капитального строительства
	Код	Наименование	
1	4.4	Магазины	Размещение объектов капитального строительства, предназначенных для продажи товаров, торговая площадь которых составляет до 5000 кв. м
2	4.6	Общественное питание	Размещение объектов капитального строительства в целях устройства мест общественного питания (рестораны, кафе, столовые, закусочные, бары)
3	4.7	Гостиничное обслуживание	Размещение гостиниц
4	4.8.1	Развлекательные мероприятия	Размещение зданий и сооружений, предназначенных для организации развлекательных мероприятий, путешествий, для размещения дискотек и танцевальных площадок, ночных клубов, аквапарков, боулинга, аттракционов и т.п., игровых автоматов (кроме игрового оборудования, используемого для проведения азартных игр), игровых площадок

**Предельные (минимальные и (или) максимальные) размеры земельных участков и предельные параметры разрешенного строительства, реконструкции объектов капитального строительства**

Таблица 71

№ п/п	Вид разрешенного использования земельного участка и объекта капитального строительства	Предельные (минимальные и (или) максимальные) размеры земельных участков	Предельные параметры разрешенного строительства, реконструкции объектов капитального строительства
1	Предоставление коммунальных услуг	не подлежат установлению и определяются в соответствии с нормативами градостроительного проектирования, документацией по планировке территории, действующими техническими регламентами, нормами и правилами.	<p>1) Минимальные отступы зданий, строений, сооружений:</p> <ul style="list-style-type: none"> <li>- от красной линии улицы (границ земельного участка, граничащего с улично-дорожной сетью) – 5 м;</li> <li>- от красной линии проезда (границ земельного участка, граничащего с проездом) – 3 м;</li> <li>- до границ земельного участка – 3 м.</li> </ul> <p>2) Максимальный процент застройки в границах земельного участка – 80%.</p> <p>3) Иные предельные параметры не подлежат установлению.</p> <p>Для линейных объектов предельные параметры не подлежат установлению и определяются документацией по планировке территории с учетом СП 42.13330.2016. «Свод правил. Градостроительство. Планировка и застройка городских и сельских поселений. Актуализированная редакция СНиП 2.07.01-89*»</p>
2	Деловое управление	не подлежат установлению и определяются в соответствии с нормативами градостроительного проектирования, документацией по планировке территории, действующими техническими регламентами, нормами и правилами	<p>1) Минимальные отступы зданий, строений, сооружений:</p> <ul style="list-style-type: none"> <li>- от красной линии улицы (границ земельного участка, граничащего с улично-дорожной сетью) – 5 м;</li> <li>- от красной линии проезда (границ земельного участка, граничащего с проездом) – 3 м;</li> <li>- до границ земельного участка – 3 м.</li> </ul> <p>2) Расчетный показатель отношения площади, занятой под зданиями и сооружениями, к площади территории – не более 0,8, в условиях реконструкции – не более 1.</p> <p>3) Расчетный показатель максимально допустимого коэффициента использования территории – 2, в условиях реконструкции – 2,4.</p> <p>4) Расчетный показатель обеспеченности объектов капитального строительства нормативными площадями, необходимыми для организации машино-мест (парко-мест), в отношении 1 кв. м расчетной площади здания – не менее 0,35 (за исключением гостиниц, комплексов апартаментов, апарт-отелей, гостиниц включающих номерной фонд по типу апартаментов, а также жилой застройки).</p> <p>5) Расчетный показатель озеленения земельного участка, подлежащего застройке, по отношению к расчетной площади здания – не менее 20%, в условиях реконструкции – не менее 15%.</p>



№ п/п	Вид разрешенного использования земельного участка и объекта капитального строительства	Предельные (минимальные и (или) максимальные) размеры земельных участков	Предельные параметры разрешенного строительства, реконструкции объектов капитального строительства
			<p>6) Расчетный показатель обеспеченности детскими спортивными и игровыми площадками земельного участка, подлежащего застройке, по отношению к расчетной площади здания – не менее 3%.</p> <p>7) Расчетный показатель обеспеченности спортивными площадками (взрослые спортивные и игровые площадки) земельного участка, подлежащего застройке, по отношению к расчетной площади здания – не менее 3%.</p> <p>8) Иные предельные параметры не подлежат установлению и определяются в соответствии с СП 42.13330.2016. «Свод правил. Градостроительство. Планировка и застройка городских и сельских поселений. Актуализированная редакция СНиП 2.07.01-89*», СП 118.13330.2022 «Общественные здания и сооружения. СНиП 31-06-2009».</p>
3	Магазины	Минимальный размер – не	1) Минимальные отступы зданий,
4	Общественное питание	подлежит установлению. Максимальный размер – 5000 кв. м	<p>строений, сооружений:</p> <ul style="list-style-type: none"> <li>- от красной линии улицы (границ земельного участка, граничащего с улично-дорожной сетью) – 5 м;</li> <li>- от красной линии проезда (границ земельного участка, граничащего с проездом) – 3 м;</li> <li>- до границ земельного участка – 3 м.</li> </ul> <p>2) Расчетный показатель отношения площади, занятой под зданиями и сооружениями, к площади территории – не более 0,8, в условиях реконструкции – не более 1.</p> <p>3) Расчетный показатель максимально допустимого коэффициента использования территории – 2, в условиях реконструкции – 2,4.</p> <p>4) Расчетный показатель обеспеченности объектов капитального строительства нормативными площадями, необходимыми для организации машино-мест (парко-мест), в отношении 1 кв. м расчетной площади здания – не менее 0,35 (за исключением гостиниц, комплексов апартаментов, апарт-отелей, гостиниц включающих номерной фонд по типу апартаментов, а также жилой застройки).</p> <p>5) Расчетный показатель озеленения земельного участка, подлежащего застройке, по отношению к расчетной площади здания – не менее 20%, в условиях реконструкции – не менее 15%.</p> <p>6) Расчетный показатель обеспеченности детскими спортивными и игровыми площадками земельного участка, подлежащего застройке, по отношению к расчетной площади здания – не менее 3%.</p> <p>7) Расчетный показатель обеспеченности спортивными площадками (взрослые спортивные и игровые площадки) земельного участка, подлежащего застройке, по отношению</p>

№ п/п	Вид разрешенного использования земельного участка и объекта капитального строительства	Предельные (минимальные и (или) максимальные) размеры земельных участков	Предельные параметры разрешенного строительства, реконструкции объектов капитального строительства
			<p>к расчетной площади здания – не менее 3%.</p> <p>8) Иные предельные параметры не подлежат установлению и определяются в соответствии с СП 42.13330.2016. «Свод правил. Градостроительство. Планировка и застройка городских и сельских поселений. Актуализированная редакция СНиП 2.07.01-89*», СП 118.13330.2022 «Общественные здания и сооружения. СНиП 31-06-2009»</p>
5	Гостиничное обслуживание	<p>Минимальный размер – 50 кв. м на 1 место.</p> <p>Максимальный размер – 5000 кв. м</p>	<p>1) Минимальные отступы зданий, строений, сооружений:</p> <ul style="list-style-type: none"> <li>- от красной линии улицы (границ земельного участка, граничащего с улично-дорожной сетью) – 5 м;</li> <li>- от красной линии проезда (границ земельного участка, граничащего с проездом) – 3 м;</li> <li>- до границ земельного участка – 3 м.</li> </ul> <p>2) Расчетный показатель отношения площади, занятой под зданиями и сооружениями, к площади территории – не более 0,8, в условиях реконструкции – не более 0,8.</p> <p>3) Расчетный показатель максимально допустимого коэффициента использования территории – 1,8, в условиях реконструкции – 2.</p> <p>4) Расчетный показатель обеспеченности объектов капитального строительства нормативными площадями, необходимыми для организации машино-мест (парко-мест), в отношении 1 кв. м расчетной площади здания – не менее 0,35.</p> <p>5) Расчетный показатель озеленения земельного участка, подлежащего застройке, по отношению к расчетной площади здания – не менее 20%, в условиях реконструкции – не менее 15%.</p> <p>6) Расчетный показатель обеспеченности детскими спортивными и игровыми площадками земельного участка, подлежащего застройке, по отношению к расчетной площади здания:</p> <ul style="list-style-type: none"> <li>- при наличии комплексов апартаментов, апарт-отелей и гостиниц, включающих номерной фонд по типу апартаментов – не менее 3%.</li> <li>- в иных случаях – согласно действующим сводам правил.</li> </ul> <p>7) Расчетный показатель обеспеченности спортивными площадками (взрослые спортивные и игровые площадки) земельного участка, подлежащего застройке, по отношению к расчетной площади здания:</p> <ul style="list-style-type: none"> <li>- при наличии комплексов апартаментов, апарт-отелей и гостиниц, включающих номерной фонд по типу апартаментов – не менее 3%.</li> <li>- в иных случаях – согласно действующим сводам правил.</li> </ul> <p>8) Иные предельные параметры не подлежат установлению и определяются в</p>

№ п/п	Вид разрешенного использования земельного участка и объекта капитального строительства	Предельные (минимальные и (или) максимальные) размеры земельных участков	Предельные параметры разрешенного строительства, реконструкции объектов капитального строительства
			<p>соответствии с СП 42.13330.2016. «Свод правил. Градостроительство. Планировка и застройка городских и сельских поселений. Актуализированная редакция СНиП 2.07.01-89*», СП 118.13330.2022 «Общественные здания и сооружения. СНиП 31-06-2009», СП 257.1325800.2016 «Свод правил. Здания гостиниц. Правила проектирования».</p> <p>9) Не допускается размещение новых объектов капитального строительства, а также их реконструкция, с изменением этажности, высотности и площади застройки, представляющих собой многоквартирные жилые дома, комплексы апартаментов, апарт-отели и гостиницы, включающие в себя номерной фонд по типу апартаменты, за исключением случаев размещения таких объектов в рамках реализации положений Федерального закона от 29.11.2014 № 377-ФЗ «О развитии Республики Крым и города федерального значения Севастополя и свободной экономической зоне на территориях Республики Крым и города федерального значения Севастополя», постановления Совета министров Республики Крым от 07.10.2014 № 368 «О некоторых вопросах реализации инвестиционных проектов на территории Республики Крым» или в случае размещения таких объектов при реализации решения о комплексном развитии территории или осуществления комплексного развития территории по инициативе правообладателей земельных участков и (или) расположенных на них объектов недвижимости.</p> <p>Указанные в п. 9 требования не применяются, в случае если в отношении объекта капитального строительства выдано разрешение на строительство или обеспечивается реконструкция объектов незавершенного строительства.</p>
6	Развлекательные мероприятия	не подлежат установлению и определяются в соответствии с нормативами градостроительного проектирования, документацией по планировке территории, действующими техническими регламентами, нормами и правилами	<p>1) Минимальные отступы зданий, строений, сооружений:</p> <ul style="list-style-type: none"> <li>- от красной линии улицы (границ земельного участка, граничащего с улично-дорожной сетью) – 5 м;</li> <li>- от красной линии проезда (границ земельного участка, граничащего с проездом) – 3 м;</li> <li>- до границ земельного участка – 3 м.</li> </ul> <p>2) Расчетный показатель отношения площади, занятой под зданиями и сооружениями, к площади территории – не более 0,8, в условиях реконструкции – не более 1.</p> <p>3) Расчетный показатель максимально допустимого коэффициента использования территории – 2, в условиях реконструкции – 2,4.</p> <p>4) Расчетный показатель обеспеченности объектов капитального строительства</p>

№ п/п	Вид разрешенного использования земельного участка и объекта капитального строительства	Предельные (минимальные и (или) максимальные) размеры земельных участков	Предельные параметры разрешенного строительства, реконструкции объектов капитального строительства																																			
			<p>нормативными площадями, необходимыми для организации машино-мест (парко-мест), в отношении 1 кв. м расчетной площади здания – не менее 0,35 (за исключением гостиниц, комплексов апартаментов, апарт-отелей, гостиниц включающих номерной фонд по типу апартаментов, а также жилой застройки).</p> <p>5) Расчетный показатель озеленения земельного участка, подлежащего застройке, по отношению к расчетной площади здания – не менее 20%, в условиях реконструкции – не менее 15%.</p> <p>6) Расчетный показатель обеспеченности детскими спортивными и игровыми площадками земельного участка, подлежащего застройке, по отношению к расчетной площади здания – не менее 3%.</p> <p>7) Расчетный показатель обеспеченности спортивными площадками (взрослые спортивные и игровые площадки) земельного участка, подлежащего застройке, по отношению к расчетной площади здания – не менее 3%.</p> <p>8) Иные предельные параметры не подлежат установлению и определяются в соответствии с СП 42.13330.2016. «Свод правил. Градостроительство. Планировка и застройка городских и сельских поселений. Актуализированная редакция СНиП 2.07.01-89*», СП 118.13330.2022 «Общественные здания и сооружения. СНиП 31-06-2009»</p>																																			
7	Стоянка транспортных средств	не подлежат установлению и определяются в соответствии с нормативами градостроительного проектирования, документацией по планировке территории, действующими техническими регламентами, нормами и правилами	<p>1) Минимальные отступы зданий, строений, сооружений:</p> <ul style="list-style-type: none"><li>- от красной линии улицы (границ земельного участка, граничащего с улично-дорожной сетью) – 5 м;</li><li>- от красной линии проезда (границ земельного участка, граничащего с проездом) – 3 м.</li></ul> <p>2) разрыв от сооружений для хранения легкового автотранспорта до объектов застройки следует принимать, не менее:</p> <table><tr><th rowspan="2">Объекты, до которых исчисляется разрыв</th><th colspan="5">Расстояние, м</th></tr><tr><th colspan="5">Открытые автостоянки и паркинги вместимостью, машино-мест</th></tr><tr><th></th><th>10 и менее</th><th>11-50</th><th>51-100</th><th>101-300</th><th>свыше 300</th></tr><tr><td>Фасады жилых домов и торцы с окнами</td><td>10</td><td>15</td><td>25</td><td>35</td><td>50</td></tr><tr><td>Торцы жилых домов без окон</td><td>10</td><td>10</td><td>15</td><td>25</td><td>35</td></tr><tr><td>Территории школ, детских учреждений,</td><td>25</td><td>50</td><td>50</td><td>50</td><td>50</td></tr></table>	Объекты, до которых исчисляется разрыв	Расстояние, м					Открытые автостоянки и паркинги вместимостью, машино-мест						10 и менее	11-50	51-100	101-300	свыше 300	Фасады жилых домов и торцы с окнами	10	15	25	35	50	Торцы жилых домов без окон	10	10	15	25	35	Территории школ, детских учреждений,	25	50	50	50	50
Объекты, до которых исчисляется разрыв	Расстояние, м																																					
	Открытые автостоянки и паркинги вместимостью, машино-мест																																					
	10 и менее	11-50	51-100	101-300	свыше 300																																	
Фасады жилых домов и торцы с окнами	10	15	25	35	50																																	
Торцы жилых домов без окон	10	10	15	25	35																																	
Территории школ, детских учреждений,	25	50	50	50	50																																	

№ п/п	Вид разрешенного использования земельного участка и объекта капитального строительства	Предельные (минимальные и (или) максимальные) размеры земельных участков	Предельные параметры разрешенного строительства, реконструкции объектов капитального строительства					
			ПТУ, техникумов, площадок для отдыха, игр и спорта, детских					
			Территории лечебных учреждений стационарного типа, открытые спортивные сооружения общего пользования, места отдыха населения (сады, скверы, парки)	25	50	по расчету	по расчету	по расчету
			3) Максимальный процент застройки в границах земельного участка – 80 %. 4) Иные предельные параметры не подлежат установлению и определяются в соответствии с СП 42.13330.2016. «Свод правил. Градостроительство. Планировка и застройка городских и сельских поселений. Актуализированная редакция СНиП 2.07.01-89*», региональными и местными нормативами градостроительного проектирования					
8	Обеспечение спортивно-зрелищных мероприятий	не подлежат установлению и определяются в соответствии с нормативами градостроительного проектирования, документацией по планировке территории, действующими техническими регламентами, нормами и правилами	1) Минимальные отступы зданий, строений, сооружений:					
9	Обеспечение занятий спортом в помещениях		- от красной линии улицы (границ земельного участка, граничащего с улично-дорожной сетью) – 5 м;					
10	Площадки для занятий спортом		- от красной линии проезда (границ земельного участка, граничащего с проездом) – 3 м;					
11	Оборудованные площадки для занятий спортом		- до границ земельного участка – 3 м.					
12	Водный спорт		2) Расчетный показатель отношения площади, занятой под зданиями и сооружениями, к площади территории – не более 0,8, в условиях реконструкции – не более 1.					
13	Авиационный спорт		3) Расчетный показатель максимально допустимого коэффициента использования территории – 2, в условиях реконструкции – 2,4.					
14	Спортивные базы		4) Расчетный показатель обеспеченности объектов капитального строительства нормативными площадями, необходимыми для организации машино-мест (парко-мест), в отношении 1 кв. м расчетной площади здания – не менее 0,35 (за исключением гостиниц, комплексов апартаментов, апарт-отелей, гостиниц включающих номерной фонд по типу апартаментов, а также жилой застройки).					
			5) Расчетный показатель озеленения земельного участка, подлежащего застройке, по					

№ п/п	Вид разрешенного использования земельного участка и объекта капитального строительства	Предельные (минимальные и (или) максимальные) размеры земельных участков	Предельные параметры разрешенного строительства, реконструкции объектов капитального строительства
			<p>отношению к расчетной площади здания – не менее 20%, в условиях реконструкции – не менее 15%.</p> <p>6) Расчетный показатель обеспеченности детскими спортивными и игровыми площадками земельного участка, подлежащего застройке, по отношению к расчетной площади здания – не менее 3%.</p> <p>7) Расчетный показатель обеспеченности спортивными площадками (взрослые спортивные и игровые площадки) земельного участка, подлежащего застройке, по отношению к расчетной площади здания – не менее 3%.</p> <p>8) Иные предельные параметры не подлежат установлению и определяются в соответствии с СП 332.1325800.2017. «Свод правил. Спортивные сооружения. Правила проектирования», СП 42.13330.2016. «Свод правил. Градостроительство. Планировка и застройка городских и сельских поселений. Актуализированная редакция СНиП 2.07.01-89*», СП 118.13330.2022 «Свод правил. Общественные здания. Правила проектирования», СП 285.1325800.2016 «Свод правил. Стадионы футбольные. Правила проектирования», СП 310.1325800.2017 «Свод правил. Бассейны для плавания. Правила проектирования», СП 383.1325800.2018 «Свод правил. Комплексы физкультурно-оздоровительные. Правила проектирования», СП 457.1325800.2019 «Свод правил. Сооружения спортивные для велосипедного спорта», СП 459.1325800.2019 «Свод правил. Сооружения спортивные для гребных видов спорта», СП 397.1325800.2018 «Свод правил. Здания и сооружения конноспортивных комплексов. Правила проектирования», СП 31-115-2008 «Свод правил по проектированию и строительству. Открытые физкультурно-спортивные сооружения»</p>
15	Причалы для маломерных судов	не подлежат установлению и определяются в соответствии с нормативами	Не подлежат установлению и определяются действующими техническими регламентами, положениями национальных стандартов и сводов правил
16	Поля для гольфа или конных прогулок	градостроительного проектирования, документацией по планировке территории, действующими техническими регламентами, нормами и правилами	
17	Размещение автомобильных дорог	не подлежат установлению и определяются в соответствии с	предельные параметры разрешенного строительства, реконструкции объектов

№ п/п	Вид разрешенного использования земельного участка и объекта капитального строительства	Предельные (минимальные и (или) максимальные) размеры земельных участков	Предельные параметры разрешенного строительства, реконструкции объектов капитального строительства
18	Стоянки транспорта общего пользования	нормативами градостроительного проектирования, документацией по планировке территории, действующими техническими регламентами, нормами и правилами	капитального строительства не подлежат установлению и определяются на основании требований земельного и градостроительного законодательства, нормативов градостроительного проектирования, требований технических регламентов, положений национальных стандартов и сводов правил.
19	Обеспечение внутреннего правопорядка	не подлежат установлению и определяются в соответствии с нормативами градостроительного проектирования, документацией по планировке территории, действующими техническими регламентами, нормами и правилами	<p>1) Минимальные отступы зданий, строений, сооружений:</p> <ul style="list-style-type: none"> <li>- от красной линии улицы (границ земельного участка, граничащего с улично-дорожной сетью) – 5 м;</li> <li>- от красной линии проезда (границ земельного участка, граничащего с проездом) – 3 м;</li> <li>- до границ земельного участка – 3 м.</li> </ul> <p>2) пожарные депо необходимо располагать на участке с отступом от красной линии до фронта выезда пожарных автомобилей не менее чем на 10 м.</p> <p>3) от иных границ земельных участков:</p> <ul style="list-style-type: none"> <li>- при условии расчетов инсоляции и освещенности в соответствии с требованиями, приведенными в разделе 14 СП 42.13330.2016 «Свод правил. Градостроительство. Планировка и застройка городских и сельских поселений. Актуализированная редакция СНиП 2.07.01-89*», нормами освещенности, приведенными в СП 52.13330 «Свод правил. Естественное и искусственное освещение. Актуализированная редакция СНиП 23-05-95*», а также в соответствии с противопожарными требованиями, приведенными в разделе 15 СП 42.13330.2016 «Свод правил. Градостроительство. Планировка и застройка городских и сельских поселений. Актуализированная редакция СНиП 2.07.01-89*» и не менее 3 м от границ земельных участков;</li> <li>- расстояние от границ участка пожарного депо до общественных и жилых зданий должно быть не менее 15 м, а до границ земельных участков школ, детских и лечебных учреждений - не менее 30 м.</li> </ul> <p>4) Расчетный показатель отношения площади, занятой под зданиями и сооружениями, к площади территории – не более 0,7, в условиях реконструкции – не более 0,8;</p> <p>5) Расчетный показатель максимально допустимого коэффициента использования территории – 1,8, в условиях реконструкции – 2;</p> <p>6) Расчетный показатель обеспеченности объектов капитального строительства нормативными площадями, необходимыми для организации машино-мест (парко-мест), в отношении 1 кв. м расчетной площади здания;</p>

№ п/п	Вид разрешенного использования земельного участка и объекта капитального строительства	Предельные (минимальные и (или) максимальные) размеры земельных участков	Предельные параметры разрешенного строительства, реконструкции объектов капитального строительства
			<p>- гостиницы – не менее 20% числа номеров для гостиниц;</p> <p>- комплексы апартаментов, апарт-отели и гостиницы, включающие номерной фонд по типу апартаментов – не менее 0,35;</p> <p>- иные объекты – в соответствии с СП 42.13330.2016 «СНиП 2.07.01-89* «Градостроительство. Планировка и застройка городских и сельских поселений» (Приложение Ж).</p> <p>7) Расчетный показатель озеленения земельного участка, подлежащего застройке, по отношению к расчетной площади здания:</p> <p>- гостиницы – не менее 20%, в условиях реконструкции – не менее 15%;</p> <p>- комплексы апартаментов, апарт-отели и гостиницы, включающие номерной фонд по типу апартаментов – не менее 20%, в условиях реконструкции – не менее 15%;</p> <p>- иные объекты – согласно действующим сводам правил.</p> <p>8) Расчетный показатель обеспеченности детскими спортивными и игровыми площадками земельного участка, подлежащего застройке, по отношению к расчетной площади здания:</p> <p>- гостиницы – согласно действующим сводам правил;</p> <p>- комплексы апартаментов, апарт-отели и гостиницы, включающие номерной фонд по типу апартаментов – не менее 3%;</p> <p>- иные объекты – согласно действующим сводам правил.</p> <p>9) Расчетный показатель обеспеченности спортивными площадками (взрослые спортивные и игровые площадки) земельного участка, подлежащего застройке, по отношению к расчетной площади здания:</p> <p>- гостиницы – не менее 3%;</p> <p>- комплексы апартаментов, апарт-отели и гостиницы, включающие номерной фонд по типу апартаментов – не менее 3%;</p> <p>- иные объекты – не менее 3%.</p> <p>10) Иные предельные параметры разрешенного строительства, реконструкции объектов капитального строительства не подлежат установлению и определяются на основании требований земельного и градостроительного законодательства, нормативов градостроительного проектирования, требований технических регламентов, положений национальных стандартов и сводов правил.</p>
20	Общее пользование водными объектами	Не подлежат установлению	Не подлежат установлению
21	Улично-дорожная сеть	не подлежат установлению и определяются в соответствии с нормативами	Для линейных объектов предельные параметры не подлежат установлению и определяются документацией по планировке территории с



№ п/п	Вид разрешенного использования земельного участка и объекта капитального строительства	Предельные (минимальные и (или) максимальные) размеры земельных участков	Предельные параметры разрешенного строительства, реконструкции объектов капитального строительства
		градостроительного проектирования, документацией по планировке территории, действующими техническими регламентами, нормами и правилами	учетом СП 42.13330.2016. «Свод правил. Градостроительство. Планировка и застройка городских и сельских поселений. Актуализированная редакция СНиП 2.07.01-89*»
22	Благоустройство территории	Не подлежат установлению	Не подлежат установлению

248. Ограничения использования земельных участков и объектов капитального строительства указаны в главе 2 раздела III настоящих правил.

### 1.7.2. Зона размещения объектов отдыха, туризма и рекреации (Р2)

249. Зона размещения объектов отдыха, туризма и рекреации установлена для обеспечения правовых условий строительства, реконструкции и эксплуатации объектов рекреации, массового отдыха, туризма, отдыха выходного дня, а также сопутствующей инфраструктуры.

### Перечень основных видов разрешенного использования земельных участков и объектов капитального строительства

Таблица 72

№ п/п	Вид разрешенного использования земельного участка и объекта капитального строительства		Описание вида разрешенного использования земельного участка и объекта капитального строительства
	Код	Наименование	
1	2.4	Передвижное жилье	Размещение сооружений, пригодных к использованию в качестве жилья (палаточные городки, кемпинги, жилые вагончики, жилые прицепы), в том числе с возможностью подключения названных объектов к инженерным сетям, находящимся на земельном участке или на земельных участках, имеющих инженерные сооружения, предназначенных для общего пользования
2	3.1.1	Предоставление коммунальных услуг	Размещение зданий и сооружений, обеспечивающих поставку воды, тепла, электричества, газа, отвод канализационных стоков, очистку и уборку объектов недвижимости (котельных, водозаборов, очистных сооружений, насосных станций, водопроводов, линий электропередач, трансформаторных подстанций, газопроводов, линий связи, телефонных станций, канализаций, стоянок, гаражей и мастерских для обслуживания уборочной и аварийной техники, сооружений, необходимых для сбора и плавки снега)
3	5.1.1	Обеспечение спортивно-зрелищных мероприятий	Размещение спортивно-зрелищных зданий и сооружений, имеющих специальные места для зрителей от 500 мест (стадионов, дворцов спорта, ледовых дворцов, ипподромов)
4	5.1.2	Обеспечение занятий спортом в помещениях	Размещение спортивных клубов, спортивных залов, бассейнов, физкультурно-оздоровительных комплексов в зданиях и сооружениях
5	5.1.3	Площадки для занятий спортом	Размещение площадок для занятия спортом и

№ п/п	Вид разрешенного использования земельного участка и объекта капитального строительства		Описание вида разрешенного использования земельного участка и объекта капитального строительства
	Код	Наименование	
			физкультурой на открытом воздухе (физкультурные площадки, беговые дорожки, поля для спортивной игры)
6	5.1.4	Оборудованные площадки для занятий спортом	Размещение сооружений для занятия спортом и физкультурой на открытом воздухе (теннисные корты, автодромы, мотодромы, трамплины, спортивные стрельбища)
7	5.1.5	Водный спорт	Размещение спортивных сооружений для занятия водными видами спорта (причалы и сооружения, необходимые для организации водных видов спорта и хранения соответствующего инвентаря)
8	5.1.6	Авиационный спорт	Размещение спортивных сооружений для занятия авиационными видами спорта (ангары, взлетно-посадочные площадки и иные сооружения, необходимые для организации авиационных видов спорта и хранения соответствующего инвентаря)
9	5.1.7	Спортивные базы	Размещение спортивных баз и лагерей, в которых осуществляется спортивная подготовка длительно проживающих в них лиц
10	5.2	Природно-познавательный туризм	Размещение баз и палаточных лагерей для проведения походов и экскурсий по ознакомлению с природой, пеших и конных прогулок, устройство троп и дорожек, размещение щитов с познавательными сведениями об окружающей природной среде; осуществление необходимых природоохранных и природовосстановительных мероприятий
11	5.2.1	Туристическое обслуживание	Размещение пансионатов, гостиниц, кемпингов, домов отдыха, не оказывающих услуги по лечению; размещение детских лагерей
12	5.3	Охота и рыбалка	Обустройство мест охоты и рыбалки, в том числе размещение дома охотника или рыболова, сооружений, необходимых для восстановления и поддержания поголовья зверей или количества рыбы
13	5.4	Причалы для маломерных судов	Размещение сооружений, предназначенных для причаливания, хранения и обслуживания яхт, катеров, лодок и других маломерных судов
14	5.5	Поля для гольфа и конных прогулок	Обустройство мест для игры в гольф или осуществления конных прогулок, в том числе осуществление необходимых земляных работ и размещения вспомогательных сооружений; размещение конноспортивных манежей, не предусматривающих устройство трибун
15	7.2.1	Размещение автомобильных дорог	Размещение автомобильных дорог за пределами населенных пунктов и технически связанных с ними сооружений, придорожных стоянок (парковок) транспортных средств в границах городских улиц и дорог, за исключением предусмотренных видами разрешенного использования с кодами 2.7.1, 4.9, 7.2.3, а также некапитальных сооружений, предназначенных для охраны транспортных средств; размещение объектов, предназначенных для размещения постов органов внутренних дел, ответственных за безопасность дорожного движения

№ п/п	Вид разрешенного использования земельного участка и объекта капитального строительства		Описание вида разрешенного использования земельного участка и объекта капитального строительства
	Код	Наименование	
16	9.2.1	Санаторная деятельность	Размещение санаториев, профилакториев, бальнеологических лечебниц, грязелечебниц, обеспечивающих оказание услуги по лечению и оздоровлению населения; обустройство лечебно-оздоровительных местностей (пляжи, бюветы, места добычи целебной грязи); размещение лечебно-оздоровительных лагерей
17	9.3	Историко-культурная деятельность	Сохранение и изучение объектов культурного наследия народов Российской Федерации (памятников истории и культуры), в том числе: объектов археологического наследия, достопримечательных мест, мест бытования исторических промыслов, производств и ремесел, исторических поселений, недействующих военных и гражданских захоронений, объектов культурного наследия, хозяйственная деятельность, являющаяся историческим промыслом или ремеслом, а также хозяйственная деятельность, обеспечивающая познавательный туризм
18	11.1	Общее пользование водными объектами	Использование земельных участков, примыкающих к водным объектам способами, необходимыми для осуществления общего водопользования (водопользования, осуществляемого гражданами для личных нужд, а также забор (изъятие) водных ресурсов для целей питьевого и хозяйственно-бытового водоснабжения, купание, использование маломерных судов, водных мотоциклов и других технических средств, предназначенных для отдыха на водных объектах, водопой, если соответствующие запреты не установлены законодательством)
19	12.0.1	Улично-дорожная сеть	Размещение объектов улично-дорожной сети: автомобильных дорог, трамвайных путей и пешеходных тротуаров в границах населенных пунктов, пешеходных переходов, бульваров, площадей, проездов, велодорожек и объектов велотранспортной и инженерной инфраструктуры; размещение придорожных стоянок (парковок) транспортных средств в границах городских улиц и дорог, за исключением предусмотренных видами разрешенного использования с кодами 2.7.1, 4.9, 7.2.3 Классификатора, а также некапитальных сооружений, предназначенных для охраны транспортных средств
20	12.0.2	Благоустройство территории	Размещение декоративных, технических, планировочных, конструктивных устройств, элементов озеленения, различных видов оборудования и оформления, малых архитектурных форм, некапитальных нестационарных строений и сооружений, информационных щитов и указателей, применяемых как составные части благоустройства территории, общественных туалетов

**Перечень вспомогательных видов разрешенного использования земельных участков и объектов капитального строительства**

Таблица 73

№ п/п	Вид разрешенного использования земельного участка и объекта капитального строительства		Описание вида разрешенного использования земельного участка и объекта капитального строительства
	Код	Наименование	
1	4.1	Деловое управление	Размещение объектов капитального строительства с целью: размещения объектов управленческой деятельности, не связанной с государственным или муниципальным управлением и оказанием услуг, а также с целью обеспечения совершения сделок, не требующих передачи товара в момент их совершения между организациями, в том числе биржевая деятельность (за исключением банковской и страховой деятельности)
2	4.9.2	Стоянка транспортных средств	Размещение стоянок (парковок) легковых автомобилей и других мототранспортных средств, в том числе мотоциклов, мотороллеров, мотоколясок, мопедов, скутеров, за исключением встроенных, пристроенных и встроенно-пристроенных стоянок
3	8.3	Обеспечение внутреннего правопорядка	Размещение объектов капитального строительства, необходимых для подготовки и поддержания в готовности органов внутренних дел, Росгвардии и спасательных служб, в которых существует военизированная служба; размещение объектов гражданской обороны, за исключением объектов гражданской обороны, являющихся частями производственных зданий

**Перечень условно разрешенных видов разрешенного использования объектов капитального строительства и земельных участков**

Таблица 74

№ п/п	Вид разрешенного использования земельного участка и объекта капитального строительства		Описание вида разрешенного использования земельного участка и объекта капитального строительства
	Код	Наименование	
1	2.1	Для индивидуального жилищного строительства	Размещение жилого дома (отдельно стоящего здания количеством надземных этажей не более чем три, высотой не более двадцати метров, которое состоит из комнат и помещений вспомогательного использования, предназначенных для удовлетворения гражданами бытовых и иных нужд, связанных с их проживанием в таком здании, не предназначенного для раздела на самостоятельные объекты недвижимости); выращивание сельскохозяйственных культур; размещение гаражей для собственных нужд и хозяйственных построек
1	4.4	Магазины	Размещение объектов капитального строительства, предназначенных для продажи товаров, торговая площадь которых составляет до 500 кв. м
2	4.6	Общественное питание	Размещение объектов капитального строительства в целях устройства мест общественного питания (рестораны, кафе, столовые, закусочные, бары)
3	4.8.1	Развлекательные мероприятия	Размещение зданий и сооружений,

			предназначенных для организации развлекательных мероприятий, путешествий, для размещения дискотек и танцевальных площадок, ночных клубов, аквапарков, боулинга, аттракционов и т.п., игровых автоматов (кроме игрового оборудования, используемого для проведения азартных игр), игровых площадок
--	--	--	---

**Предельные (минимальные и (или) максимальные) размеры земельных участков и предельные параметры разрешенного строительства, реконструкции объектов капитального строительства**

Таблица 75

№ п/п	Вид разрешенного использования земельного участка и объекта капитального строительства	Предельные (минимальные и (или) максимальные) размеры земельных участков	Предельные параметры разрешенного строительства, реконструкции объектов капитального строительства
1	Для индивидуального жилищного строительства	<p>Минимальный размер – 600 кв. м.  Максимальный размер – 2500 кв. м.  Допускается устанавливать размеры земельных участков меньше установленных градостроительным регламентом минимальных размеров земельных участков и больше установленных градостроительным регламентом максимальных размеров земельных участков на основании:</p> <p>а) правоустанавливающих документов на ранее учтенные земельные участки;  б) ранее принятых решений органов местного самоуправления о предоставлении земельных участков;  в) в случае, если земельный участок предоставляется собственнику, расположенного на земельном участке здания, сооружения, при невозможности формирования земельного участка минимального размера в условиях сложившейся застройки.</p>	<p>1) Минимальные отступы зданий, строений, сооружений*:  - от красной линии улицы (границ земельного участка, граничащего с улично-дорожной сетью) – 5 м;  - от красной линии проезда (границ земельного участка, граничащего с проездом) – 3 м.  2) Минимальные отступы хозяйственных построек:  - от красных линий улиц и проездов (границ земельного участка, граничащего с улицей любой категории или проездом) – 5 м.  * В условиях реконструкции и при сложившейся застройке при условии соблюдения норм инсоляции, освещенности и противопожарных требований, а также при обеспечении непросматриваемости жилых помещений (комнат и кухонь) из окна в окно, допускается сокращение минимальных отступов от границы земельного участка до индивидуального жилого дома до следующих значений:  для одноэтажного жилого дома – 1 м.;  для двухэтажного жилого дома – 1,5 м.;  для трёхэтажного жилого дома – 2 м.  Расстояние до расположенного на смежном земельном участке индивидуального жилого дома составляет не менее 6 м.  3) До границы соседнего приквартирного участка расстояния по санитарно-бытовым условиям должны быть не менее:  - от жилого дома (с учетом требований п. 4.1.5 СП 30-102-99 «Планировка и застройка территории малоэтажного жилищного строительства») – 3 м;  - от постройки для содержания скота и птицы – 4 м;  - от других построек (бани, гаражи и др.) – 1 м.  4) Расстояние от окон жилых помещений домов индивидуальной застройки до стен домов и хозяйственных построек (сарая, гаража, бани), расположенных на соседних земельных участках, должно быть не менее 6 м.</p>

№ п/п	Вид разрешенного использования земельного участка и объекта капитального строительства	Предельные (минимальные и (или) максимальные) размеры земельных участков	Предельные параметры разрешенного строительства, реконструкции объектов капитального строительства
			<p>5) При отсутствии централизованной канализации расстояние от туалета необходимо принимать не менее:</p> <ul style="list-style-type: none"> <li>- до стен ближайшего дома – 12 м;</li> <li>- до источника водоснабжения (колодца) – 25 м.</li> </ul> <p>6) Между длинными сторонами жилых зданий следует принимать расстояния (бытовые разрывы) **: </p> <ul style="list-style-type: none"> <li>- для жилых зданий высотой два-три этажа - не менее 15 м;</li> <li>- расстояния между длинными сторонами и торцами этих же зданий с окнами из жилых комнат - не менее 10 м.;</li> </ul> <p>** В условиях реконструкции и других сложных градостроительных условиях указанные расстояния могут быть сокращены при соблюдении норм инсоляции, освещенности и противопожарных требований, а также при обеспечении непросматриваемости жилых помещений (комнат и кухонь) из окна в окно.</p> <p>7) Предельное количество надземных этажей – 3.</p> <p>8) Предельная высота зданий, строений, сооружений (от средней отметки уровня земли до наивысшей отметки конструктивного элемента здания, строения, сооружения (парапета плоской кровли, конька или фронтона скатной крыши)) – 12,0 м.</p> <p>9) Расчетный показатель отношения площади, занятой под зданиями и сооружениями, к площади территории – не более 0,6.</p> <p>10) Расчетный показатель максимально допустимого коэффициента использования территории – 0,8.</p> <p>11) Расчетный показатель обеспеченности объектов капитального строительства нормативными площадями, необходимыми для организации машино-мест (парко-мест), в отношении 1 кв. м расчетной площади здания – не менее одного машино-места в границах земельного участка (для обеспечения каждого жилого дома).</p> <p>12) Расчетный показатель озеленения земельного участка, подлежащего застройке, по отношению к расчетной площади здания – не устанавливается.</p> <p>13) Расчетный показатель обеспеченности детскими спортивными и игровыми площадками земельного участка, подлежащего застройке, по отношению к расчетной площади здания – не устанавливается.</p> <p>14) Расчетный показатель обеспеченности спортивными площадками (взрослые спортивные и игровые площадки) земельного участка, подлежащего застройке, по отношению к расчетной площади здания – не</p>

№ п/п	Вид разрешенного использования земельного участка и объекта капитального строительства	Предельные (минимальные и (или) максимальные) размеры земельных участков	Предельные параметры разрешенного строительства, реконструкции объектов капитального строительства
			устанавливается.
	Передвижное жилье	не подлежат установлению и определяются в соответствии с нормативами градостроительного проектирования, документацией по планировке территории, действующими техническими регламентами, нормами и правилами	Не подлежат установлению и определяются действующими техническими регламентами, положениями национальных стандартов и сводов правил
3	Предоставление коммунальных услуг	не подлежат установлению и определяются в соответствии с нормативами градостроительного проектирования, документацией по планировке территории, действующими техническими регламентами, нормами и правилами.	1) Минимальные отступы зданий, строений, сооружений: - от красной линии улицы (границ земельного участка, граничащего с улично-дорожной сетью) – 5 м; - от красной линии проезда (границ земельного участка, граничащего с проездом) – 3 м; - до границ земельного участка – 3 м. 2) Максимальный процент застройки в границах земельного участка – 80%. 3) Иные предельные параметры не подлежат установлению. Для линейных объектов предельные параметры не подлежат установлению и определяются документацией по планировке территории с учетом СП 42.13330.2016. «Свод правил. Градостроительство. Планировка и застройка городских и сельских поселений. Актуализированная редакция СНиП 2.07.01-89*»
24	Деловое управление	не подлежат установлению и определяются в соответствии с нормативами градостроительного проектирования, документацией по планировке территории, действующими техническими регламентами, нормами и правилами	1) Минимальные отступы зданий, строений, сооружений: - от красной линии улицы (границ земельного участка, граничащего с улично-дорожной сетью) – 5 м; - от красной линии проезда (границ земельного участка, граничащего с проездом) – 3 м; - до границ земельного участка – 3 м. 2) Расчетный показатель отношения площади, занятой под зданиями и сооружениями, к площади территории – не более 0,8, в условиях реконструкции – не более 1. 3) Расчетный показатель максимально допустимого коэффициента использования территории – 2, в условиях реконструкции – 2,4. 4) Расчетный показатель обеспеченности объектов капитального строительства нормативными площадями, необходимыми для организации машино-мест (парко-мест), в отношении 1 кв. м расчетной площади здания – не менее 0,35 (за исключением гостиниц, комплексов апартаментов, апарт-отелей, гостиниц включающих номерной фонд по типу апартаментов, а также жилой застройки). 5) Расчетный показатель озеленения земельного участка, подлежащего застройке, по

№ п/п	Вид разрешенного использования земельного участка и объекта капитального строительства	Предельные (минимальные и (или) максимальные) размеры земельных участков	Предельные параметры разрешенного строительства, реконструкции объектов капитального строительства
			<p>отношению к расчетной площади здания – не менее 20%, в условиях реконструкции – не менее 15%;</p> <p>6) Расчетный показатель обеспеченности детскими спортивными и игровыми площадками земельного участка, подлежащего застройке, по отношению к расчетной площади здания – не менее 3%;</p> <p>7) Расчетный показатель обеспеченности спортивными площадками (взрослые спортивные и игровые площадки) земельного участка, подлежащего застройке, по отношению к расчетной площади здания – не менее 3%;</p> <p>8) Иные предельные параметры не подлежат установлению и определяются в соответствии с СП 42.13330.2016. «Свод правил. Градостроительство. Планировка и застройка городских и сельских поселений. Актуализированная редакция СНиП 2.07.01-89*», СП 118.13330.2022 «Общественные здания и сооружения. СНиП 31-06-2009», СП 44.13330.2011 «Свод правил. Административные и бытовые здания. Актуализированная редакция СНиП 2.09.04-87»</p>
27	Магазины	Минимальный размер – не подлежит установлению. Максимальный размер – 5000 кв. м	1) Минимальные отступы зданий, строений, сооружений:
29	Общественное питание		<p>- от красной линии улицы (границ земельного участка, граничащего с улично-дорожной сетью) – 5 м;</p> <p>- от красной линии проезда (границ земельного участка, граничащего с проездом) – 3 м;</p> <p>- до границ земельного участка – 3 м.</p> <p>2) Расчетный показатель отношения площади, занятой под зданиями и сооружениями, к площади территории – не более 0,8, в условиях реконструкции – не более 1.</p> <p>3) Расчетный показатель максимально допустимого коэффициента использования территории – 2, в условиях реконструкции – 2,4.</p> <p>4) Расчетный показатель обеспеченности объектов капитального строительства нормативными площадями, необходимыми для организации машино-мест (парко-мест), в отношении 1 кв. м расчетной площади здания – не менее 0,35 (за исключением гостиниц, комплексов апартаментов, апарт-отелей, гостиниц включающих номерной фонд по типу апартаментов, а также жилой застройки).</p> <p>5) Расчетный показатель озеленения земельного участка, подлежащего застройке, по отношению к расчетной площади здания – не менее 20%, в условиях реконструкции – не менее 15%;</p> <p>6) Расчетный показатель обеспеченности детскими спортивными и игровыми площадками земельного участка, подлежащего застройке, по</p>



№ п/п	Вид разрешенного использования земельного участка и объекта капитального строительства	Предельные (минимальные и (или) максимальные) размеры земельных участков	Предельные параметры разрешенного строительства, реконструкции объектов капитального строительства
			<p>отношению к расчетной площади здания – не менее 3%.</p> <p>7) Расчетный показатель обеспеченности спортивными площадками (взрослые спортивные и игровые площадки) земельного участка, подлежащего застройке, по отношению к расчетной площади здания – не менее 3%.</p> <p>8) Иные предельные параметры не подлежат установлению и определяются в соответствии с СП 42.13330.2016. «Свод правил. Градостроительство. Планировка и застройка городских и сельских поселений. Актуализированная редакция СНиП 2.07.01-89*», СП 118.13330.2022 «Общественные здания и сооружения. СНиП 31-06-2009»</p>
31	Развлекательные мероприятия	не подлежат установлению и определяются в соответствии с нормативами градостроительного проектирования, документацией по планировке территории, действующими техническими регламентами, нормами и правилами	<p>1) Минимальные отступы зданий, строений, сооружений:</p> <ul style="list-style-type: none"> <li>- от красной линии улицы (границ земельного участка, граничащего с улично-дорожной сетью) – 5 м;</li> <li>- от красной линии проезда (границ земельного участка, граничащего с проездом) – 3 м;</li> <li>- до границ земельного участка – 3 м.</li> </ul> <p>2) Расчетный показатель отношения площади, занятой под зданиями и сооружениями, к площади территории – не более 0,8, в условиях реконструкции – не более 1.</p> <p>3) Расчетный показатель максимально допустимого коэффициента использования территории – 2, в условиях реконструкции – 2,4.</p> <p>4) Расчетный показатель обеспеченности объектов капитального строительства нормативными площадями, необходимыми для организации машино-мест (парко-мест), в отношении 1 кв. м расчетной площади здания – не менее 0,35 (за исключением гостиниц, комплексов апартаментов, апарт-отелей, гостиниц включающих номерной фонд по типу апартаментов, а также жилой застройки).</p> <p>5) Расчетный показатель озеленения земельного участка, подлежащего застройке, по отношению к расчетной площади здания – не менее 20%, в условиях реконструкции – не менее 15%.</p> <p>6) Расчетный показатель обеспеченности детскими спортивными и игровыми площадками земельного участка, подлежащего застройке, по отношению к расчетной площади здания – не менее 3%.</p> <p>7) Расчетный показатель обеспеченности спортивными площадками (взрослые спортивные и игровые площадки) земельного участка, подлежащего застройке, по отношению к расчетной площади здания – не менее 3%.</p> <p>8) Иные предельные параметры не подлежат установлению и определяются в</p>

№ п/п	Вид разрешенного использования земельного участка и объекта капитального строительства	Предельные (минимальные и (или) максимальные) размеры земельных участков	Предельные параметры разрешенного строительства, реконструкции объектов капитального строительства																																									
			соответствии с СП 42.13330.2016. «Свод правил. Градостроительство. Планировка и застройка городских и сельских поселений. Актуализированная редакция СНиП 2.07.01-89*», СП 118.13330.2022 «Общественные здания и сооружения. СНиП 31-06-2009»																																									
37	Стоянка транспортных средств	не подлежат установлению и определяются в соответствии с нормативами градостроительного проектирования, документацией по планировке территории, действующими техническими регламентами, нормами и правилами	<div>1) Минимальные отступы зданий, строений, сооружений: - от красной линии улицы (границ земельного участка, граничащего с улично-дорожной сетью) – 5 м; - от красной линии проезда (границ земельного участка, граничащего с проездом) – 3 м. 2) разрыв от сооружений для хранения легкового автотранспорта до объектов застройки следует принимать, не менее:</div> <table><tr><td rowspan="2">Объекты, до которых исчисляется разрыв</td><td colspan="5">Расстояние, м</td></tr><tr><td colspan="5">Открытые автостоянки и паркинги вместимостью, машино-мест</td></tr><tr><td></td><td>10 и менее</td><td>11-50</td><td>51-100</td><td>101-300</td><td>свыше 300</td></tr><tr><td>Фасады жилых домов и торцы с окнами</td><td>10</td><td>15</td><td>25</td><td>35</td><td>50</td></tr><tr><td>Торцы жилых домов без окон</td><td>10</td><td>10</td><td>15</td><td>25</td><td>35</td></tr><tr><td>Территории школ, детских учреждений, ПТУ, техникумов, площадок для отдыха, игр и спорта, детских</td><td>25</td><td>50</td><td>50</td><td>50</td><td>50</td></tr><tr><td>Территории лечебных учреждений стационарного типа, открытые спортивные сооружения общего пользования, места отдыха населения (сады, скверы, парки)</td><td>25</td><td>50</td><td>по расчету</td><td>по расчету</td><td>по расчету</td></tr></table> <div>3) Максимальный процент застройки в границах земельного участка – 80 %. 4) Иные предельные параметры не подлежат установлению и определяются в</div>	Объекты, до которых исчисляется разрыв	Расстояние, м					Открытые автостоянки и паркинги вместимостью, машино-мест						10 и менее	11-50	51-100	101-300	свыше 300	Фасады жилых домов и торцы с окнами	10	15	25	35	50	Торцы жилых домов без окон	10	10	15	25	35	Территории школ, детских учреждений, ПТУ, техникумов, площадок для отдыха, игр и спорта, детских	25	50	50	50	50	Территории лечебных учреждений стационарного типа, открытые спортивные сооружения общего пользования, места отдыха населения (сады, скверы, парки)	25	50	по расчету	по расчету	по расчету
Объекты, до которых исчисляется разрыв	Расстояние, м																																											
	Открытые автостоянки и паркинги вместимостью, машино-мест																																											
	10 и менее	11-50	51-100	101-300	свыше 300																																							
Фасады жилых домов и торцы с окнами	10	15	25	35	50																																							
Торцы жилых домов без окон	10	10	15	25	35																																							
Территории школ, детских учреждений, ПТУ, техникумов, площадок для отдыха, игр и спорта, детских	25	50	50	50	50																																							
Территории лечебных учреждений стационарного типа, открытые спортивные сооружения общего пользования, места отдыха населения (сады, скверы, парки)	25	50	по расчету	по расчету	по расчету																																							

№ п/п	Вид разрешенного использования земельного участка и объекта капитального строительства	Предельные (минимальные и (или) максимальные) размеры земельных участков	Предельные параметры разрешенного строительства, реконструкции объектов капитального строительства
			соответствии с СП 42.13330.2016. «Свод правил. Градостроительство. Планировка и застройка городских и сельских поселений. Актуализированная редакция СНиП 2.07.01-89*», региональными и местными нормативами градостроительного проектирования
	Обеспечение спортивно-зрелищных мероприятий	не подлежат установлению и определяются в соответствии с нормативами градостроительного проектирования, документацией по планировке территории, действующими техническими регламентами, нормами и правилами	1) Минимальные отступы зданий, строений, сооружений: - от красной линии улицы (границ земельного участка, граничащего с улично-дорожной сетью) – 5 м; - от красной линии проезда (границ земельного участка, граничащего с проездом) – 3 м; - до границ земельного участка – 3 м.
39	Обеспечение занятий спортом в помещениях		2) Расчетный показатель отношения площади, занятой под зданиями и сооружениями, к площади территории – не более 0,8, в условиях реконструкции – не более 1.
40	Площадки для занятий спортом		3) Расчетный показатель максимально допустимого коэффициента использования территории – 2, в условиях реконструкции – 2,4.
	Оборудованные площадки для занятий спортом		4) Расчетный показатель обеспеченности объектов капитального строительства нормативными площадями, необходимыми для организации машино-мест (парко-мест), в отношении 1 кв. м расчетной площади здания – не менее 0,35 (за исключением гостиниц, комплексов апартаментов, апарт-отелей, гостиниц включающих номерной фонд по типу апартаментов, а также жилой застройки).
	Водный спорт		5) Расчетный показатель озеленения земельного участка, подлежащего застройке, по отношению к расчетной площади здания – не менее 20%, в условиях реконструкции – не менее 15%.
	Авиационный спорт		6) Расчетный показатель обеспеченности детскими спортивными и игровыми площадками земельного участка, подлежащего застройке, по отношению к расчетной площади здания – не менее 3%.
	Спортивные базы		7) Расчетный показатель обеспеченности спортивными площадками (взрослые спортивные и игровые площадки) земельного участка, подлежащего застройке, по отношению к расчетной площади здания – не менее 3%.
			8) Иные предельные параметры не подлежат установлению и определяются в соответствии с СП 332.1325800.2017. «Свод правил. Спортивные сооружения. Правила проектирования», СП 42.13330.2016. «Свод правил. Градостроительство. Планировка и застройка городских и сельских поселений. Актуализированная редакция СНиП 2.07.01-89*», СП 118.13330.2022 «Свод правил. Общественные здания. Правила проектирования», СП 285.1325800.2016 «Свод

№ п/п	Вид разрешенного использования земельного участка и объекта капитального строительства	Предельные (минимальные и (или) максимальные) размеры земельных участков	Предельные параметры разрешенного строительства, реконструкции объектов капитального строительства
			правил. Стадионы футбольные. Правила проектирования», СП 310.1325800.2017 «Свод правил. Бассейны для плавания. Правила проектирования», СП 383.1325800.2018 «Свод правил. Комплексы физкультурно-оздоровительные. Правила проектирования», СП 457.1325800.2019 «Свод правил. Сооружения спортивные для велосипедного спорта», СП 459.1325800.2019 «Свод правил. Сооружения спортивные для гребных видов спорта», СП 397.1325800.2018 «Свод правил. Здания и сооружения конноспортивных комплексов. Правила проектирования», СП 31-115-2008 «Свод правил по проектированию и строительству. Открытые физкультурно-спортивные сооружения»
	Туристическое обслуживание	<p>Минимальный размер на одно место:</p> <ul style="list-style-type: none"> <li>- домов отдыха (пансионатов) – 120 кв. м;</li> <li>- домов отдыха (пансионатов) для семей с детьми – 140 кв. м;</li> <li>- баз отдыха предприятий и организаций, молодежных лагерей – 140 кв. м;</li> <li>- курортных гостиниц – 65 кв. м;</li> <li>- детских лагерей – 150 кв. м;</li> <li>- оздоровительных лагерей для старшеклассников – 175 кв. м;</li> <li>- дач дошкольных образовательных организаций – 120 кв. м;</li> <li>- туристических гостиниц – 50 кв. м;</li> <li>- туристических баз – 65 кв. м;</li> <li>- туристических баз для семей с детьми – 95 кв. м;</li> <li>- мотелей – 75 кв. м;</li> <li>- кемпингов – 135 кв. м.</li> </ul> <p>Максимальный размер на одно место:</p> <ul style="list-style-type: none"> <li>- домов отдыха (пансионатов) – 130 кв. м;</li> <li>- домов отдыха (пансионатов) для семей с детьми – 150 кв. м;</li> <li>- баз отдыха предприятий и организаций, молодежных лагерей – 160 кв. м;</li> <li>- курортных гостиниц – 75 кв. м;</li> <li>- детских лагерей – 200 кв. м;</li> <li>- оздоровительных лагерей для старшеклассников – 200 кв. м;</li> <li>- дач дошкольных образовательных организаций – 140 кв. м;</li> </ul>	<p>1) Минимальные отступы зданий, строений, сооружений:</p> <ul style="list-style-type: none"> <li>- от красной линии улицы (границ земельного участка, граничащего с улично-дорожной сетью) – 5 м;</li> <li>- от красной линии проезда (границ земельного участка, граничащего с проездом) – 3 м;</li> <li>- до границ земельного участка – 3 м.</li> </ul> <p>2) Расчетный показатель отношения площади, занятой под зданиями и сооружениями, к площади территории – не более 0,8, в условиях реконструкции – не более 1.</p> <p>3) Расчетный показатель максимально допустимого коэффициента использования территории – 2, в условиях реконструкции – 2,4.</p> <p>4) Расчетный показатель обеспеченности объектов капитального строительства нормативными площадями, необходимыми для организации машино-мест (парко-мест), в отношении 1 кв. м расчетной площади здания – не менее 0,35 (за исключением гостиниц, комплексов апартаментов, апарт-отелей, гостиниц включающих номерной фонд по типу апартаментов, а также жилой застройки).</p> <p>5) Расчетный показатель озеленения земельного участка, подлежащего застройке, по отношению к расчетной площади здания – не менее 20%, в условиях реконструкции – не менее 15%.</p> <p>6) Расчетный показатель обеспеченности детскими спортивными и игровыми площадками земельного участка, подлежащего застройке, по отношению к расчетной площади здания – не менее 3%.</p> <p>7) Расчетный показатель обеспеченности спортивными площадками (взрослые спортивные и игровые площадки) земельного участка, подлежащего застройке, по отношению к расчетной площади здания – не менее 3%.</p> <p>8) Иные предельные параметры не</p>

№ п/п	Вид разрешенного использования земельного участка и объекта капитального строительства	Предельные (минимальные и (или) максимальные) размеры земельных участков	Предельные параметры разрешенного строительства, реконструкции объектов капитального строительства
		<ul style="list-style-type: none"> <li>- туристических гостиниц – 75 кв. м;</li> <li>- туристических баз – 80 кв. м;</li> <li>- туристических баз для семей с детьми – 120 кв. м;</li> <li>- moteley – 100 кв. м;</li> <li>- кемпингов – 150 кв. м.</li> </ul>	<p>подлежат установлению и определяются в соответствии с СП 42.13330.2016. «Свод правил. Градостроительство. Планировка и застройка городских и сельских поселений. Актуализированная редакция СНиП 2.07.01-89*».</p> <p>9) Не допускается размещение новых объектов капитального строительства, а также их реконструкция, с изменением этажности, высотности и площади застройки, представляющих собой многоквартирные жилые дома, комплексы апартаментов, апарт-отели и гостиницы, включающие в себя номерной фонд по типу апартаменты, за исключением случаев размещения таких объектов в рамках реализации положений Федерального закона от 29.11.2014 № 377-ФЗ «О развитии Республики Крым и города федерального значения Севастополя и свободной экономической зоне на территориях Республики Крым и города федерального значения Севастополя», постановления Совета министров Республики Крым от 07.10.2014 № 368 «О некоторых вопросах реализации инвестиционных проектов на территории Республики Крым» или в случае размещения таких объектов при реализации решения о комплексном развитии территории или осуществления комплексного развития территории по инициативе правообладателей земельных участков и (или) расположенных на них объектов недвижимости.</p> <p>Указанные в п. 9 требования не применяются, в случае если в отношении объекта капитального строительства выдано разрешение на строительство или обеспечивается реконструкция объектов незавершенного строительства.</p>
	Охота и рыбалка	не подлежат установлению и определяются в соответствии с нормативами градостроительного проектирования, документацией по планировке территории, действующими техническими регламентами, нормами и правилами	Не подлежат установлению и определяются действующими техническими регламентами, положениями национальных стандартов и сводов правил
	Природно-познавательный туризм		
	Причалы для маломерных судов		
	Поля для гольфа или конных прогулок		
	Размещение автомобильных дорог	не подлежат установлению и определяются в соответствии с нормативами градостроительного проектирования, документацией по планировке территории, действующими техническими регламентами, нормами и правилами	предельные параметры разрешенного строительства, реконструкции объектов капитального строительства не подлежат установлению и определяются на основании требований земельного и градостроительного законодательства, нормативов градостроительного проектирования, требований технических регламентов, положений национальных стандартов и сводов правил.
43	Обеспечение	не подлежат установлению и	1) Минимальные отступы зданий,

№ п/п	Вид разрешенного использования земельного участка и объекта капитального строительства	Предельные (минимальные и (или) максимальные) размеры земельных участков	Предельные параметры разрешенного строительства, реконструкции объектов капитального строительства
	внутреннего правопорядка	определяются в соответствии с нормативами градостроительного проектирования, документацией по планировке территории, действующими техническими регламентами, нормами и правилами	<p>строений, сооружений:</p> <ul style="list-style-type: none"> <li>- от красной линии улицы (границ земельного участка, граничащего с улично-дорожной сетью) – 5 м;</li> <li>- от красной линии проезда (границ земельного участка, граничащего с проездом) – 3 м;</li> <li>- до границ земельного участка – 3 м.</li> </ul> <p>2) пожарные депо необходимо располагать на участке с отступом от красной линии до фронта выезда пожарных автомобилей не менее чем на 10 м.</p> <p>3) от иных границ земельных участков:</p> <ul style="list-style-type: none"> <li>- при условии расчетов инсоляции и освещенности в соответствии с требованиями, приведенными в разделе 14 СП 42.13330.2016 «Свод правил. Градостроительство. Планировка и застройка городских и сельских поселений. Актуализированная редакция СНиП 2.07.01-89*», нормами освещенности, приведенными в СП 52.13330 «Свод правил. Естественное и искусственное освещение. Актуализированная редакция СНиП 23-05-95*», а также в соответствии с противопожарными требованиями, приведенными в разделе 15 СП 42.13330.2016 «Свод правил. Градостроительство. Планировка и застройка городских и сельских поселений. Актуализированная редакция СНиП 2.07.01-89*» и не менее 3 м от границ земельных участков;</li> <li>- расстояние от границ участка пожарного депо до общественных и жилых зданий должно быть не менее 15 м, а до границ земельных участков школ, детских и лечебных учреждений - не менее 30 м.</li> </ul> <p>4) Расчетный показатель отношения площади, занятой под зданиями и сооружениями, к площади территории – не более 0,7, в условиях реконструкции – не более 0,8.</p> <p>5) Расчетный показатель максимально допустимого коэффициента использования территории – 1,8, в условиях реконструкции – 2.</p> <p>6) Расчетный показатель обеспеченности объектов капитального строительства нормативными площадями, необходимыми для организации машино-мест (парко-мест), в отношении 1 кв. м расчетной площади здания:</p> <ul style="list-style-type: none"> <li>- гостиницы – не менее 20% числа номеров для гостиниц;</li> <li>- комплексы апартаментов, апарт-отели и гостиницы, включающие номерной фонд по типу апартаментов – не менее 0,35;</li> <li>- иные объекты – в соответствии с СП 42.13330.2016 «СНиП 2.07.01-89* «Градостроительство. Планировка и застройка городских и сельских поселений» (Приложение</li> </ul>

№ п/п	Вид разрешенного использования земельного участка и объекта капитального строительства	Предельные (минимальные и (или) максимальные) размеры земельных участков	Предельные параметры разрешенного строительства, реконструкции объектов капитального строительства
			<p>Ж).</p> <p>7) Расчетный показатель озеленения земельного участка, подлежащего застройке, по отношению к расчетной площади здания:</p> <ul style="list-style-type: none"> <li>- гостиницы – не менее 20%, в условиях реконструкции – не менее 15%;</li> <li>- комплексы апартаментов, апарт-отели и гостиницы, включающие номерной фонд по типу апартаментов – не менее 20%, в условиях реконструкции – не менее 15%;</li> <li>- иные объекты – согласно действующим сводам правил.</li> </ul> <p>8) Расчетный показатель обеспеченности детскими спортивными и игровыми площадками земельного участка, подлежащего застройке, по отношению к расчетной площади здания:</p> <ul style="list-style-type: none"> <li>- гостиницы – согласно действующим сводам правил;</li> <li>- комплексы апартаментов, апарт-отели и гостиницы, включающие номерной фонд по типу апартаментов – не менее 3%;</li> <li>- иные объекты – согласно действующим сводам правил.</li> </ul> <p>9) Расчетный показатель обеспеченности спортивными площадками (взрослые спортивные и игровые площадки) земельного участка, подлежащего застройке, по отношению к расчетной площади здания:</p> <ul style="list-style-type: none"> <li>- гостиницы – не менее 3%;</li> <li>- комплексы апартаментов, апарт-отели и гостиницы, включающие номерной фонд по типу апартаментов – не менее 3%;</li> <li>- иные объекты – не менее 3%.</li> </ul> <p>10) Иные предельные параметры разрешенного строительства, реконструкции объектов капитального строительства не подлежат установлению и определяются на основании требований земельного и градостроительного законодательства, нормативов градостроительного проектирования, требований технических регламентов, положений национальных стандартов и сводов правил.</p>
	Санаторная деятельность	<p>Минимальный размер на одно место:</p> <ul style="list-style-type: none"> <li>- санаториев (без туберкулезных) – 125 кв. м;</li> <li>- санаториев для родителей с детьми и детских санаториев (без туберкулезных) – 145 кв. м;</li> <li>- санатории-профилактории – 70 кв. м;</li> <li>- санаторных детских лагерей – 200 кв. м.</li> </ul> <p>Максимальный размер на одно место:</p>	<p>1) Минимальные отступы зданий, строений, сооружений:</p> <ul style="list-style-type: none"> <li>- от красной линии улицы (границ земельного участка, граничащего с улично-дорожной сетью) – 5 м;</li> <li>- от красной линии проезда (границ земельного участка, граничащего с проездом) – 3 м;</li> <li>- до границ земельного участка – 3 м.</li> </ul> <p>2) Расчетный показатель отношения площади, занятой под зданиями и сооружениями, к площади территории – не более 0,7, в условиях реконструкции – не более 0,8.</p> <p>3) Расчетный показатель максимально</p>

№ п/п	Вид разрешенного использования земельного участка и объекта капитального строительства	Предельные (минимальные и (или) максимальные) размеры земельных участков	Предельные параметры разрешенного строительства, реконструкции объектов капитального строительства
		<p>- санаториев (без туберкулезных) – 150 кв. м;</p> <p>- санаториев для родителей с детьми и детских санаториев (без туберкулезных) – 170 кв. м;</p> <p>- санаториев-профилакториев – 100 кв. м;</p> <p>- санаторных детских лагерей – 200 кв. м.</p> <p>Иные объекты – не подлежат установлению и определяются в соответствии с заданием на проектирование.</p>	<p>допустимого коэффициента использования территории – 1,8, в условиях реконструкции – 2,4)</p> <p>4) Расчетный показатель обеспеченности объектов капитального строительства нормативными площадями, необходимыми для организации машино-мест (парко-мест), в отношении 1 кв. м расчетной площади здания:</p> <p>- гостиницы – не менее 20% числа номеров для гостиниц;</p> <p>- комплексы апартаментов, апарт-отели и гостиницы, включающие номерной фонд по типу апартаментов – не менее 0,35;</p> <p>- иные объекты – в соответствии с СП 42.13330.2016 «СНиП 2.07.01-89* «Градостроительство. Планировка и застройка городских и сельских поселений» (Приложение Ж).</p> <p>5) Расчетный показатель озеленения земельного участка, подлежащего застройке, по отношению к расчетной площади здания:</p> <p>- гостиницы – не менее 20%, в условиях реконструкции – не менее 15%;</p> <p>- комплексы апартаментов, апарт-отели и гостиницы, включающие номерной фонд по типу апартаментов – не менее 20%, в условиях реконструкции – не менее 15%;</p> <p>- иные объекты – согласно действующим сводам правил.</p> <p>6) Расчетный показатель обеспеченности детскими спортивными и игровыми площадками земельного участка, подлежащего застройке, по отношению к расчетной площади здания:</p> <p>- гостиницы – согласно действующим сводам правил;</p> <p>- комплексы апартаментов, апарт-отели и гостиницы, включающие номерной фонд по типу апартаментов – не менее 3%;</p> <p>- иные объекты – согласно действующим сводам правил.</p> <p>7) Расчетный показатель обеспеченности спортивными площадками (взрослые спортивные и игровые площадки) земельного участка, подлежащего застройке, по отношению к расчетной площади здания:</p> <p>- гостиницы – не менее 3%;</p> <p>- комплексы апартаментов, апарт-отели и гостиницы, включающие номерной фонд по типу апартаментов – не менее 3%;</p> <p>- иные объекты – не менее 3%.</p> <p>8) Иные предельные параметры не подлежат установлению и определяются в соответствии с СП 42.13330.2016. «Свод правил. Градостроительство. Планировка и застройка городских и сельских поселений. Актуализированная редакция СНиП 2.07.01-89*».</p>
	Историко-культурная	Не подлежат установлению	Не подлежат установлению



№ п/п	Вид разрешенного использования земельного участка и объекта капитального строительства	Предельные (минимальные и (или) максимальные) размеры земельных участков	Предельные параметры разрешенного строительства, реконструкции объектов капитального строительства
	деятельность		
	Общее пользование водными объектами	Не подлежат установлению	Не подлежат установлению
45	Улично-дорожная сеть	не подлежат установлению и определяются в соответствии с нормативами градостроительного проектирования, документацией по планировке территории, действующими техническими регламентами, нормами и правилами	Для линейных объектов предельные параметры не подлежат установлению и определяются документацией по планировке территории с учетом СП 42.13330.2016. «Свод правил. Градостроительство. Планировка и застройка городских и сельских поселений. Актуализированная редакция СНиП 2.07.01-89*»
46	Благоустройство территории	Не подлежат установлению	Не подлежат установлению

250. Ограничения использования земельных участков и объектов капитального строительства указаны в главе 2 раздела III настоящих правил.

### 1.7.3 Зона озелененных территорий общего пользования (Р4-1 – Р4-7)

251. Зона озелененных территорий общего пользования установлена для обеспечения сохранения и использования территорий озеленения в целях проведения досуга населения и создания экологически чистой окружающей среды в интересах здоровья населения, сохранения и воспроизводства зеленых насаждений, их рационального использования.

#### Перечень основных видов разрешенного использования земельных участков и объектов капитального строительства

Таблица 76

№ п/п	Вид разрешенного использования земельного участка и объекта капитального строительства		Описание вида разрешенного использования земельного участка и объекта капитального строительства
	Код	Наименование	
1	3.6.2	Парки культуры и отдыха	Размещение парков культуры и отдыха
2	5.1.3	Площадки для занятий спортом	Размещение площадок для занятия спортом и физкультурой на открытом воздухе (физкультурные площадки, беговые дорожки, поля для спортивной игры)
3	5.2	Природно-познавательный туризм	Размещение баз и палаточных лагерей для проведения походов и экскурсий по ознакомлению с природой, пеших и конных прогулок, устройство троп и дорожек, размещение щитов с познавательными сведениями об окружающей природной среде; осуществление необходимых природоохранных и природовосстановительных мероприятий
4	9.0	Деятельность по особой охране и изучению природы	Сохранение и изучение растительного и животного мира путем создания особо охраняемых природных территорий, в границах которых хозяйственная деятельность, кроме деятельности, связанной с охраной и изучением природы, не допускается (государственные природные заповедники, национальные и природные парки, памятники природы,

№ п/п	Вид разрешенного использования земельного участка и объекта капитального строительства		Описание вида разрешенного использования земельного участка и объекта капитального строительства
	Код	Наименование	
			дендрологические парки, ботанические сады, оранжереи)
5	9.1	Охрана природных территорий	Сохранение отдельных естественных качеств окружающей природной среды путем ограничения хозяйственной деятельности в данной зоне, в частности: создание и уход за запретными полосами, создание и уход за защитными лесами, в том числе городскими лесами, лесами в лесопарках, и иная хозяйственная деятельность, разрешенная в защитных лесах, соблюдение режима использования природных ресурсов в заказниках, сохранение свойств земель, являющихся особо ценными
6	9.3	Историко-культурная деятельность	Сохранение и изучение объектов культурного наследия народов Российской Федерации (памятников истории и культуры), в том числе: объектов археологического наследия, достопримечательных мест, мест бытования исторических промыслов, производств и ремесел, исторических поселений, недействующих военных и гражданских захоронений, объектов культурного наследия, хозяйственная деятельность, являющаяся историческим промыслом или ремеслом, а также хозяйственная деятельность, обеспечивающая познавательный туризм
7	11.1	Общее пользование водными объектами	Использование земельных участков, примыкающих к водным объектам способами, необходимыми для осуществления общего водопользования (водопользования, осуществляемого гражданами для личных нужд, а также забор (изъятие) водных ресурсов для целей питьевого и хозяйственно-бытового водоснабжения, купание, использование маломерных судов, водных мотоциклов и других технических средств, предназначенных для отдыха на водных объектах, водопой, если соответствующие запреты не установлены законодательством)
8	12.0.1	Улично-дорожная сеть	Размещение объектов улично-дорожной сети: автомобильных дорог, трамвайных путей и пешеходных тротуаров в границах населенных пунктов, пешеходных переходов, бульваров, площадей, проездов, велодорожек и объектов велотранспортной и инженерной инфраструктуры; размещение придорожных стоянок (парковок) транспортных средств в границах городских улиц и дорог, за исключением предусмотренных видами разрешенного использования с кодами 2.7.1, 4.9, 7.2.3 Классификатора, а также некапитальных сооружений, предназначенных для охраны транспортных средств
9	12.0.2	Благоустройство территории	Размещение декоративных, технических, планировочных, конструктивных устройств, элементов озеленения, различных видов оборудования и оформления, малых

№ п/п	Вид разрешенного использования земельного участка и объекта капитального строительства		Описание вида разрешенного использования земельного участка и объекта капитального строительства
	Код	Наименование	
			архитектурных форм, некапитальных нестационарных строений и сооружений, информационных щитов и указателей, применяемых как составные части благоустройства территории, общественных туалетов

**Перечень вспомогательных видов разрешенного использования объектов капитального строительства и земельных участков**

Таблица 77

№ п/п	Вид разрешенного использования земельного участка и объекта капитального строительства		Описание вида разрешенного использования земельного участка и объекта капитального строительства
	Код	Наименование	
1	3.1.1	Предоставление коммунальных услуг	Размещение зданий и сооружений, обеспечивающих поставку воды, тепла, электричества, газа, отвод канализационных стоков, очистку и уборку объектов недвижимости (котельных, водозаборов, очистных сооружений, насосных станций, водопроводов, линий электропередач, трансформаторных подстанций, газопроводов, линий связи, телефонных станций, канализаций, стоянок, гаражей и мастерских для обслуживания уборочной и аварийной техники, сооружений, необходимых для сбора и плавки снега)

**Перечень условно разрешенных видов разрешенного использования объектов строительства и земельных участков**

Таблица 78

№ п/п	Вид разрешенного использования земельного участка и объекта строительства		Описание вида разрешенного использования земельного участка и объекта строительства
	Код	Наименование	
1	4.4	Магазины	Размещение объектов капитального строительства, предназначенных для продажи товаров, торговая площадь которых составляет до 5000 кв. м
2	4.6	Общественное питание	Размещение объектов капитального строительства в целях устройства мест общественного питания (рестораны, кафе, столовые, закусочные, бары)
3	5.4	Причалы для маломерных судов	Размещение сооружений, предназначенных для причаливания, хранения и обслуживания яхт, катеров, лодок и других маломерных судов

**Предельные (минимальные и (или) максимальные) размеры земельных участков и предельные параметры разрешенного строительства, реконструкции объектов капитального строительства**

Таблица 79

№ п/п	Вид разрешенного использования земельного участка и объекта капитального строительства	Предельные (минимальные и (или) максимальные) размеры земельных участков	Предельные параметры разрешенного строительства, реконструкции объектов капитального строительства
1	Предоставление коммунальных услуг	не подлежат установлению и определяются в соответствии с нормативами градостроительного проектирования, документацией по планировке территории, действующими техническими регламентами, нормами и правилами.	<p>1) Минимальные отступы зданий, строений, сооружений:</p> <ul style="list-style-type: none"> <li>- от красной линии улицы (границ земельного участка, граничащего с улично-дорожной сетью) – 5 м;</li> <li>- от красной линии проезда (границ земельного участка, граничащего с проездом) – 3 м;</li> <li>- до границ земельного участка – 3 м.</li> </ul> <p>2) Максимальный процент застройки в границах земельного участка – 80%.</p> <p>3) Иные предельные параметры не подлежат установлению.</p> <p>Для линейных объектов предельные параметры не подлежат установлению и определяются документацией по планировке территории с учетом СП 42.13330.2016. «Свод правил. Градостроительство. Планировка и застройка городских и сельских поселений. Актуализированная редакция СНиП 2.07.01-89*»</p>
2	Магазины	не подлежат установлению и определяются в соответствии с нормативами градостроительного проектирования, документацией по планировке территории, действующими техническими регламентами, нормами и правилами	<p>1) Минимальные отступы зданий, строений, сооружений:</p> <ul style="list-style-type: none"> <li>- от красной линии улицы (границ земельного участка, граничащего с улично-дорожной сетью) – 5 м;</li> <li>- от красной линии проезда (границ земельного участка, граничащего с проездом) – 3 м;</li> <li>- до границ земельного участка – 3 м.</li> </ul> <p>2) Расчетный показатель отношения площади, занятой под зданиями и сооружениями, к площади территории – не более 0,8, в условиях реконструкции – не более 1.</p> <p>3) Расчетный показатель максимально допустимого коэффициента использования территории – 2, в условиях реконструкции – 2,4.</p> <p>4) Расчетный показатель обеспеченности объектов капитального строительства нормативными площадями, необходимыми для организации машино-мест (парко-мест), в отношении 1 кв. м расчетной площади здания – не менее 0,35 (за исключением гостиниц, комплексов апартаментов, апарт-отелей, гостиниц включающих номерной фонд по типу апартаментов, а также жилой застройки).</p> <p>5) Расчетный показатель озеленения земельного участка, подлежащего застройке, по отношению к расчетной площади здания – не менее 20%, в условиях реконструкции – не менее 15%.</p> <p>6) Расчетный показатель обеспеченности детскими спортивными и игровыми площадками земельного участка, подлежащего застройке, по отношению к расчетной площади здания – не менее 3%.</p> <p>7) Расчетный показатель обеспеченности спортивными площадками (взрослые</p>
3	Общественное питание		

№ п/п	Вид разрешенного использования земельного участка и объекта капитального строительства	Предельные (минимальные и (или) максимальные) размеры земельных участков	Предельные параметры разрешенного строительства, реконструкции объектов капитального строительства
			спортивные и игровые площадки) земельного участка, подлежащего застройке, по отношению к расчетной площади здания – не менее 3%. 8) Иные предельные параметры не подлежат установлению и определяются в соответствии с СП 42.13330.2016. «Свод правил. Градостроительство. Планировка и застройка городских и сельских поселений. Актуализированная редакция СНиП 2.07.01-89*», СП 118.13330.2022 «Общественные здания и сооружения. СНиП 31-06-2009»
4	Площадки для занятий спортом	не подлежат установлению и определяются в соответствии с нормативами градостроительного проектирования, документацией по планировке территории, действующими техническими регламентами, нормами и правилами	1) Минимальные отступы зданий, строений, сооружений: - от красной линии улицы (границ земельного участка, граничащего с улично-дорожной сетью) – 5 м; - от красной линии проезда (границ земельного участка, граничащего с проездом) – 3 м; - до границ земельного участка – 3 м. 2) Максимальный процент застройки в границах земельного участка – 70 %, в условиях реконструкции – 80 %. 3) Иные предельные параметры не подлежат установлению и определяются в соответствии с СП 332.1325800.2017. «Свод правил. Спортивные сооружения. Правила проектирования», СП 42.13330.2016. «Свод правил. Градостроительство. Планировка и застройка городских и сельских поселений. Актуализированная редакция СНиП 2.07.01-89*», СП 31-115-2008 «Свод правил по проектированию и строительству. Открытые физкультурно-спортивные сооружения»
5	Парки культуры и отдыха	не подлежат установлению и определяются в соответствии с нормативами градостроительного проектирования, документацией по планировке территории, действующими техническими регламентами, нормами и правилами	Не подлежат установлению и определяются действующими техническими регламентами, положениями национальных стандартов и сводов правил
6	Природно-познавательный туризм		
7	Причалы для маломерных судов		
8	Историко-культурная деятельность	Не подлежат установлению	Не подлежат установлению
9	Общее пользование водными объектами	Не подлежат установлению	Не подлежат установлению
10	Деятельность по особой охране и изучению природы	Не подлежат установлению	Не подлежат установлению
11	Охрана природных территорий	Не подлежат установлению	Не подлежат установлению
12	Улично-дорожная сеть	не подлежат установлению и определяются в соответствии с нормативами градостроительного проектирования,	Для линейных объектов предельные параметры не подлежат установлению и определяются документацией по планировке территории с учетом СП 42.13330.2016. «Свод правил. Градостроительство. Планировка и застройка

№ п/п	Вид разрешенного использования земельного участка и объекта капитального строительства	Предельные (минимальные и (или) максимальные) размеры земельных участков	Предельные параметры разрешенного строительства, реконструкции объектов капитального строительства
		документацией по планировке территории, действующими техническими регламентами, нормами и правилами	городских и сельских поселений. Актуализированная редакция СНиП 2.07.01-89*»
13	Благоустройство территории	Не подлежат установлению	Не подлежат установлению

252. Ограничения использования земельных участков и объектов капитального строительства указаны в главе 2 раздела III настоящих правил.

### 1.8 Градостроительные регламенты. Зоны специального назначения (Сп)

253. В состав зон специального назначения могут включаться зоны, занятые кладбищами, крематориями, скотомогильниками, объектами, используемыми для захоронения твердых коммунальных отходов, и иными объектами, размещение которых может быть обеспечено только путем выделения указанных зон и недопустимо в других территориальных зонах. В состав зон специального назначения могут включаться зоны размещения военных объектов и иные зоны специального назначения.

#### 1.8.1 Зона размещения объектов ритуальной деятельности (Сп1-1 – Сп1-4)

254. Зона размещения объектов ритуальной деятельности установлена для обеспечения правовых условий градостроительного использования территорий, предназначенных для размещения кладбищ, крематориев и мест захоронения, а также под размещение соответствующих сооружений.

### Перечень основных видов разрешенного использования земельных участков и объектов капитального строительства

Таблица 80

№ п/п	Вид разрешенного использования земельного участка и объекта капитального строительства		Описание вида разрешенного использования земельного участка и объекта капитального строительства
	Код	Наименование	
1	12.1	Ритуальная деятельность	Размещение кладбищ, крематориев и мест захоронения; размещение соответствующих культовых сооружений; осуществление деятельности по производству продукции ритуально-обрядового назначения
2	3.7.1	Осуществление религиозных обрядов	Размещение зданий и сооружений, предназначенных для совершения религиозных обрядов и церемоний (в том числе церкви, соборы, храмы, часовни, мечети, молельные дома, синагоги)
3	7.2.1	Размещение автомобильных дорог	Размещение автомобильных дорог за пределами населенных пунктов и технически связанных с ними сооружений, придорожных стоянок (парковок) транспортных средств в границах городских улиц и дорог, за исключением предусмотренных видами разрешенного использования с кодами 2.7.1, 4.9, 7.2.3 Классификатора, а также некапитальных

			сооружений, предназначенных для охраны транспортных средств; размещение объектов, предназначенных для размещения постов органов внутренних дел, ответственных за безопасность дорожного движения
4	9.3	Историко-культурная деятельность	Сохранение и изучение объектов культурного наследия народов Российской Федерации (памятников истории и культуры), в том числе: объектов археологического наследия, достопримечательных мест, мест бытования исторических промыслов, производств и ремесел, исторических поселений, недействующих военных и гражданских захоронений, объектов культурного наследия, хозяйственная деятельность, являющаяся историческим промыслом или ремеслом, а также хозяйственная деятельность, обеспечивающая познавательный туризм
5	12.0.1	Улично-дорожная сеть	Размещение объектов улично-дорожной сети: автомобильных дорог, трамвайных путей и пешеходных тротуаров в границах населенных пунктов, пешеходных переходов, бульваров, площадей, проездов, велодорожек и объектов велотранспортной и инженерной инфраструктуры; размещение придорожных стоянок (парковок) транспортных средств в границах городских улиц и дорог, за исключением предусмотренных видами разрешенного использования с кодами 2.7.1, 4.9, 7.2.3 Классификатора, а также некапитальных сооружений, предназначенных для охраны транспортных средств
6	12.0.2	Благоустройство территории	Размещение декоративных, технических, планировочных, конструктивных устройств, элементов озеленения, различных видов оборудования и оформления, малых архитектурных форм, некапитальных нестационарных строений и сооружений, информационных щитов и указателей, применяемых как составные части благоустройства территории, общественных туалетов
7	12.3	Запас	Отсутствие хозяйственной деятельности

**Перечень вспомогательных видов разрешенного использования объектов капитального строительства и земельных участков**

Таблица 81

№ п/п	Вид разрешенного использования земельного участка и объекта капитального строительства		Описание вида разрешенного использования земельного участка и объекта капитального строительства
	Код	Наименование	

1	3.1.1	Предоставление коммунальных услуг	Размещение зданий и сооружений, обеспечивающих поставку воды, тепла, электричества, газа, отвод канализационных стоков, очистку и уборку объектов недвижимости (котельных, водозаборов, очистных сооружений, насосных станций, водопроводов, линий электропередач, трансформаторных подстанций, газопроводов, линий связи, телефонных станций, канализаций, стоянок, гаражей и мастерских для обслуживания уборочной и аварийной техники, сооружений, необходимых для сбора и плавки снега)
2	4.1	Деловое управление	Размещение объектов капитального строительства с целью: размещения объектов управленческой деятельности, не связанной с государственным или муниципальным управлением и оказанием услуг, а также с целью обеспечения совершения сделок, не требующих передачи товара в момент их совершения между организациями, в том числе биржевая деятельность (за исключением банковской и страховой деятельности)
3	4.9.2	Стоянка транспортных средств	Размещение стоянок (парковок) легковых автомобилей и других мототранспортных средств, в том числе мотоциклов, мотороллеров, мотоколясок, мопедов, скутеров, за исключением встроенных, пристроенных и встроенно-пристроенных стоянок

**Перечень условно разрешенных видов разрешенного использования объектов капитального строительства и земельных участков**

Таблица 82

№ п/п	Вид разрешенного использования земельного участка и объекта капитального строительства		Описание вида разрешенного использования земельного участка и объекта капитального строительства
	Код	Наименование	
1	3.3	Бытовое обслуживание	Размещение объектов капитального строительства, предназначенных для оказания населению или организациям бытовых услуг (мастерские мелкого ремонта, ателье, бани, парикмахерские, прачечные, химчистки, похоронные бюро)

**Предельные (минимальные и (или) максимальные) размеры земельных участков и предельные параметры разрешенного строительства, реконструкции объектов капитального строительства**

Таблица 83

№ п/п	Вид разрешенного использования земельного участка и объекта капитального строительства	Предельные (минимальные и (или) максимальные) размеры земельных участков	Предельные параметры разрешенного строительства, реконструкции объектов капитального строительства
1	Предоставление коммунальных услуг	не подлежат установлению и определяются в соответствии с нормативами градостроительного проектирования, документацией по	1) Минимальные отступы зданий, строений, сооружений: - от красной линии улицы (границ земельного участка, граничащего с улично-дорожной сетью) – 5 м; - от красной линии проезда (границ земельного



№ п/п	Вид разрешенного использования земельного участка и объекта капитального строительства	Предельные (минимальные и (или) максимальные) размеры земельных участков	Предельные параметры разрешенного строительства, реконструкции объектов капитального строительства
		планировке территории, действующими техническими регламентами, нормами и правилами.	участка, граничащего с проездом) – 3 м; - до границ земельного участка – 3 м. 2) Максимальный процент застройки в границах земельного участка – 80%. 3) Иные предельные параметры не подлежат установлению. Для линейных объектов предельные параметры не подлежат установлению и определяются документацией по планировке территории с учетом СП 42.13330.2016. «Свод правил. Градостроительство. Планировка и застройка городских и сельских поселений. Актуализированная редакция СНиП 2.07.01-89*»
2	Бытовое обслуживание	не подлежат установлению и определяются в соответствии с нормативами градостроительного проектирования, документацией по планировке территории, действующими техническими регламентами, нормами и правилами	1) Минимальные отступы зданий, строений, сооружений: - от красной линии улицы (границ земельного участка, граничащего с улично-дорожной сетью) – 5 м; - от красной линии проезда (границ земельного участка, граничащего с проездом) – 3 м; - до границ земельного участка – 3 м. 2) Расчетный показатель отношения площади, занятой под зданиями и сооружениями, к площади территории – не более 0,8, в условиях реконструкции – не более 1. 3) Расчетный показатель максимально допустимого коэффициента использования территории – 2, в условиях реконструкции – 2,4. 4) Расчетный показатель обеспеченности объектов капитального строительства нормативными площадями, необходимыми для организации машино-мест (парко-мест), в отношении 1 кв. м расчетной площади здания – не менее 0,35 (за исключением гостиниц, комплексов апартаментов, апарт-отелей, гостиниц включающих номерной фонд по типу апартаментов, а также жилой застройки). 5) Расчетный показатель озеленения земельного участка, подлежащего застройке, по отношению к расчетной площади здания – не менее 20%, в условиях реконструкции – не менее 15%. 6) Расчетный показатель обеспеченности детскими спортивными и игровыми площадками земельного участка, подлежащего застройке, по отношению к расчетной площади здания – не менее 3%. 7) Расчетный показатель обеспеченности спортивными площадками (взрослые спортивные и игровые площадки) земельного участка, подлежащего застройке, по отношению к расчетной площади здания – не менее 3%. 8) Иные предельные параметры не подлежат установлению и определяются в соответствии с СП 42.13330.2016. «Свод правил.

№ п/п	Вид разрешенного использования земельного участка и объекта капитального строительства	Предельные (минимальные и (или) максимальные) размеры земельных участков	Предельные параметры разрешенного строительства, реконструкции объектов капитального строительства
			Градостроительство. Планировка и застройка городских и сельских поселений. Актуализированная редакция СНиП 2.07.01-89*, СП 118.13330.2022 «Общественные здания и сооружения. СНиП 31-06-2009», СП 44.13330.2011 «Свод правил. Административные и бытовые здания»
3	Осуществление религиозных обрядов	не подлежат установлению и определяются в соответствии с нормативами градостроительного проектирования, документацией по планировке территории, действующими техническими регламентами, нормами и правилами	<p>1) Минимальные отступы зданий, строений, сооружений:</p> <ul style="list-style-type: none"> <li>- от красной линии улицы (границ земельного участка, граничащего с улично-дорожной сетью) – 5 м;</li> <li>- от красной линии проезда (границ земельного участка, граничащего с проездом) – 3 м;</li> <li>- до границ земельного участка – 3 м.</li> </ul> <p>2) Расчетный показатель отношения площади, занятой под зданиями и сооружениями, к площади территории – не более 0,7, в условиях реконструкции – не более 0,8.</p> <p>3) Расчетный показатель максимально допустимого коэффициента использования территории – 1,8, в условиях реконструкции – 2.</p> <p>4) Расчетный показатель обеспеченности объектов капитального строительства нормативными площадями, необходимыми для организации машино-мест (парко-мест), в отношении 1 кв. м расчетной площади здания:</p> <ul style="list-style-type: none"> <li>- гостиницы – не менее 20% числа номеров для гостиниц;</li> <li>- комплексы апартаментов, апарт-отели и гостиницы, включающие номерной фонд по типу апартаментов – не менее 0,35;</li> <li>- иные объекты – в соответствии с СП 42.13330.2016 «СНиП 2.07.01-89* «Градостроительство. Планировка и застройка городских и сельских поселений» (Приложение Ж).</li> </ul> <p>5) Расчетный показатель озеленения земельного участка, подлежащего застройке, по отношению к расчетной площади здания:</p> <ul style="list-style-type: none"> <li>- гостиницы – не менее 20%, в условиях реконструкции – не менее 15%;</li> <li>- комплексы апартаментов, апарт-отели и гостиницы, включающие номерной фонд по типу апартаментов – не менее 20%, в условиях реконструкции – не менее 15%;</li> <li>- иные объекты – согласно действующим сводам правил.</li> </ul> <p>6) Расчетный показатель обеспеченности детскими спортивными и игровыми площадками земельного участка, подлежащего застройке, по отношению к расчетной площади здания:</p> <ul style="list-style-type: none"> <li>- гостиницы – согласно действующим сводам правил;</li> <li>- комплексы апартаментов, апарт-отели и гостиницы, включающие номерной фонд по</li> </ul>

№ п/п	Вид разрешенного использования земельного участка и объекта капитального строительства	Предельные (минимальные и (или) максимальные) размеры земельных участков	Предельные параметры разрешенного строительства, реконструкции объектов капитального строительства
			<p>типу апарт-отелей – не менее 3%;</p> <p>- иные объекты – согласно действующим сводам правил.</p> <p>7) Расчетный показатель обеспеченности спортивными площадками (взрослые спортивные и игровые площадки) земельного участка, подлежащего застройке, по отношению к расчетной площади здания:</p> <p>- гостиницы – не менее 3%;</p> <p>- комплексы апарт-отелей, апарт-отели и гостиницы, включающие номерной фонд по типу апарт-отелей – не менее 3%;</p> <p>- иные объекты – не менее 3%.</p> <p>8) Иные предельные параметры не подлежат установлению и определяются в соответствии с СП 391.1325800.2017. «Свод правил. Храмы православные. Правила проектирования»</p>
4	Деловое управление	не подлежат установлению и определяются в соответствии с нормативами градостроительного проектирования, документацией по планировке территории, действующими техническими регламентами, нормами и правилами	<p>1) Минимальные отступы зданий, строений, сооружений:</p> <p>- от красной линии улицы (границ земельного участка, граничащего с улично-дорожной сетью) – 5 м;</p> <p>- от красной линии проезда (границ земельного участка, граничащего с проездом) – 3 м;</p> <p>- до границ земельного участка – 3 м.</p> <p>2) Расчетный показатель отношения площади, занятой под зданиями и сооружениями, к площади территории – не более 0,8, в условиях реконструкции – не более 1.</p> <p>3) Расчетный показатель максимально допустимого коэффициента использования территории – 2, в условиях реконструкции – 2,4.</p> <p>4) Расчетный показатель обеспеченности объектов капитального строительства нормативными площадями, необходимыми для организации машино-мест (парко-мест), в отношении 1 кв. м расчетной площади здания – не менее 0,35 (за исключением гостиниц, комплексов апарт-отелей, апарт-отелей, гостиниц включающих номерной фонд по типу апарт-отелей, а также жилой застройки).</p> <p>5) Расчетный показатель озеленения земельного участка, подлежащего застройке, по отношению к расчетной площади здания – не менее 20%, в условиях реконструкции – не менее 15%.</p> <p>6) Расчетный показатель обеспеченности детскими спортивными и игровыми площадками земельного участка, подлежащего застройке, по отношению к расчетной площади здания – не менее 3%.</p> <p>7) Расчетный показатель обеспеченности спортивными площадками (взрослые спортивные и игровые площадки) земельного участка, подлежащего застройке, по отношению</p>

№ п/п	Вид разрешенного использования земельного участка и объекта капитального строительства	Предельные (минимальные и (или) максимальные) размеры земельных участков	Предельные параметры разрешенного строительства, реконструкции объектов капитального строительства																																		
			<div>к расчетной площади здания – не менее 3%.</div> <div>8) Иные предельные параметры не подлежат установлению и определяются в соответствии с СП 42.13330.2016. «Свод правил. Градостроительство. Планировка и застройка городских и сельских поселений. Актуализированная редакция СНиП 2.07.01-89*», СП 118.13330.2022 «Общественные здания и сооружения. СНиП 31-06-2009», СП 44.13330.2011 «Свод правил. Административные и бытовые здания. Актуализированная редакция СНиП 2.09.04-87»</div>																																		
5	Стоянка транспортных средств	не подлежат установлению и определяются в соответствии с нормативами градостроительного проектирования, документацией по планировке территории, действующими техническими регламентами, нормами и правилами	<div>1) Минимальные отступы зданий, строений, сооружений: - от красной линии улицы (границ земельного участка, граничащего с улично-дорожной сетью) – 5 м; - от красной линии проезда (границ земельного участка, граничащего с проездом) – 3 м.</div> <div>2) разрыв от сооружений для хранения легкового автотранспорта до объектов застройки следует принимать, не менее:</div> <table><tr><th rowspan="3">Объекты, до которых исчисляется разрыв</th><th colspan="5">Расстояние, м</th></tr><tr><th colspan="5">Открытые автостоянки и паркинги вместимостью, машино-мест</th></tr><tr><th>10 и менее</th><th>11-50</th><th>51-100</th><th>101-300</th><th>свыше 300</th></tr><tr><td>Фасады жилых домов и торцы с окнами</td><td>10</td><td>15</td><td>25</td><td>35</td><td>50</td></tr><tr><td>Торцы жилых домов без окон</td><td>10</td><td>10</td><td>15</td><td>25</td><td>35</td></tr><tr><td>Территории школ, детских учреждений, ПТУ, техникумов, площадок для отдыха, игр и спорта, детских</td><td>25</td><td>50</td><td>50</td><td>50</td><td>50</td></tr></table>	Объекты, до которых исчисляется разрыв	Расстояние, м					Открытые автостоянки и паркинги вместимостью, машино-мест					10 и менее	11-50	51-100	101-300	свыше 300	Фасады жилых домов и торцы с окнами	10	15	25	35	50	Торцы жилых домов без окон	10	10	15	25	35	Территории школ, детских учреждений, ПТУ, техникумов, площадок для отдыха, игр и спорта, детских	25	50	50	50	50
Объекты, до которых исчисляется разрыв	Расстояние, м																																				
	Открытые автостоянки и паркинги вместимостью, машино-мест																																				
	10 и менее	11-50	51-100	101-300	свыше 300																																
Фасады жилых домов и торцы с окнами	10	15	25	35	50																																
Торцы жилых домов без окон	10	10	15	25	35																																
Территории школ, детских учреждений, ПТУ, техникумов, площадок для отдыха, игр и спорта, детских	25	50	50	50	50																																

№ п/п	Вид разрешенного использования земельного участка и объекта капитального строительства	Предельные (минимальные и (или) максимальные) размеры земельных участков	Предельные параметры разрешенного строительства, реконструкции объектов капитального строительства					
			Территории лечебных учреждений стационарного типа, открытые спортивные сооружения общего пользования, места отдыха населения (сады, скверы, парки)	25	50			
			3) Максимальный процент застройки в границах земельного участка – 80 %. 9) Иные предельные параметры не подлежат установлению и определяются в соответствии с СП 42.13330.2016. «Свод правил. Градостроительство. Планировка и застройка городских и сельских поселений. Актуализированная редакция СНиП 2.07.01-89*», региональными и местными нормативами градостроительного проектирования					
6	Размещение автомобильных дорог	не подлежат установлению и определяются в соответствии с нормативами градостроительного проектирования, документацией по планировке территории, действующими техническими регламентами, нормами и правилами	предельные параметры разрешенного строительства, реконструкции объектов капитального строительства не подлежат установлению и определяются на основании требований земельного и градостроительного законодательства, нормативов градостроительного проектирования, требований технических регламентов, положений национальных стандартов и сводов правил.					
7	Историко-культурная деятельность	Не подлежат установлению	Не подлежат установлению					
8	Ритуальная деятельность	Минимальный размер – 0,5 га. Максимальный размер – 40 га	1) Минимальные отступы зданий, строений, сооружений: -расстояние от границ участков кладбищ традиционного захоронения, крематориев, кладбищ для погребения после кремации до красной линии магистральных улиц – 6 м; - от красной линии улицы (границ земельного участка, граничащего с улично-дорожной сетью) – 5 м; - от красной линии проезда (границ земельного участка, граничащего с проездом) – 3 м; - до границ земельного участка – 3 м. 2) Расстояние от границ участков до стен жилых домов, до зданий общеобразовательных организаций, дошкольных образовательных и медицинских организаций**: - кладбища традиционного захоронения – 500, 300, 100 метров в зависимости от площади;					

№ п/п	Вид разрешенного использования земельного участка и объекта капитального строительства	Предельные (минимальные и (или) максимальные) размеры земельных участков	Предельные параметры разрешенного строительства, реконструкции объектов капитального строительства
			<p>- крематории – 500-1000 метров в зависимости от мощности;</p> <p>- кладбища для погребения после кремации – 100 м.</p> <p>** - После закрытия кладбища традиционного захоронения по истечении 25 лет после последнего захоронения расстояния до жилой застройки могут быть сокращены до 100 м. В сельских поселениях и сложившихся районах городов, подлежащих реконструкции, расстояние от кладбищ до стен жилых домов, зданий дошкольных образовательных, общеобразовательных и медицинских организаций допускается уменьшать по согласованию с органами санитарно-эпидемиологического надзора, но следует принимать не менее 100 м.</p> <p>3) Вновь создаваемые места погребения должны размещаться на расстоянии не менее 300 метров от границ селитебной территории;</p> <p>4) Иные предельные параметры разрешенного строительства, реконструкции объектов капитального строительства не подлежат установлению и определяются на основании требований земельного и градостроительного законодательства, нормативов градостроительного проектирования, требований технических регламентов, положений национальных стандартов и сводов правил.</p>
9	Улично-дорожная сеть	не подлежат установлению и определяются в соответствии с нормативами градостроительного проектирования, документацией по планировке территории, действующими техническими регламентами, нормами и правилами	Для линейных объектов предельные параметры не подлежат установлению и определяются документацией по планировке территории с учетом СП 42.13330.2016. «Свод правил. Градостроительство. Планировка и застройка городских и сельских поселений. Актуализированная редакция СНиП 2.07.01-89*»
10	Благоустройство территории	Не подлежат установлению	Не подлежат установлению
11	Запас	Не подлежат установлению	Не подлежат установлению

255. Требования к организации мест погребения определяются с учетом положений Федерального закона от 12 января 1996 года № 8-ФЗ «О погребении и похоронном деле», постановления Главного государственного санитарного врача Российской Федерации от 28 января 2021 года № 3 «Об утверждении санитарных правил и норм СанПиН 2.1.3684-21 «Санитарно-эпидемиологические требования к содержанию территорий городских и сельских поселений, к водным объектам, питьевой воде и питьевому водоснабжению, атмосферному воздуху, почвам, жилым помещениям, эксплуатации производственных, общественных помещений, организации и проведению санитарно-противоэпидемических (профилактических) мероприятий».

256. Создание новых мест погребения, реконструкция действующих мест погребения возможны при наличии положительного заключения экологической и санитарно-гигиенической экспертизы.

257. Ограничения использования земельных участков и объектов капитального строительства указаны в главе 2 раздела III настоящих правил.

### 1.8.2 Зона объектов специального назначения (СпЗ)

258. Зона объектов специального назначения установлена для обеспечения правовых условий градостроительного использования территорий специального назначения, военных объектов и иных режимных территорий специального назначения.

#### Перечень основных видов разрешенного использования земельных участков и объектов капитального строительства

Таблица 84

№ п/п	Вид разрешенного использования земельного участка и объекта капитального строительства		Описание вида разрешенного использования земельного участка и объекта капитального строительства
	Код	Наименование	
1	8.0	Обеспечение обороны и безопасности	Размещение объектов капитального строительства, необходимых для подготовки и поддержания в боевой готовности Вооруженных Сил Российской Федерации, других войск, воинских формирований и органов управлений ими (размещение военных организаций, внутренних войск, учреждений и других объектов, дислокация войск и сил флота), проведение воинских учений и других мероприятий, направленных на обеспечение боевой готовности воинских частей; размещение зданий военных училищ, военных институтов, военных университетов, военных академий; размещение объектов, обеспечивающих осуществление таможенной деятельности
2	8.1	Обеспечение вооруженных сил	Размещение объектов капитального строительства, предназначенных для разработки, испытания, производства ремонта или уничтожения вооружения, техники военного назначения и боеприпасов; обустройство земельных участков в качестве испытательных полигонов, мест уничтожения вооружения и захоронения отходов, возникающих в связи с использованием, производством, ремонтом или уничтожением вооружений или боеприпасов; размещение объектов капитального строительства, необходимых для создания и хранения запасов материальных ценностей в государственном и мобилизационном резервах (хранилища, склады и другие объекты); размещение объектов, для обеспечения безопасности которых были созданы закрытые административно-территориальные образования
3	8.2	Охрана Государственной границы Российской Федерации	Размещение инженерных сооружений и заграждений, пограничных знаков, коммуникаций и других объектов, необходимых для обеспечения защиты и охраны Государственной границы

№ п/п	Вид разрешенного использования земельного участка и объекта капитального строительства		Описание вида разрешенного использования земельного участка и объекта капитального строительства
	Код	Наименование	
			Российской Федерации, устройство пограничных просек и контрольных полос, размещение зданий для размещения пограничных воинских частей и органов управления ими, а также для размещения пунктов пропуска через Государственную границу Российской Федерации
4	8.3	Обеспечение внутреннего правопорядка	Размещение объектов капитального строительства, необходимых для подготовки и поддержания в готовности органов внутренних дел, Росгвардии и спасательных служб, в которых существует военизированная служба; размещение объектов гражданской обороны, за исключением объектов гражданской обороны, являющихся частями производственных зданий
5	8.4	Обеспечение деятельности по исполнению наказаний	Размещение объектов капитального строительства для создания мест лишения свободы (следственные изоляторы, тюрьмы, поселения)
6	7.2.1	Размещение автомобильных дорог	Размещение автомобильных дорог за пределами населенных пунктов и технически связанных с ними сооружений, придорожных стоянок (парковок) транспортных средств в границах городских улиц и дорог, за исключением предусмотренных видами разрешенного использования с кодами 2.7.1, 4.9, 7.2.3 Классификатора, а также некапитальных сооружений, предназначенных для охраны транспортных средств; размещение объектов, предназначенных для размещения постов органов внутренних дел, ответственных за безопасность дорожного движения
7	12.0.1	Улично-дорожная сеть	Размещение объектов улично-дорожной сети: автомобильных дорог, трамвайных путей и пешеходных тротуаров в границах населенных пунктов, пешеходных переходов, бульваров, площадей, проездов, велодорожек и объектов велоспортивной и инженерной инфраструктуры; размещение придорожных стоянок (парковок) транспортных средств в границах городских улиц и дорог, за исключением предусмотренных видами разрешенного использования с кодами 2.7.1, 4.9, 7.2.3, а также некапитальных сооружений, предназначенных для охраны транспортных средств
8	12.0.2	Благоустройство территории	Размещение декоративных, технических, планировочных, конструктивных устройств, элементов озеленения, различных видов оборудования и оформления, малых архитектурных форм, некапитальных нестационарных строений и сооружений, информационных щитов и указателей, применяемых как составные части благоустройства территории, общественных туалетов



**Перечень вспомогательных видов разрешенного использования объектов капитального строительства и земельных участков**

Таблица 85

№ п/п	Вид разрешенного использования земельного участка и объекта капитального строительства		Описание вида разрешенного использования земельного участка и объекта капитального строительства
	Код	Наименование	
1	3.1.1	Предоставление коммунальных услуг	Размещение зданий и сооружений, обеспечивающих поставку воды, тепла, электричества, газа, отвод канализационных стоков, очистку и уборку объектов недвижимости (котельных, водозаборов, очистных сооружений, насосных станций, водопроводов, линий электропередач, трансформаторных подстанций, газопроводов, линий связи, телефонных станций, канализаций, стоянок, гаражей и мастерских для обслуживания уборочной и аварийной техники, сооружений, необходимых для сбора и плавки снега)

**Перечень условно разрешенных видов разрешенного использования объектов строительства и земельных участков**

Таблица 86

№ п/п	Вид разрешенного использования земельного участка и объекта строительства		Описание вида разрешенного использования земельного участка и объекта строительства
	Код	Наименование	
1	2.1.1	Малоэтажная многоквартирная жилая застройка	Размещение малоэтажных многоквартирных домов (многоквартирные дома высотой до 4 этажей, включая мансардный); обустройство спортивных и детских площадок, площадок для отдыха; размещение объектов обслуживания жилой застройки во встроенных, пристроенных и встроенно-пристроенных помещениях малоэтажного многоквартирного дома, если общая площадь таких помещений в малоэтажном многоквартирном доме не составляет более 15% общей площади помещений дома

**Предельные (минимальные и (или) максимальные) размеры земельных участков и предельные параметры разрешенного строительства, реконструкции объектов капитального строительства:** не подлежат установлению.

259. Порядок использования режимных территорий устанавливается нормативными правовыми актами Российской Федерации.

260. Ограничения использования земельных участков и объектов капитального строительства указаны в главе 2 раздела III настоящих правил.

**Глава 2 Градостроительные регламенты в части требований к архитектурно-градостроительному облику объекта капитального строительства**

261. В соответствии с частью 6.2 статьи 30, пунктом 5 части 2 и частью 5 статьи 40.1 Градостроительного кодекса Российской Федерации Российской Федерации на территории Поселения определены границы территорий, в пределах которых установлено требование к

согласованию архитектурно-градостроительного облика объекта капитального строительства (далее – АГО) \*.

«\*» - в случае, если границы земельного участка пересекают границы зоны, в пределах которой устанавливаются требования к АГО, согласование облика необходимо только при условии, что 75% его площади и более находится в указанной территории.

262. Требования к архитектурно-градостроительному облику объекта капитального строительства включают в себя:

- 1) требования к объемно-пространственным характеристикам объекта капитального строительства;
- 2) требования к архитектурно-стилистическим характеристикам объекта капитального строительства;
- 3) требования к цветовым решениям объектов капитального строительства;
- 4) требования к отделочным и (или) строительным материалам, определяющие архитектурный облик объектов капитального строительства;
- 5) требования к размещению технического и инженерного оборудования на фасадах и кровлях объектов капитального строительства;
- 6) требования к подсветке фасадов объектов капитального строительства.

263. Границы территории, предусматривающей требования к архитектурно-градостроительному облику объектов капитального строительства, отображены на «Карте градостроительного зонирования с отображением территории, в границах которых предусматриваются требования к архитектурно-градостроительному облику объектов капитального строительства».

264. Требования к архитектурно-градостроительному облику объекта капитального строительства в отношении объекта культурного наследия, включенного в единый государственный реестр объектов культурного наследия (памятников истории и культуры) народов Российской Федерации, или выявленного объекта культурного наследия применяются в части, не противоречащей требованиям охраны объектов культурного наследия.

265. В случаях проведения архитектурного конкурса на проектирование объекта религиозного назначения, требования к архитектурно-градостроительному облику определяются в техническом задании на проектирование с учетом настоящих правил.

266. Требования к архитектурно-градостроительному облику не распространяются на объекты капитального строительства, в отношении которых ранее выдавалось разрешение на строительство в соответствии с требованиями Статьи 51 Градостроительного кодекса Российской Федерации.

267. Требования к архитектурно-градостроительному облику объекта капитального строительства:

**1) Требования к объемно-пространственным характеристикам объекта капитального строительства:**

- а) Застройка по красным линиям или сложившимся линиям застройки с учетом установленного градостроительным регламентом территориальной зоны минимального отступа от границ земельного участка;
- б) Допускается выступ не более чем на 2.5 метра крылец, навесов, эркеров, балконов, террас, приямков из плоскости наружной стены фасада объекта капитального строительства, обращенного к территориям общего пользования; \*

в) Уровень отметки пола входов в объекты капитального строительства на фасадах, обращенных к территориям общего пользования, может превышать отметку уровня земли не более чем на 0,45 метра;

г) Высота помещений первых этажей объектов капитального строительства, предназначенных для общественного использования или предпринимательства, обращенных к территориям общего пользования, должна быть не менее 3.5 метра; \*\*

д) Объекты религиозного назначения следует проектировать с учетом требований СП 118.13330.2022 «Свод правил. Общественные здания и сооружения. СНиП 31-06-2009», СП 391.1325800.2017 «Свод правил. Храмы православные. Правила проектирования». Объемно-пространственные характеристики объектов религиозного назначения определяются в зависимости от типа и функционального назначения объекта. Необходимо соблюдать канонические требования соответствующих конфессий, локальную национальную специфику архитектурных деталей и приемов, строительных и отделочных материалов и т.д.

«\*» - не распространяется на объекты капитального строительства (кроме встроенно-пристроенных зданий, строений, сооружений), предназначенные исключительно для оказания гражданам медицинской помощи, дошкольного начального и среднего образования, профессионального образования и просвещения, размещения музеев, выставочных залов, художественных галерей, домов культуры, библиотек, кинотеатров и кинозалов, театров, филармоний, концертных залов, планетариев, цирков, зверинцев, зоопарков, зоосадов, океанариумов, совершения религиозных обрядов и церемоний, торговых центров и торгово-развлекательных центров (комплексов) площадью свыше 5000 кв. м, рынков, спортивно-зрелищных зданий и сооружений, имеющих специальные места для зрителей от 500 мест, промышленных предприятий.

«\*\*» - не распространяется на объекты капитального строительства, подлежащие реконструкции.

## 2) Требования к архитектурно-стилистическим характеристикам объекта капитального строительства

Таблица 87

№ п/п	Наименование вида разрешенного использования земельных участков согласно действующему Классификатору (числовое обозначение)	Требования к архитектурно-стилистическим характеристикам объекта капитального строительства
1	Для индивидуального жилищного строительства (код 2.1)* «*» - является обязательным в случае, если в соответствии с Градостроительным кодексом Российской Федерации необходимо получение разрешения на строительство.	1) Рекомендуется использовать общепринятые исторически - сложившиеся архитектурные приемы, сочетающиеся с окружающей средой, а также которые использовались и ныне сохранились на памятниках архитектуры усадебного характера в радиусе 200 м от испрашиваемого объекта ИЖС. В случае размещения в указанном радиусе более 1 -го памятника архитектуры допускается применять архитектурные решения таких объектов по выбору. В случае размещения в радиусе 50 м более 1 -го памятника архитектуры использование отдельных по выбору элементов архитектуры характерных культурам народностей таких памятников архитектуры является обязательным. 2) Не допускается использование панорамного остекления на основных фасадах зданий, расположенных на главных улицах 3) Фронтальные ограждения со стороны главных фасадов зданий, расположенных на главных улицах, не допускается использовать выше 2 м от планировочного нуля. Въездная группа может быть оборудована въездными

		<p>воротами в стилистике по материалу идентичной фронтальному ограждению, в цветовом решении идентичной цвету кровли (допустимо отличие по тону и насыщенности).</p> <p>4) Размещение рекламных и информационных вывесок на фасаде здания не допускается, за исключением памятных и скрижальных информационных досок.</p> <p>5) При изменении материалов отделки фасадов здания, строения, сооружения, изменении конструкции крыши, материала кровли, элементов безопасности крыши, создании, изменении крылец, навесов, козырьков, карнизов, балконов, лоджий, веранд, террас, эркеров, ризалитов, декоративных элементов, дверных, витринных, арочных, оконных проемов, установке дополнительного оборудования, элементов и устройств не допускается закрывать существующие декоративные архитектурные и художественные элементы и детали фасадов, обеспечивающих при визуальном восприятии стиливое единство архитектурного облика здания (при реконструкции и капитальном ремонте).</p>
2	Малоэтажная многоквартирная жилая застройка (код 2.1.1)	<p>1) Для вновь возводимых объектов МКД рекомендуется использовать современные архитектурные приемы, исключющие монотонность восприятия и сочетающиеся с окружающей средой, а также которые использовались и ныне сохранились на памятниках архитектуры в объектах многоквартирного характера в радиусе 200 м от испрашиваемого объекта МКД. В случае размещения в указанном радиусе более 1-го памятника архитектуры допускается применять архитектурные решения таких объектов по выбору. В случае размещения в радиусе 50 м более 1-го памятника архитектуры, вне зависимости от функционального характера строения, использование отдельных по выбору элементов архитектуры характерных культурам народностей таких памятников архитектуры является обязательным.</p> <p>2) Использование панорамных остеклений на балконах или лоджиях допускается при соблюдении технических регламентов</p> <p>3) При ограждении зданий и территорий МКД применяются декоративные металлические ограждения высотой не более 2 м, для территорий спортивных площадок не более 3 м. Не допускаются применение сплошных, глухих и железобетонных ограждений, при выборе типа ограждения следует исключать в деталях ограждения заостренные части, выступающие острые края, другие травмирующие элементы.</p> <p>4) Размещение рекламных и информационных вывесок на фасаде здания допускается при условии соответствия цвета фона рекламы цвету фасада или при полном отсутствии фона рекламы (только объемные буквы). Шрифт и стиль текстовых частей рекламного устройства определяется при проектировании такого здания и является художественным обликом для рекламных вывесок. Расположение рекламных конструкций на кровле здания или на отдельных частях элементов кровли не допускается. Расположение реклам на фасаде следует определять исключительно в пространстве поверхности фасада между окон первого и окон второго этажа. Расположение информационных вывесок следует определять на уровне зрительских глаз и/или ниже окон первого этажа. Допускается оборудование отдельно стоящих информационных щитов.</p>
3	Блокированная жилая застройка (код 2.3.)	<p>1) Рекомендуется использовать общепринятые исторически-сложившиеся архитектурные приемы, сочетающиеся с окружающей средой, а также которые использовались и ныне сохранились на памятниках архитектуры усадебного характера в радиусе 200 м от испрашиваемого объекта блокированного дома. В случае размещения в указанном радиусе более 1-го памятника архитектуры допускается применять архитектурные решения таких объектов по выбору. В случае размещения в радиусе 50 м более 1-го памятника архитектуры использование отдельных по выбору элементов архитектуры характерных культурам народностей таких памятников архитектуры является обязательным.</p> <p>2) Не допускается использование панорамного остекления на основных фасадах зданий, расположенных на главных улицах. На других имеющихся фасадах допустимо использование панорамного остекления при условии соблюдения норм инсоляции.</p> <p>3) При изменении материалов отделки фасадов здания, строения, сооружения, изменении конструкции крыши, материала кровли, элементов безопасности крыши, создании, изменении крылец, навесов, козырьков, карнизов, балконов, лоджий, веранд, террас, эркеров, ризалитов, декоративных элементов, дверных, витринных, арочных, оконных проемов, установке дополнительного</p>

		<p>оборудования, элементов и устройств не допускается закрывать существующие декоративные архитектурные и художественные элементы и детали фасадов, обеспечивающих при визуальном восприятии стилевое единство архитектурного облика здания (при реконструкции и капитальном ремонте).</p> <p>4) Фронтальные ограждения со стороны главных фасадов зданий, расположенных на главных улицах, не допускается использовать выше 2 м от планировочного нуля. Отличие цветовых решений фронтальных ограждений между секционными земельными участками не допустимы. Въездная группа может быть оборудована въездными воротами в стилистике по материалу идентичной фронтальному ограждению, в цветовом решении идентичной цвету кровли (допустимо отличие по тону и насыщенности).</p> <p>5) Размещение рекламных и информационных вывесок на фасаде здания не допускается, за исключением памятных и скрижальных информационных досок</p>
4	Среднеэтажная жилая застройка (код 2.5)	<p>1) Для вновь возводимых среднеэтажных жилых домов рекомендуется использовать современные архитектурные приемы, исключающие монотонность восприятия и сочетающиеся с окружающей средой, а также которые использовались и ныне сохранились на памятниках архитектуры в объектах многоквартирного характера в радиусе 200 м от испрашиваемого объекта среднеэтажного жилого дома. В случае размещения в указанном радиусе более 1-го памятника архитектуры допускается применять архитектурные решения таких объектов по выбору. В случае размещения в радиусе 50 м более 1-го памятника архитектуры, вне зависимости от функционального характера строения, использование отдельных по выбору элементов архитектуры, характерных культурам народностей таких памятников архитектуры, является обязательным.</p> <p>2) Использование панорамных остеклений на балконах или лоджиях допускается при соблюдении требований инсоляции и технических регламентов.</p> <p>3) При ограждении зданий и территорий МКД применяются декоративные металлические ограждения высотой не более 2 м, для территорий спортивных площадок не более 3 м. Не допускаются применение сплошных, глухих и железобетонных ограждений, при выборе типа ограждения следует исключать в деталях ограждения заостренные части, выступающие острые края, другие травмирующие элементы.</p> <p>4) Размещение рекламных и информационных вывесок на фасаде здания допускается при условии соответствия цвета фона рекламы цвету фасада или при полном отсутствии фона рекламы (только объемные буквы). Шрифт и стиль текстовых частей рекламного устройства определяется при проектировании такого здания и является художественным обликом для рекламных вывесок. Расположение рекламных конструкций на кровле здания или на отдельных частях элементов кровли не допускается. Расположение реклам на фасаде следует определять исключительно в пространстве поверхности фасада между окон первого и окон второго этажа. Расположение информационных вывесок следует определять на уровне зрительских глаз и/или ниже окон первого этажа. <u>Допускается оборудование отдельно стоящих информационных щитов</u></p>
5	Многоэтажная жилая застройка (высотная застройка) (код 2.6)	<p>1) Для вновь возводимых многоэтажных жилых домов рекомендуется использовать современные архитектурные приемы, исключающие монотонность восприятия и сочетающиеся с окружающей средой</p> <p>2) Использование панорамных остеклений на балконах или лоджиях допускается при соблюдении требований инсоляции и технических регламентов</p> <p>3) При ограждении зданий и территорий многоэтажного дома применяются декоративные металлические ограждения высотой не более 2 м, для территорий спортивных и детских площадок не менее 3 м. Не допускаются применение сплошных, глухих и железобетонных ограждений, при выборе типа ограждения следует исключать в деталях ограждения заостренные части, выступающие острые края, другие травмирующие элементы.</p> <p>4) Размещение рекламных и информационных вывесок на фасаде здания допускается при условии соответствия цвета фона рекламы цвету фасада или при полном отсутствии фона рекламы (только объемные буквы). Шрифт и стиль текстовых частей рекламного устройства определяется при проектировании такого здания и является художественным обликом для рекламных вывесок. Расположение рекламных конструкций на кровле здания или на отдельных частях элементов кровли не допускается. Расположение реклам на фасаде следует определять исключительно в пространстве поверхности фасада между окон</p>

		первого и окон второго этажа. Расположение информационных вывесок следует определять на уровне зрительских глаз и/или ниже окон первого этажа. Допускается оборудование отдельно стоящих информационных щитов.
6	Социальное обслуживание (код 3.2)	1) При проектировании зданий социального обслуживания, в том числе общежитий рекомендуется принимать во внимание их территориальное размещение. В случае размещения общежитий на территориях образовательных учреждений следует применять при их проектировании требования, учитывающие все социальные нужды и обеспечивающие такие объекты техническими и санитарными факторами.
7	Дома социального обслуживания (код 3.2.1)	
8	Оказание социальной помощи населению (код 3.2.2)	2) Основные элементы окон и дверей необходимо размещать симметрично, цветовые решения таких элементов допустимо использовать в разных сочетаниях и комбинациях, в зависимости от назначения такого здания.
9	Оказание услуг связи (код 3.2.3)	3) Допускается использование панорамного остекления входных групп на основных фасадах зданий, расположенных на главных улицах, в целях приёма граждан. На других имеющихся фасадах допустимо использование панорамного остекления, исключительно в целях обеспечения дополнительных входных групп.
10	Общежития (код 3.2.4)	4) При изменении материалов отделки фасадов здания, строения, сооружения, изменении конструкции крыши, материала кровли, элементов безопасности крыши, создании, изменении крылец, навесов, козырьков, карнизов, балконов, лоджий, веранд, террас, эркеров, ризалитов, декоративных элементов, дверных, витринных, арочных, оконных проемов, установке дополнительного оборудования, элементов и устройств, не допускается закрывать существующие декоративные архитектурные и художественные элементы и детали фасадов, обеспечивающих при визуальном восприятии стилевое единство архитектурного облика здания (при реконструкции и капитальном ремонте). 5) Фронтальные ограждения со стороны главных фасадов зданий, расположенных на главных улицах, не допускается использовать в виде глухих и замкнутых конструкций. Въездная группа может быть оборудована въездными воротами либо автоматическими въездными конструкциями (шлагбаум, цепной шлагбаум). 6) Входные группы зданий должны быть оборудованы беспрепятственным доступом для маломобильных групп населения (пандус, безпороговые дверные проемы), а также навигационными элементами (флажки, маячки для инвалидов, кнопка вызова сотрудника). 7) Размещение рекламных и информационных вывесок на фасаде здания допускается при соответствии отображающейся информации назначению такого объекта. Для зданий общежития допускаются размещения информационных конструкций текстового характера на элементах кровли козырьков (навесов) входных групп.
11	Бытовое обслуживание (код 3.3)	1) При проектировании объектов бытового обслуживания рекомендуется учитывать их основное назначение, применяя архитектурные приемы и отдельные элементы, соответствующие той деятельности, которая планируется осуществляться в таком здании. 2) Основные элементы окон и дверей необходимо размещать симметрично, цветовые решения таких элементов допустимо использовать в разных сочетаниях и комбинациях, в зависимости от назначения такого здания. 3) Допускается использование панорамного остекления входных групп на основных и боковых фасадах зданий, расположенных на главных улицах, в целях приёма клиентов (посетителей) с оборудованием мест ожидания. 4) Ограждения территорий на объектах бытового обслуживания не допускаются. 5) Входные группы зданий должны быть оборудованы беспрепятственным доступом для маломобильных групп населения (пандус, безпороговые дверные проемы), а также навигационными элементами (флажки, маячки для инвалидов, кнопка вызова сотрудника). 6) Сезонное озеленение главных фасадов предусматривается с использованием мобильных наземных, настенных, подвесных устройств. Элементы озеленения на всех фасадах должны размещаться упорядоченно, без ущерба для архитектурного облика здания. При устройстве элементов озеленения должны быть обеспечены их надежное крепление к поверхностям фасада и необходимая гидроизоляция таких поверхностей. 7) Размещение рекламных и информационных вывесок на фасаде здания допускается при соответствии отображающейся информации назначению такого

		объекта.
12	Здравоохранение (код 3.4)	<p>1) Проектирование зданий здравоохранения, в том числе оздоровительных учреждений рекомендуется осуществлять в соответствии с требованиями градостроительной, проектной документации, санитарно-эпидемиологическими, гигиеническими требованиями, требованиями по обеспечению пожарной безопасности.</p> <p>2) Основные элементы окон и дверей необходимо размещать симметрично, цветовые решения таких элементов допустимо использовать в разных сочетаниях и комбинациях, в зависимости от назначения такого здания.</p> <p>3) Допускается использование панорамного остекления входных групп на основных фасадах зданий, расположенных на главных улицах, в целях приёма граждан и для их возможности ожидания при неблагоприятных условиях погоды. На других имеющихся фасадах допустимо использование панорамного исключительно в целях обеспечения дополнительных входных групп.</p> <p>4) При изменении материалов отделки фасадов здания, строения, сооружения, изменении конструкции крыши, материала кровли, элементов безопасности крыши, создании, изменении крылец, навесов, козырьков, карнизов, балконов, лоджий, веранд, террас, эркеров, ризалитов, декоративных элементов, дверных, витринных, арочных, оконных проемов, установке дополнительного оборудования, элементов и устройств, не допускается закрывать существующие декоративные архитектурные и художественные элементы и детали фасадов, обеспечивающих при визуальном восприятии стилевое единство архитектурного облика здания (при реконструкции и капитальном ремонте).</p> <p>5) Фронтальные ограждения со стороны главных фасадов зданий, расположенных на главных улицах, не допускается использовать в виде глухих и замкнутых конструкций. Въездная группа может быть оборудована въездными воротами либо автоматическими въездными конструкциями (шлагбаум, цепной шлагбаум).</p> <p>6) Входные группы зданий должны быть оборудованы беспрепятственным доступом для маломобильных групп населения (пандус, безпороговые дверные проемы), а также навигационными элементами (флажки, маячки для инвалидов, кнопка вызова сотрудника).</p> <p>7) Размещение рекламных и информационных вывесок на фасаде здания допускается при соответствии отображающейся информации назначению такого объекта. Для зданий ФАП и Скорой помощи допускаются размещения информационных конструкций текстового характера на элементах кровли козырьков (навесов) входных групп.</p>
13	Амбулаторно-поликлиническое обслуживание (код 3.4.1)	
14	Стационарное медицинское обслуживание (код 3.4.2)	
15	Образование и просвещение (код 3.5)	<p>1) Проектирование зданий образования и просвещения, в том числе дошкольного, начального и среднего общего образования и прочих учебных учреждений, рекомендуется осуществлять в соответствии с требованиями градостроительной, проектной документации, санитарно-эпидемиологическими, гигиеническими требованиями, требованиями по обеспечению пожарной безопасности.</p> <p>2) Основные элементы окон и дверей необходимо размещать симметрично, цветовые решения таких элементов допустимо использовать в разных сочетаниях и комбинациях, в зависимости от назначения такого здания.</p> <p>3) Допускается использование панорамного остекления входных групп и лестничных клеток на основных фасадах зданий, расположенных на главных улицах. На других имеющихся фасадах допустимо использование панорамного исключительно в целях обеспечения дополнительных входных групп.</p> <p>4) При изменении материалов отделки фасадов здания, строения, сооружения, изменении конструкции крыши, материала кровли, элементов безопасности крыши, создании, изменении крылец, навесов, козырьков, карнизов, балконов, лоджий, веранд, террас, эркеров, ризалитов, декоративных элементов, дверных, витринных, арочных, оконных проемов, установке дополнительного оборудования, элементов и устройств не допускается закрывать существующие декоративные архитектурные и художественные элементы и детали фасадов, обеспечивающих при визуальном восприятии стилевое единство архитектурного облика здания (при реконструкции).</p> <p>5) Фронтальные ограждения со стороны главных фасадов зданий, расположенных на главных улицах, не допускается использовать в виде глухих и замкнутых конструкций. Въездная группа может быть оборудована въездными</p>
16	Дошкольное, начальное и среднее общее образование (3.5.1)	
17	Среднее и высшее профессиональное образование (3.5.2)	

		<p>воротами либо автоматическими въездными конструкциями (шлагбаум, цепной шлагбаум). Не допускаются применение железобетонных ограждений, при выборе типа ограждения, следует исключать в деталях ограждения заостренные части, выступающие острые края, другие травмирующие элементы.</p> <p>6) Входные группы зданий должны быть оборудованы беспрепятственным доступом для маломобильных групп населения (пандус, безпороговые дверные проемы), а также навигационными элементами (флажки, маячки для инвалидов, кнопка вызова сотрудника).</p> <p>7) Размещение рекламных и информационных вывесок на фасаде здания не допускается. Для зданий среднего и высшего профессионального образования учебных заведений помощи допускаются размещения информационных конструкций текстового характера на элементах кровли козырьков (навесов) входных групп.</p>
18	Религиозное использование (Код 3.7)	<p>1) Проектирование зданий религиозного использования рекомендуется осуществлять в соответствии с требованиями градостроительной, проектной документации, санитарно-эпидемиологическими, гигиеническими требованиями, требованиями по обеспечению пожарной безопасности. Также в проектировании зданий религиозного использования рекомендуется использовать общепринятые исторически-сложившиеся архитектурные приемы, сочетающиеся с окружающей средой, а также которые использовались и ныне сохранились на памятниках архитектуры культового и религиозного характера в радиусе 200 м от испрашиваемого объекта. В случае размещения в указанном радиусе более 1 -го памятника архитектуры допускается применять архитектурные решения таких объектов по выбору. В случае размещения в радиусе 50 м более 1-го памятника архитектуры использование отдельных по выбору элементов архитектуры характерных культурам народностей таких памятников архитектуры является обязательным</p> <p>2) Объекты религиозного назначения следует проектировать с учетом требований СП 118.13330.2022 «Свод правил. Общественные здания и сооружения. СНиП 31-06-2009», СП 391.1325800.2017 «Свод правил. Храмы православные. Правила проектирования». Необходимо соблюдать канонические требования соответствующих конфессий, локальную национальную специфику архитектурных деталей и приемов, строительных и отделочных материалов. В случаях проведения архитектурного конкурса на проектирование объекта религиозного назначения, требования к архитектурно-градостроительному облику определяются в техническом задании на проектирование с учетом настоящих правил.</p> <p>3) Основные элементы окон и дверей необходимо размещать симметрично, цветовые решения таких элементов допустимо использовать в разных сочетаниях и комбинациях, в зависимости от назначения такого здания.</p> <p>4) Допускается использование панорамного остекления входных групп и лестничных клеток на основных фасадах зданий, расположенных на главных улицах. На других имеющихся фасадах допустимо использование панорамного исключительно в целях обеспечения дополнительных входных групп.</p> <p>5) При изменении материалов отделки фасадов здания, строения, сооружения, изменении конструкции крыши, материала кровли, элементов безопасности крыши, создании, изменении крылец, навесов, козырьков, карнизов, балконов, лоджий, веранд, террас, эркеров, ризалитов, декоративных элементов, дверных, витринных, арочных, оконных проемов, установке дополнительного оборудования, элементов и устройств не допускается закрывать существующие декоративные архитектурные и художественные элементы и детали фасадов, обеспечивающих при визуальном восприятии стилевое единство архитектурного облика здания (при реконструкции).</p> <p>6) Фронтальные ограждения со стороны главных фасадов зданий, расположенных на главных улицах, не допускается использовать в виде глухих и замкнутых конструкций. Въездная группа может быть оборудована въездными воротами либо автоматическими въездными конструкциями (шлагбаум, цепной шлагбаум).</p> <p>7) Входные группы зданий должны быть оборудованы беспрепятственным доступом для маломобильных групп населения (пандус, безпороговые дверные проемы), а также навигационными элементами (флажки, маячки для инвалидов, кнопка вызова сотрудника).</p>
19	Осуществление религиозных обрядов (3.7.1)	
20	Религиозное управление и образование (3.7.2)	










		8) Размещение рекламных и информационных вывесок на фасаде здания не допускается. Для зданий религиозного назначения допускаются размещения информационных конструкций текстового характера на элементах кровли козырьков (навесов) входных групп.
21	Предпринимательство (код 4.0)	<p>1) При проектировании объектов предпринимательского назначения рекомендуется учитывать их основное назначение, применяя архитектурные приемы и отдельные элементы, соответствующие той деятельности, которая планируется осуществляться в таком здании.</p> <p>2) Основные элементы окон и дверей необходимо размещать симметрично, цветовые решения таких элементов допустимо использовать в разных сочетаниях и комбинациях, в зависимости от назначения такого здания.</p> <p>3) Допускается использование панорамного остекления входных групп на основных и боковых фасадах зданий, расположенных на главных улицах, в целях приёма клиентов (посетителей) с оборудованием мест ожидания.</p> <p>4) Ограждения территорий допускается при соблюдении технических норм и требований.</p> <p>5) Входные группы зданий должны быть оборудованы беспрепятственным доступом для маломобильных групп населения (пандус, безпороговые дверные проемы), а также навигационными элементами (флажки, маячки для инвалидов, кнопка вызова сотрудника).</p> <p>6) Размещение рекламных и информационных вывесок на фасаде здания допускается при соответствии отображающейся информации назначению такого объекта. Для зданий НТО допускаются размещения информационных конструкций текстового характера на элементах кровли козырьков (навесов) входных групп.</p>
22	Деловое управление (4.1)	
23	Объекты торговли (торговые центры, торгово-развлекательные центры (комплексы) (4.2)	
24	Рынки (4.3)	
25	Магазины (4.4)	
26	Банковская и страховая деятельность (4.5)	
27	Общественное питание (4.6)	
28	Гостиничное обслуживание (4.7)	
29	Развлечение (4.8)	
30	Развлекательные мероприятия (4.8.1)	
31	Проведение азартных игр (4.8.2)	
32	Проведение азартных игр в игорных зонах (4.8.3)	
33	Служебные гаражи (4.9)	
34	Объекты дорожного сервиса (4.9.1)	
35	Заправка транспортных средств (4.9.1.1)	
36	Обеспечение дорожного отдыха (4.9.1.2)	
37	Автомобильные мойки (4.9.1.3)	
38	Ремонт автомобилей (4.9.1.4)	
39	Стоянка транспортных средств (4.9.2)	
40	Выставочно-ярмарочная деятельность (4.10)	
41	Иные виды разрешенного использования	<p>1) расположение окон и витрин на фасаде, их габариты, характер устройства и внешний вид, включая цветовое решение, должны соответствовать системе горизонтальных и вертикальных осей, симметрии, регулярности по высоте, ритму.</p> <p>2) фасады первых этажей объектов капитального строительства, обращенные к территориям общего пользования, должны иметь площадь остекления не менее 30%;</p> <p>3) входные группы в жилые и общественные помещения (кроме вспомогательных и аварийных входов и выходов) должны иметь площадь остекления не менее 30%, единое архитектурное решение в пределах всего фасада, располагаться с привязкой к композиционным осям фасада, иметь одинаковые цвет, конструкцию и рисунок дверных полотен по всему фасаду. Требование не</p>









		<p>распространяется на реконструируемые объекты капитального строительства;</p> <p>4) устройство внешних тамбуров входных групп на фасадах, обращенных к территориям общего пользования, не допускается;</p> <p>5) малые архитектурные формы должны быть выдержанны в едином стиле с архитектурным обликом основного здания (оборудования для маломобильных групп населения, скамьи, урны, вазоны, детские игровые комплексы, беседки и пр.);</p> <p>6) при размещении на фасадах зданий адресных аншлагов или иных табличек (указателей), содержащих сведения об исторических названиях объектов улично-дорожной сети и иных информационных вывесок должно быть предусмотрено единство стилизованных решений (типов, форм).</p>
--	--	--




### 3) Требования к цветовым решениям объектов капитального строительства




Таблица 88




№ п/п	Наименование вида разрешенного использования земельных участков согласно действующему Классификатору (числовое обозначение)	Требования к цветовым решениям объектов капитального строительства
1	<p>Для индивидуального жилищного строительства (код 2.1)*</p> <p>«*» - - является обязательным в случае, если в соответствии с Градостроительным кодексом Российской Федерации необходимо получение разрешения на строительство.</p>	<p>1) Для фасадных цветовых решений зданий, размещаемых на главных улицах следует применять исключительно пастельные тона цветовых градаций, для зданий, размещаемых на второстепенных улицах (в глубине спальных районов) допускается использование иного тона цветовых градаций. Использование контрастного тона на ограждающих элементах здания, вне зависимости от их расположения, недопустимо.</p> <p>2) Основные элементы окон и дверей необходимо использовать идентичные по цвету и материалам.</p> <p>3) Цветовое решение кровли необходимо применять из серых и холодных цветов пастельных тонов цветовых градаций. В случае если в границах квартала, ограниченного красными линиями, где планируется строительство испрашиваемого здания, расположено более 50% иного цветового решения кровель допускается использование такого цветового решения в случае обоснования, опирающегося на актуальные данные спутниковых снимков такого квартала и аэроснимков птичьего полета. По результатам такого обоснования принимается архитектурный стандарт облика применительно к такому кварталу. Использование снегоудерживающих конструкций, а также водосточных систем и ливневых отводов осуществляется в соответствии с техническим регламентом.</p> <p>4) Козырьки, навесы, и иные кровельные части выступающих элементов здания не допустимо использовать в разных цветовых решениях. Также недопустимо отличие цвета кровли отдельно стоящих и пристроенных вспомогательных сооружений.</p> <p><i>Требования к цветовым решениям объектов капитального строительства (фасады (RAL))</i></p> <p><i>Основные цвета:</i></p>  <p>RAL 9001    RAL 9003    RAL 9010    RAL 9016    RAL 1013    RAL 1015    RAL 9002</p> <p><i>Дополнительные цвета:</i></p>  <p>RAL 1001    RAL 1002    RAL 1011    RAL 1015    RAL 6019</p>

		<p><i>Требования к цветовым решениям объектов капитального строительства (кровля (RAL))</i></p>  <p>RAL 2001    RAL 3003    RAL 3005    RAL 3009    RAL 3011</p>  <p>RAL 8001    RAL 8002    RAL 8003    RAL 8004    RAL 8023</p>
2	Малозэтажная многоквартирная жилая застройка (код 2.1.1)	<p>1) Фасады здания жилого дома необходимо вписывать в окружающую среду используя теплые цвета пастельных тонов. Допускается сочетать несколько цветовых решений на фасадных покрытиях, отделяемых условным контуром этажа такого здания, при условии использования градации от темного первого этажа к светлому верхнему этажу.</p> <p>2) Основные элементы окон и дверей необходимо использовать идентичные по цвету и материалам.</p> <p>3) Цветовое решение кровли необходимо применять из серых или холодных цветов контрастных тонов цветовых градаций. В случае если в границах квартала, ограниченного красными линиями, где планируется строительство испрашиваемого здания, расположено более 50% иного цветового решения кровель допускается использование такого цветового решения в случае обоснования, опирающегося на актуальные данные спутниковых снимков такого квартала и аэроснимков птичьего полета. По результатам такого обоснования принимается архитектурный стандарт облика применительно к такому кварталу. Использование снегоудерживающих конструкций, а также водосточных систем и ливневых отводов осуществляется в соответствии с техническим регламентом.</p> <p><i>Требования к цветовым решениям объектов капитального строительства (фасады (RAL))</i></p> <p><i>Основные цвета:</i></p>  <p>RAL 9001    RAL 9003    RAL 9010    RAL 9016    RAL 1013    RAL 1015    RAL 9002</p> <p><i>Дополнительные цвета:</i></p>  <p>RAL 1001    RAL 1002    RAL 1011    RAL 1015    RAL 6019</p> <p><i>Требования к цветовым решениям объектов капитального строительства (кровля (RAL))</i></p>  <p>RAL 2001    RAL 3003    RAL 3005    RAL 3009    RAL 3011</p>

		     RAL 8001    RAL 8002    RAL 8003    RAL 8004    RAL 8023
3	Блокированная жилая застройка (код 2.3.)	<p>1) Для фасадных цветовых решений зданий, размещаемых на главных улицах следует применять исключительно пастельные тона цветовых градаций (из контрастных тонов допускается «чистый белый»), для зданий, размещаемых на второстепенных улицах (в глубине спальных районов) допускается использование иного тона цветовых градаций. Допустимо использование контрастного тона на ограждающих элементах здания, вне зависимости от их расположения.</p> <p>2) Основные элементы окон и дверей необходимо использовать идентичные по цвету и материалам.</p> <p>3) Цветовое решение кровли необходимо применять из серых и теплых цветов пастельных тонов цветовых градаций. В случае если на расстоянии 50 м вдоль улицы, на которой планируется возведение испрашиваемого здания, расположено здание, построенное до принятия таких Рекомендаций и использовано иное цветовое решение кровли, допускается использование такого цветового решения в случае обоснования, опирающегося на фотофиксации такого здания и предоставления развертки улицы на расстоянии 50 м. По результатам такого обоснования принимается архитектурный стандарт облика применительно к этой улице, как к элементу планировочной структуры.</p> <p>4) Козырьки, навесы, и иные кровельные части выступающих элементов здания не допустимо использовать в разных цветовых решениях. В случае каскадного или разноуровневого размещения секции блокированного дома допускается отличие цветовых решений по насыщенности.</p> <p><i>Требования к цветовым решениям объектов капитального строительства (фасады (RAL))</i></p> <p><i>Основные цвета:</i></p>  RAL 9001    RAL 9003    RAL 9010    RAL 9016    RAL 1013    RAL 1015    RAL 9002  <p><i>Дополнительные цвета:</i></p>  RAL 1001    RAL 1002    RAL 1011    RAL 1015    RAL 6019  <p><i>Требования к цветовым решениям объектов капитального строительства (кровля (RAL))</i></p>  RAL 8001    RAL 8002    RAL 8003    RAL 8004    RAL 8023 RAL 2001    RAL 3003    RAL 3005    RAL 3009    RAL 3011



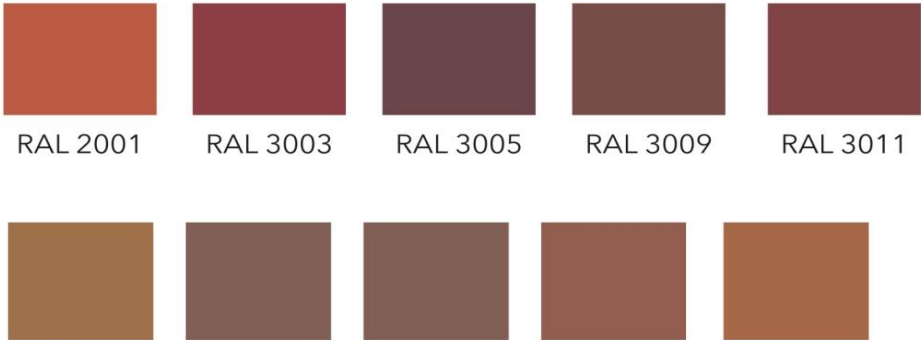
4	Среднеэтажная жилая застройка (код 2.5)	<p>1) Фасады здания среднеэтажного жилого дома необходимо вписывать в окружающую среду используя цвета пастельных тонов, также допустимо использование контрастных цветов на отдельных элементах такого фасада (антаблемент, фриз, молдинги, рустики, портики и т.д.). Допускается сочетать несколько цветовых решений на фасадных покрытиях, отделяемых условным контуром этажа такого здания, при условии использования градации от темного первого этажа к светлому верхнему этажу. Также допустимы изображения в пределах эстетики и цензуры, в том числе с использованием традиционных техник создания изображений и декорирования (мозаика, лепнина и т. д.).</p> <p>2) Основные элементы окон и дверей необходимо использовать идентичные по цвету и материалам. Допускается сочетание цветового решения элементов окон и дверей цветовому решению того фасада, на котором они расположены.</p> <p>3) Цветовое решение кровли необходимо применять из серых или холодных цветов контрастных тонов цветовых градаций. В случае если в границах квартала, ограниченного красными линиями, где планируется строительство испрашиваемого здания, расположено более 50% иного цветового решения кровель, допускается использование такого цветового решения в случае обоснования, опирающегося на актуальные данные спутниковых снимков такого квартала и аэроснимков птичьего полета. По результатам такого обоснования принимается архитектурный стандарт облика применительно к такому кварталу. Использование снегоудерживающих конструкций, а также водосточных систем и ливневых отводов осуществляется в соответствии с техническим регламентом.</p> <p><i>Требования к цветовым решениям объектов капитального строительства (фасады (RAL))</i></p> <p><i>Основные цвета:</i></p>  <p>RAL 9001   RAL 9003   RAL 9010   RAL 9016   RAL 1013   RAL 1015   RAL 9002</p> <p><i>Дополнительные цвета:</i></p>  <p>RAL 1001   RAL 1002   RAL 1011   RAL 1015   RAL 6019</p> <p><i>Требования к цветовым решениям объектов капитального строительства (кровля (RAL))</i></p>  <p>RAL 8001   RAL 8002   RAL 8003   RAL 8004   RAL 8023</p> <p>RAL 2001   RAL 3003   RAL 3005   RAL 3009   RAL 3011</p>
5	Многэтажная жилая застройка (высотная застройка) (код 2.6)	<p>1) Фасады здания многэтажного жилого дома необходимо вписывать в окружающую среду используя цвета пастельных тонов, также допустимо использование контрастных цветов на отдельных элементах такого фасада (антаблемент, фриз, молдинги, рустики, портики и т.д.). Допускается сочетать несколько цветовых решений на фасадных покрытиях, отделяемых условным контуром этажа такого здания, при условии использования градации от темного первого этажа к светлому верхнему этажу.</p>




		<p>Также допустимы изображения в пределах эстетики и цензуры, в том числе с использованием традиционных техник создания изображений и декорирования (мозаика, лепнина и т. д.). При использовании сплошного остекления фасада предусматривать защитное покрытие стекла в целях защиты объекта от прямого попадания солнечных лучей в помещения, а также в целях приглушения отражающих свойств такого остекления.</p> <p>2) Основные элементы окон и дверей необходимо использовать идентичные по цвету и материалам. Допускается сочетание цветового решения элементов окон и дверей цветовому решению того фасада, на котором они расположены.</p> <p>3) Цветовое решение кровли необходимо применять из серых или холодных цветов контрастных тонов цветовых градаций. В случае если в границах квартала, ограниченного красными линиями, где планируется строительство испрашиваемого здания расположено более 50% иного цветового решения кровель, допускается использование такого цветового решения в случае обоснования, опирающегося на актуальные данные спутниковых снимков такого квартала и аэроснимков птичьего полета. По результатам такого обоснования принимается архитектурный стандарт облика применительно к такому кварталу. Использование снегоудерживающих конструкций, а также водосточных систем и ливневых отводов осуществляется в соответствии с техническим регламентом. Устройство эксплуатируемой кровли осуществляется в соответствии с техническими регламентами и соблюдением норм пожарной безопасности.</p> <p><i>Требования к цветовым решениям объектов капитального строительства (фасады (RAL))</i></p> <p><i>Основные цвета:</i></p>  <p>RAL 9001    RAL 9003    RAL 9010    RAL 9016    RAL 1013    RAL 1015    RAL 9002</p> <p><i>Дополнительные цвета:</i></p>  <p>RAL 1001    RAL 1002    RAL 1011    RAL 1015    RAL 6019</p> <p><i>Требования к цветовым решениям объектов капитального строительства (кровля (RAL))</i></p>  <p>RAL 8001    RAL 8002    RAL 8003    RAL 8004    RAL 8023</p> <p>RAL 2001    RAL 3003    RAL 3005    RAL 3009    RAL 3011</p>
6	Социальное обслуживание (код 3.2)	<p>1) Для фасадных цветовых решений зданий, размещаемых на главных улицах, следует применять исключительно пастельные тона цветовых градаций (из контрастных тонов допускается «чистый белый»), для зданий, размещаемых на второстепенных улицах (в глубине спальных районов) допускается использование иного тона цветовых градаций при условии их гармоничного сочетания с окружающей средой. Допустимо использование контрастного тона на ограждающих элементах здания, вне зависимости</p>
7	Дома социального обслуживания (код 3.2.1)	

8	Оказание социальной помощи населению (код 3.2.2)	от их расположения.
9	Оказание услуг связи (код 3.2.3)	2) Рекомендуется использовать следующие цветовые соотношения: - нейтральный цвет — 80%, один акцентный цвет — 20%, - нейтральный цвет — 70%, два акцентных цвета — 30%.
10	Общественные (код 3.2.4)	3) Использование более трех акцентных цветов запрещено. 4) Цветовое решение кровли необходимо применять из серых и теплых цветов пастельных тонов цветовых градаций. В случае если на расстоянии 50 м вдоль улицы, на котором планируется возведение испрашиваемого здания, расположено здание, ввод в эксплуатацию которого произведен до утверждения таких Рекомендаций и использовано иное цветовое решение кровли, допускается использование такого цветового решения в случае обоснования, опирающегося на фотофиксацию такого здания и предоставления разрезки улицы на отрезке в расстоянии 50 м. По результатам такого обоснования принимается архитектурный стандарт облика применительно к этой улице, как к элементу планировочной структуры. Использование снегоудерживающих конструкций, а также водосточных систем и ливневых отводов осуществляется в соответствии с техническим регламентом. 5) Козырьки, навесы, и иные кровельные части выступающих элементов здания не допустимо использовать в разных цветовых решениях.  <i>Требования к цветовым решениям объектов капитального строительства (фасады (RAL))</i>  <i>Основные цвета:</i>  RAL 9001    RAL 9003    RAL 9010    RAL 9016    RAL 1013    RAL 1015    RAL 9002  <i>Дополнительные цвета:</i>  RAL 1001    RAL 1002    RAL 1011    RAL 1015    RAL 6019  <i>Требования к цветовым решениям объектов капитального строительства (кровля (RAL))</i>  RAL 2001    RAL 3003    RAL 3005    RAL 3009    RAL 3011 RAL 8001    RAL 8002    RAL 8003    RAL 8004    RAL 8023  11) Для фасадных цветовых решений зданий, размещаемых на главных улицах и общественно-административных центрах следует применять исключительно контрастные тона цветовых градаций (из пастельных тонов допускается «серый и кофейный оттенки»), для зданий, размещаемых на второстепенных улицах (в глубине спальных районов) допускается использование иного тона цветовых градаций при условии их гармоничного сочетания с объектами, размещаемыми в близости. Допустимо использование контрастного тона на ограждающих элементах здания, вне зависимости от их расположения. 2) Рекомендуется использовать следующие цветовые соотношения: - нейтральный цвет — 80%, один акцентный цвет — 20%, - нейтральный цвет — 70%, два акцентных цвета — 30%.
11	Бытовое обслуживание (код 3.3)	



		<p>3) Использование более трех акцентных цветов запрещено.</p> <p>4) Цветовое решение кровли необходимо применять из серых и теплых цветов контрастных тонов цветовых градаций. В случае если на расстоянии 50 м вдоль улицы, на котором планируется возведение испрашиваемого здания, расположено подобное здание, ввод в эксплуатацию которого произведен до утверждения таких Рекомендаций и использовано иное цветовое решение кровли, допускается использование такого цветового решения в случае обоснования, опирающегося на фотофиксации такого здания и предоставления развертки улицы на отрезке в расстоянии 50 м. По результатам такого обоснования принимается архитектурный стандарт облика применительно к этой улице, как к элементу планировочной структуры. Использование снегоудерживающих конструкций, а также водосточных систем и ливневых отводов осуществляется в соответствии с техническим регламентом.</p> <p>5) Козырьки, навесы, и иные кровельные части выступающих элементов здания допустимо использовать в разных цветовых решениях и материалах при гармоничном и эстетичном сочетании.</p> <p><i>Требования к цветовым решениям объектов капитального строительства (фасады (RAL))</i></p>  <p>RAL 9002    RAL 7044    RAL 7030    RAL 1011    RAL 1001    RAL 1019    RAL 7040</p> <p><i>Требования к цветовым решениям объектов капитального строительства (кровля (RAL))</i></p>  <p>RAL 8001    RAL 8002    RAL 8003    RAL 8004    RAL 8023</p> <p>RAL 2001    RAL 3003    RAL 3005    RAL 3009    RAL 3011</p>
12	Здравоохранение (код 3.4)	<p>1) Для фасадных цветовых решений зданий, размещаемых на главных улицах или вдоль дорог межмуниципального, регионального и федерального значения следует применять исключительно светлые пастельные тона цветовых градаций, из контрастных тонов допускаются «чистый белый». Для отдельных элементов и частей здания здравоохранения допускается использование любых контрастных тонов цветовых градаций. Для зданий, размещаемых на второстепенных улицах (в глубине спальных районов) допускается использование иного тона цветовых градаций при условии их гармоничного сочетания с окружающей средой. Допустимо использование контрастного тона на ограждающих элементах здания, вне зависимости от их расположения.</p> <p>2) Рекомендуется использовать следующие цветовые соотношения:          - нейтральный цвет — 80%, один акцентный цвет — 20%,          - нейтральный цвет — 70%, два акцентных цвета — 30%.</p> <p>3) Использование более трех акцентных цветов запрещено.</p> <p>4) Цветовое решение кровли необходимо применять из серых и теплых цветов пастельных тонов цветовых градаций. В случае если на расстоянии 50 м вдоль улицы, на котором планируется возведение испрашиваемого здания, расположено здание, ввод в эксплуатацию которого произведено до утверждения таких Рекомендаций и использовано иное цветовое решение кровли, допускается использование такого цветового решения в случае обоснования, опирающегося на фотофиксации такого здания и предоставления развертки улицы на отрезке в расстоянии 50 м. По результатам такого обоснования принимается архитектурный стандарт облика применительно к этой улице, как к элементу планировочной структуры. Использование снегоудерживающих конструкций, а также водосточных систем и ливневых отводов осуществляется в</p>
13	Амбулаторно-поликлиническое обслуживание (код 3.4.1)	
14	Стационарное медицинское обслуживание (код 3.4.2)	

		<p>соответствии с техническим регламентом.</p> <p>5) Козырьки, навесы, и иные кровельные части выступающих элементов здания не допустимо использовать в разных цветовых решениях.</p> <p><i>Требования к цветовым решениям объектов капитального строительства (фасады (RAL))</i></p> <p><i>Основные цвета:</i></p>  <p>RAL 9001   RAL 9003   RAL 9010   RAL 9016   RAL 1013   RAL 1015   RAL 9002</p> <p><i>Дополнительные цвета:</i></p>  <p>RAL 1001   RAL 1002   RAL 1011   RAL 1015   RAL 6019</p> <p><i>Требования к цветовым решениям объектов капитального строительства (кровля (RAL))</i></p>  <p>RAL 2001   RAL 3003   RAL 3005   RAL 3009   RAL 3011</p> <p>RAL 8001   RAL 8002   RAL 8003   RAL 8004   RAL 8023</p>
15	Образование и просвещение (код 3.5)	<p>1) Для фасадных цветовых решений зданий, размещаемых на главных улицах или вдоль дорог межмуниципального, регионального и федерального значения следует применять исключительно светлые пастельные тона цветовых градаций, из контрастных тонов допускаются «чистый белый». Для отдельных элементов и частей здания учебного заведения допускается использование любых контрастных тонов цветовых градаций. Для зданий, размещаемых на второстепенных улицах (в глубине спальных районов) допускается использование иного тона цветовых градаций при условии их гармоничного сочетания с окружающей средой. Допустимо использование контрастного тона на ограждающих элементах здания, вне зависимости от их расположения.</p> <p>2) Рекомендуется использовать следующие цветовые соотношения:</p> <p>3) - нейтральный цвет — 80%, один акцентный цвет — 20%,</p> <p>4) - нейтральный цвет — 70%, два акцентных цвета — 30%.</p> <p>5) Использование более трех акцентных цветов запрещено.</p> <p>6) Цветовое решение кровли необходимо применять из серых и теплых цветов пастельных тонов цветовых градаций. В случае если на расстоянии 50 м вдоль улицы, на</p>
16	Дошкольное, начальное и среднее общее образование (3.5.1)	
17	Среднее и высшее профессиональное образование (3.5.2)	

		<p>котором планируется возведение испрашиваемого здания, расположено здание, ввод в эксплуатацию которого произведен до утверждения таких Рекомендаций и использовано иное цветовое решение кровли, допускается использование такого цветового решения в случае обоснования, опирающегося на фотофиксации такого здания и предоставления развертки улицы на отрезке в расстоянии 50 м. По результатам такого обоснования принимается архитектурный стандарт облика применительно к этой улице, как к элементу планировочной структуры. Использование снегоудерживающих конструкций, а также водосточных систем и ливневых отводов осуществляется в соответствии с техническим регламентом.</p> <p>7) Козырьки, навесы, и иные кровельные части выступающих элементов здания не допустимо использовать в разных цветовых решениях.</p> <p><i>Требования к цветовым решениям объектов капитального строительства (фасады (RAL))</i></p> <p><i>Основные цвета:</i></p>  <p>RAL 9001   RAL 9003   RAL 9010   RAL 9016   RAL 1013   RAL 1015   RAL 9002</p> <p><i>Дополнительные цвета:</i></p>  <p>RAL 1001   RAL 1002   RAL 1011   RAL 1015   RAL 6019</p> <p><i>Требования к цветовым решениям объектов капитального строительства (кровля (RAL))</i></p>  <p>RAL 8001   RAL 8002   RAL 8003   RAL 8004   RAL 8023</p> <p>RAL 2001   RAL 3003   RAL 3005   RAL 3009   RAL 3011</p>
18	Религиозное использование (Код 3.7)	Объекты религиозного назначения следует проектировать с учетом СП 118.13330.2022 Общественные здания и сооружения. СНиП 31-06-2009, СП 391.1325800.2017 «Храмы православные. Правила проектирования».
19	Осуществление религиозных обрядов (3.7.1)	Объемно-пространственные, архитектурно-стилистические и цветовые характеристики объектов религиозного назначения определяются в зависимости от типа и функционального назначения объекта. Необходимо соблюдать канонические требования соответствующих конфессий, локальную национальную специфику архитектурных деталей и приёмов, строительных и отделочных материалов и т.д.
20	Религиозное управление и образование (3.7.2)	<p>Размещение рекламных и информационных вывесок на фасаде здания не допускается. Входные группы зданий должны быть оборудованы беспрепятственным доступом для маломобильных групп населения (пандус, безпороговые дверные проемы), а также навигационными элементами (флажки, маячки для инвалидов, кнопка вызова сотрудника).</p> <p>Входные группы здания и въездная группа территории должна быть оборудована осветительными приборами. При устройстве освещения входов допускается учитывать систему праздничной иллюминации и ночной подсветки фасада.</p> <p>В случаях проведения архитектурного конкурса на проектирование объекта религиозного назначения, требования к архитектурно-градостроительному облику</p>

		определяются в техническом задании на проектирование с учетом настоящих правил.
21	Предпринимательство (код 4.0)	<p>1) Для фасадных цветовых решений зданий, размещаемых на главных улицах и общественно-административных центрах, следует применять исключительно контрастные тона цветовых градаций (из пастельных тонов допускается «серый и кофейный оттенки»), для зданий, размещаемых на второстепенных улицах (в глубине спальных районов) допускается использование иного тона цветовых градаций при условии их гармоничного сочетания с объектами, размещаемыми в близости. Допустимо использование контрастного тона на ограждающих элементах здания, вне зависимости от их расположения.</p> <p>2) Рекомендуется использовать следующие цветовые соотношения: - нейтральный цвет — 80%, один акцентный цвет — 20%, - нейтральный цвет — 70%, два акцентных цвета — 30%.</p> <p>3) Использование более трех акцентных цветов запрещено.</p> <p>4) Цветовое решение кровли необходимо применять из серых и теплых цветов контрастных тонов цветовых градаций. В случае если на расстоянии 50 м вдоль улицы, на котором планируется возведение испрашиваемого здания, расположено подобное здание, ввод в эксплуатацию которого произведен до утверждения таких Рекомендаций и использовано иное цветовое решение кровли, допускается использование такого цветового решения в случае обоснования, опирающегося на фотофиксации такого здания и предоставления развертки улицы на отрезке в расстоянии 50 м. По результатам такого обоснования принимается архитектурный стандарт облика применительно к этой улице, как к элементу планировочной структуры. Использование снегоудерживающих конструкций, а также водосточных систем и ливневых отводов осуществляется в соответствии с техническим регламентом.</p> <p>5) Козырьки, навесы, и иные кровельные части выступающих элементов здания допустимо использовать в разных цветовых решениях и материалах при гармоничном и эстетичном сочетании.</p> <p><i>Требования к цветовым решениям объектов капитального строительства (фасады (RAL))</i></p>  <p><i>Требования к цветовым решениям объектов капитального строительства (кровля (RAL))</i></p> 
22	Деловое управление (4.1)	
23	Объекты торговли (торговые центры, торгово-развлекательные центры (комплексы) (4.2)	
24	Рынки (4.3)	
25	Магазины (4.4)	
26	Банковская и страховая деятельность (4.5)	
27	Общественное питание (4.6)	
28	Гостиничное обслуживание (4.7)	
29	Развлечение (4.8)	
30	Развлекательные мероприятия (4.8.1)	
31	Проведение азартных игр (4.8.2)	
32	Проведение азартных игр в игорных зонах (4.8.3)	
33	Служебные гаражи (4.9)	
34	Объекты дорожного сервиса (4.9.1)	
35	Заправка транспортных средств (4.9.1.1)	
36	Обеспечение дорожного отдыха (4.9.1.2)	
37	Автомобильные мойки (4.9.1.3)	
38	Ремонт автомобилей (4.9.1.4)	
39	Стоянка транспортных средств (4.9.2)	
40	Выставочно-ярмарочная деятельность (4.10)	
41	Иные виды разрешенного использования	<p>1) Фасады объектов капитального строительства выполняются с применением цветового решения, нейтрального по отношению к сложившейся застройке территории (цвета фасадов выбираются из цветовой палитры отделки фасадов объектов капитального строительства, расположенных по сложившейся линии застройки в</p>

	<p>границах квартала (микрорайона). Требование не распространяется на объекты капитального строительства (кроме встроенно-пристроенных зданий, строений, сооружений) специального назначения, обеспечения правопорядка, медицинской помощи, пожарной охраны, гражданской обороны, имеющих специализированное цветовое оформление.</p> <p>2) В случае, если для территории, в границах которой планируется строительство и реконструкция объекта капитального строительства, правовым актом администрации муниципального образования Белогорский район утверждена концепция архитектурно-средового оформления, цветовое решение объекта капитального строительства выполняется в соответствии с данной концепцией.</p>
--	---

**4) Требования к отделочным и (или) строительным материалам, определяющие архитектурный облик объектов капитального строительства**

Таблица 89

№ п/п	Наименование вида разрешенного использования земельных участков согласно действующему Классификатору (числовое обозначение)	Требования к отделочным и (или) строительным материалам, определяющие архитектурный облик объектов капитального строительства
1	Для индивидуального жилищного строительства (код 2.1)* «*» - является обязательным в случае, если в соответствии с Градостроительным кодексом Российской Федерации необходимо получение разрешения на строительство.	1) Использование металлопрофиля, профнастила, металлических листов и других подобных материалов в качестве облицовки не допускается.
2	Малозэтажная многоквартирная жилая застройка (код 2.1.1)	1) Использование металлопрофиля, профнастила, металлических листов (не являющимися композитным облицовочным элементом вентилируемых фасадов) и других подобных материалов в качестве облицовки не допускается.
3	Блокированная жилая застройка (код 2.3.)	1) Использование металлопрофиля, профнастила, металлических листов и других подобных материалов в качестве облицовки не допускается.
4	Среднеэтажная жилая застройка (код 2.5)	1) Использование металлопрофиля, профнастила, металлических листов (не являющимися композитным облицовочным элементом вентилируемых фасадов) и других подобных материалов в качестве облицовки не допускается. При устройстве композитного материала вентилируемых фасадов необходимо соблюдать требования технических регламентов и пожарной безопасности.
5	Многоэтажная жилая застройка (высотная застройка) (код 2.6)	1) Использование металлопрофиля, профнастила, металлических листов (не являющимися композитным облицовочным элементом вентилируемых фасадов) и других подобных материалов в качестве облицовки не допускается. При устройстве композитного материала вентилируемых фасадов необходимо соблюдать требования технических регламентов и пожарной безопасности.
6	Социальное обслуживание (код 3.2)	<p>1) Использование металлопрофиля, профнастила, металлических листов и других подобных материалов в качестве облицовки допускается в зависимости от типа конструкции такого здания (каркасное строения, фахверк, каркасно-щитовое, ЛСТК и т. д.).</p> <p>2) При благоустройстве территории, прилегающей к зданию необходимо учитывать декоративные свойства и особенности корневой системы различных пород деревьев и кустарников, исключая их влияние на территории плиточного и иного мощения. Мощения рекомендуется осуществлять из природных материалов в соответствии с действующими техническими регламентами и учетом мероприятий по безопасности.</p>
7	Дома социального обслуживания (код 3.2.1)	
8	Оказание социальной помощи населению (код 3.2.2)	
9	Оказание услуг связи (код 3.2.3)	
10	Общешития (код 3.2.4)	
11	Бытовое обслуживание (код 3.3)	1) Использование металлопрофиля, профнастила, металлических листов и других подобных материалов в качестве облицовки допускается в зависимости от типа конструкции такого здания (каркасное строения, фахверк, каркасно-щитовое, ЛСТК и пр.) Рекомендуется применять в облицовке материалы, приближенные к натуральной текстуре древесины светлых оттенков, выделяющие цветовыми

		пятнами объемы входных групп, торцевые фасады, декоративную реечную обшивку. 2) При благоустройстве территории, прилегающей к зданию необходимо учитывать декоративные свойства и особенности корневой системы различных пород деревьев и кустарников, исключая их влияние на территории плиточного и иного мощения. Мощения, рекомендуется осуществлять из природных материалов в соответствии с действующими техническими регламентами и учетом мероприятий по безопасности.
12	Здравоохранение (код 3.4)	1) Использование металлопрофиля, профнастила, металлических листов и других подобных материалов в качестве облицовки допускается в зависимости от типа конструкции такого здания (каркасное строения, фахверк, каркасно-щитовое, ЛСТК и пр. для зданий быстровозводимого характера типа ФАП).
13	Амбулаторно-поликлиническое обслуживание (код 3.4.1)	2) При благоустройстве территории, прилегающей к зданию необходимо учитывать декоративные свойства и особенности корневой системы различных пород деревьев и кустарников, исключая их влияние на территории плиточного и иного мощения. Мощения, рекомендуется осуществлять из природных материалов в соответствии с действующими техническими регламентами и учетом мероприятий по безопасности.
14	Стационарное медицинское обслуживание (код 3.4.2)	учитывать декоративные свойства и особенности корневой системы различных пород деревьев и кустарников, исключая их влияние на территории плиточного и иного мощения. Мощения, рекомендуется осуществлять из природных материалов в соответствии с действующими техническими регламентами и учетом мероприятий по безопасности.
15	Образование и просвещение (код 3.5)	1) Использование металлопрофиля, профнастила, металлических листов (не являющимися композитным облицовочным элементом вентилируемых фасадов) и других подобных материалов в качестве облицовки не допускается. При устройстве композитного материала вентилируемых фасадов необходимо соблюдать требования технических регламентов и пожарной безопасности.
16	Дошкольное, начальное и среднее общее образование (3.5.1)	2) При благоустройстве территории, прилегающей к зданию необходимо учитывать декоративные свойства и особенности корневой системы различных пород деревьев и кустарников, исключая их влияние на территории плиточного и иного мощения. Мощения, рекомендуется осуществлять из природных материалов в соответствии с действующими техническими регламентами и учетом мероприятий по безопасности.
17	Среднее и высшее профессиональное образование (3.5.2)	учитывать декоративные свойства и особенности корневой системы различных пород деревьев и кустарников, исключая их влияние на территории плиточного и иного мощения. Мощения, рекомендуется осуществлять из природных материалов в соответствии с действующими техническими регламентами и учетом мероприятий по безопасности.
18	Религиозное использование (Код 3.7)	1) Объекты религиозного назначения следует проектировать с учетом требований СП 118.13330.2022 «Свод правил. Общественные здания и сооружения. СНиП 31-06-2009», СП 391.1325800.2017 «Свод правил. Храмы православные. Правила проектирования». Необходимо соблюдать канонические требования соответствующих конфессий, локальную национальную специфику архитектурных деталей и приемов, строительных и отделочных материалов и т.д. В случаях проведения архитектурного конкурса на проектирование объекта религиозного назначения, требования к архитектурно-градостроительному облику определяются в техническом задании на проектирование с учетом настоящих правил.
19	Осуществление религиозных обрядов (3.7.1)	2) Использование металлопрофиля, профнастила, металлических листов (не являющимися композитным облицовочным элементом вентилируемых фасадов) и других подобных материалов в качестве облицовки не допускается. При устройстве композитного материала вентилируемых фасадов необходимо соблюдать требования технических регламентов и пожарной безопасности.
20	Религиозное управление и образование (3.7.2)	3) При благоустройстве территории, прилегающей к зданию необходимо учитывать декоративные свойства и особенности корневой системы различных пород деревьев и кустарников, исключая их влияние на территории плиточного и иного мощения. Мощения, рекомендуется осуществлять из природных материалов в соответствии с действующими техническими регламентами и учетом мероприятий по безопасности.
21	Предпринимательство (код 4.0)	1) Использование металлопрофиля, профнастила, металлических листов и других подобных материалов в качестве облицовки допускается в зависимости от типа конструкции такого здания (каркасное строения, фахверк, каркасно-щитовое, ЛСТК и пр.) Рекомендуется применять в облицовке материалы, приближенные к натуральной текстуре древесины светлых оттенков, а также текстурированные под природные материалы, выделяющие цветовыми пятнами объемы входных групп, торцевые фасады, декоративную реечную обшивку.
22	Деловое управление (4.1)	2) При благоустройстве территории, прилегающей к зданию необходимо учитывать декоративные свойства и особенности корневой системы различных пород деревьев и кустарников, исключая их влияние на территории плиточного и иного мощения. Мощения, рекомендуется осуществлять из природных материалов в соответствии с действующими техническими регламентами и учетом мероприятий по безопасности.
23	Объекты торговли (торговые центры, торгово-развлекательные центры (комплексы) (4.2)	
24	Рынки (4.3)	
25	Магазины (4.4)	
26	Банковская и страховая деятельность (4.5)	
27	Общественное питание (4.6)	

28	Гостиничное обслуживание (4.7)	
29	Развлечение (4.8)	
30	Развлекательные мероприятия (4.8.1)	
31	Проведение азартных игр (4.8.2)	
32	Проведение азартных игр в игорных зонах (4.8.3)	
33	Служебные гаражи (4.9)	
34	Объекты дорожного сервиса (4.9.1)	
35	Заправка транспортных средств (4.9.1.1)	
36	Обеспечение дорожного отдыха (4.9.1.2)	
37	Автомобильные мойки (4.9.1.3)	
38	Ремонт автомобилей (4.9.1.4)	
39	Стоянка транспортных средств (4.9.2)	
40	Выставочно-ярмарочная деятельность (4.10)	
41	Иные виды разрешенного использования	<p>1) Входные группы (входы) рекомендуется оборудовать легкими типовыми прозрачными навесами безопасности из противоударного высокопрочного стекла на подвесных или опорных кронштейнах согласно действующим техническим регламентам.</p> <p>2) Не допускается использование при отделке фасадов сайдинга (металлических или пластиковых панелей, имитирующих деревянную обшивку, за исключением объектов индивидуального жилищного строительства), профилированного металлического листа (профнастила, за исключением объектов капитального строительства, расположенных на территориях промышленных предприятий), асбестоцементных листов.</p> <p>3) В случае, если территории, в границах которой планируется строительство и реконструкция объекта капитального строительства, правовым актом администрации муниципального образования Белогорский район утверждена концепция архитектурно-средового оформления, отделочные материалы фасадов объекта капитального строительства применяются в соответствии с данной концепцией.</p>

**5) Требования к размещению технического и инженерного оборудования на фасадах и кровлях объектов капитального строительства**

Таблица 90

№ п/п	Наименование вида разрешенного использования земельных участков согласно действующему Классификатору (числовое обозначение)	Требования к размещению технического и инженерного оборудования на фасадах и кровлях объектов капитального строительства
1	Для индивидуального жилищного строительства (код 2.1)* «*» - - является обязательным в случае, если в соответствии с Градостроительным кодексом Российской Федерации необходимо получение разрешения на строительство.	1) Размещение технического и инженерного оборудования (антенн, кабелей, наружных блоков вентиляции и кондиционирования, вентиляционных труб, элементов систем газоснабжения и др.) на фасадах, силуэтных завершениях объектов капитального строительства (башнях, куполах), на парапетах, ограждениях кровли, вентиляционных трубах, ограждениях балконов, лоджий допускается исключительно в предусмотренных проектной документацией местах, скрытых для визуального восприятия, или с использованием декоративных маскирующих ограждений

2	Малоэтажная многоквартирная жилая застройка (код 2.1.1)	1) При проектировании следует предусматривать конструктивные элементы на фасадах здания, предназначенные для размещения климатического оборудования собственниками. Самостоятельное устройство таких элементов собственниками недопустимо.
3	Блокированная жилая застройка (код 2.3.)	1) Размещение технического и инженерного оборудования (антенн, кабелей, наружных блоков вентиляции и кондиционирования, вентиляционных труб, элементов систем газоснабжения и др.) на фасадах, силуэтных завершениях объектов капитального строительства (башнях, куполах), на парапетах, ограждениях кровли, вентиляционных трубах, ограждениях балконов, лоджий допускается исключительно в предусмотренных проектной документацией местах, скрытых для визуального восприятия, или с использованием декоративных маскирующих ограждений
4	Среднеэтажная жилая застройка (код 2.5)	1) При проектировании следует предусматривать конструктивные элементы на фасадах здания, предназначенные для размещения климатического оборудования собственниками. Самостоятельное устройство таких элементов собственниками недопустимо.
5	Многоэтажная жилая застройка (высотная застройка) (код 2.6)	1) При проектировании следует предусматривать конструктивные элементы на фасадах здания, предназначенные для размещения климатического оборудования собственниками. Самостоятельное устройство таких элементов собственниками недопустимо.
6	Социальное обслуживание (код 3.2)	1) Размещение технического и инженерного оборудования (антенн, кабелей, наружных блоков вентиляции и кондиционирования, вентиляционных труб, элементов систем газоснабжения и др.) на фасадах, силуэтных завершениях объектов капитального строительства (башнях, куполах), на парапетах, ограждениях кровли, вентиляционных трубах, ограждениях балконов, лоджий допускается исключительно в предусмотренных проектной документацией местах, скрытых для визуального восприятия, или с использованием декоративных маскирующих ограждений. 2) Объекты религиозного назначения следует проектировать с учетом требований СП 118.13330.2022 «Свод правил. Общественные здания и сооружения. СНиП 31-06-2009», СП 391.1325800.2017 «Свод правил. Храмы православные. Правила проектирования». Необходимо соблюдать канонические требования соответствующих конфессий, локальную национальную специфику архитектурных деталей и приемов, строительных и отделочных материалов и т.д. В случаях проведения архитектурного конкурса на проектирование объекта религиозного назначения, требования к архитектурно-градостроительному облику определяются в техническом задании на проектирование с учетом настоящих правил.
7	Дома социального обслуживания (код 3.2.1)	
8	Оказание социальной помощи населению (код 3.2.2)	
9	Оказание услуг связи (код 3.2.3)	
10	Общежития (код 3.2.4)	
11	Бытовое обслуживание (код 3.3)	
12	Здравоохранение (код 3.4)	
13	Амбулаторно-поликлиническое обслуживание (код 3.4.1)	
14	Стационарное медицинское обслуживание (код 3.4.2)	
15	Образование и просвещение (код 3.5)	
16	Дошкольное, начальное и среднее общее образование (3.5.1)	
17	Среднее и высшее профессиональное образование (3.5.2)	
18	Религиозное использование (Код 3.7)	
19	Осуществление религиозных обрядов (3.7.1)	
20	Религиозное управление и образование (3.7.2)	
21	Предпринимательство (код 4.0)	
22	Деловое управление (4.1)	
23	Объекты торговли (торговые центры, торгово-развлекательные центры (комплексы) (4.2)	



24	Рынки (4.3)
25	Магазины (4.4)
26	Банковская и страховая деятельность (4.5)
27	Общественное питание (4.6)
28	Гостиничное обслуживание (4.7)
29	Развлечение (4.8)
30	Развлекательные мероприятия (4.8.1)
31	Проведение азартных игр (4.8.2)
32	Проведение азартных игр в игорных зонах (4.8.3)
33	Служебные гаражи (4.9)
34	Объекты дорожного сервиса (4.9.1)
35	Заправка транспортных средств (4.9.1.1)
36	Обеспечение дорожного отдыха (4.9.1.2)
37	Автомобильные мойки (4.9.1.3)
38	Ремонт автомобилей (4.9.1.4)
39	Стоянка транспортных средств (4.9.2)
40	Выставочно-ярмарочная деятельность (4.10)
41	Иные виды разрешенного использования

### б) Требования к подсветке фасадов объектов капитального строительства

Таблица 91

№ п/п	Наименование вида разрешенного использования земельных участков согласно действующему Классификатору (числовое обозначение)	Требования к подсветке фасадов объектов капитального строительства
1	Для индивидуального жилищного строительства (код 2.1)* «*» - - является обязательным в случае, если в соответствии с Градостроительным кодексом Российской Федерации необходимо получение разрешения на строительство.	1) Входные группы зданий должны быть оборудованы осветительными приборами. При устройстве освещения входов допускается учитывать систему праздничной иллюминации и ночной подсветки фасада. При установке осветительных приборов на фасадах здания необходимо исключать возможность попадания прямого света в окна жилых помещений в ночное время суток
2	Малоэтажная многоквартирная жилая застройка (код 2.1.1)	1) Входные группы зданий должны быть оборудованы осветительными приборами. При устройстве освещения входов допускается учитывать систему праздничной иллюминации и ночной подсветки фасада. При установке осветительных приборов на фасадах здания необходимо исключать возможность попадания прямого света в окна жилых помещений в ночное время суток.
3	Блокированная жилая застройка (код 2.3.)	1) Входные группы зданий должны быть оборудованы осветительными приборами. При устройстве освещения входов допускается учитывать систему праздничной иллюминации и ночной подсветки фасада. При установке осветительных приборов на фасадах здания необходимо исключать возможность

		попадания прямого света в окна жилых помещений в ночное время суток.
4	Среднеэтажная жилая застройка (код 2.5)	1) Входные группы зданий должны быть оборудованы осветительными приборами. При устройстве освещения входов допускается учитывать систему праздничной иллюминации и ночной подсветки фасада. При установке осветительных приборов на фасадах здания необходимо исключать возможность попадания прямого света в окна жилых помещений в ночное время суток. 2) Размещение на фасадах цифровых щитов и светодиодных экранов допустимо с учетом их световых свойств. Следует устанавливать конструкцию исключая попадания прямых световых лучей на встречу движущегося транспорта.
5	Многоэтажная жилая застройка (высотная застройка) (код 2.6)	1) Входные группы зданий, а также прилегающая территория должны быть оборудованы осветительными приборами. При устройстве освещения входов допускается учитывать систему праздничной иллюминации и ночной подсветки фасада. При установке осветительных приборов на фасадах здания необходимо исключать возможность попадания прямого света в окна жилых помещений в ночное время суток. 2) Размещение на фасадах цифровых щитов и светодиодных экранов допустимо с учетом их световых свойств. Следует устанавливать конструкцию исключая попадания прямых световых лучей на встречу движущегося транспорта.
6	Социальное обслуживание (код 3.2)	1) Входные группы здания и въездная группа территории должна быть оборудована осветительными приборами. При устройстве освещения входов допускается учитывать систему праздничной иллюминации и ночной подсветки фасада. При установке осветительных приборов на фасадах здания необходимо исключать возможность попадания прямого света в окна помещений в ночное время суток.
7	Дома социального обслуживания (код 3.2.1)	
8	Оказание социальной помощи населению (код 3.2.2)	
9	Оказание услуг связи (код 3.2.3)	
10	Общежития (код 3.2.4)	
11	Бытовое обслуживание (код 3.3)	1) Входные группы здания должна быть оборудована осветительными приборами. При устройстве освещения входов допускается учитывать систему праздничной иллюминации и ночной подсветки фасада. При установке осветительных приборов на фасадах здания необходимо исключать возможность попадания прямого света в окна помещений в ночное время суток.
12	Здравоохранение (код 3.4)	1) Входные группы здания и въездная группа территории должна быть оборудована осветительными приборами. При устройстве освещения входов допускается учитывать систему праздничной иллюминации и ночной подсветки фасада. При установке осветительных приборов на фасадах здания необходимо исключать возможность попадания прямого света в окна помещений в ночное время суток.
13	Амбулаторно-поликлиническое обслуживание (код 3.4.1)	
14	Стационарное медицинское обслуживание (код 3.4.2)	
15	Образование и просвещение (код 3.5)	1) Входные группы здания и въездная группа территории должна быть оборудована осветительными приборами. При устройстве освещения входов допускается учитывать систему праздничной иллюминации и ночной подсветки фасада. При установке осветительных приборов на фасадах здания необходимо исключать возможность попадания прямого света в окна помещений в ночное время суток.
16	Дошкольное, начальное и среднее общее образование (3.5.1)	
17	Среднее и высшее профессиональное образование (3.5.2)	
18	Религиозное использование (Код 3.7)	1) Объекты религиозного назначения следует проектировать с учетом требований СП 118.13330.2022 «Свод правил. Общественные здания и сооружения. СНиП 31-06-2009», СП 391.1325800.2017 «Свод правил. Храмы православные. Правила проектирования». Необходимо соблюдать канонические требования соответствующих конфессий, локальную национальную специфику архитектурных деталей и приемов, строительных и отделочных материалов и т.д. В случаях проведения архитектурного конкурса на проектирование объекта религиозного назначения, требования к архитектурно-градостроительному облику определяются в техническом задании на проектирование с учетом настоящих правил. 2) Входные группы здания и въездная группа территории должна быть оборудована осветительными приборами. При устройстве освещения входов допускается учитывать систему праздничной иллюминации и ночной подсветки фасада. При установке осветительных приборов на фасадах здания необходимо исключать возможность попадания прямого света в окна помещений в ночное время суток.
19	Осуществление религиозных обрядов (3.7.1)	
20	Религиозное управление и образование (3.7.2)	

		время суток.
21	Предпринимательство (код 4.0)	1) Входные группы здания должны быть оборудованы осветительными приборами. При устройстве освещения входов допускается учитывать систему праздничной иллюминации и ночной подсветки фасада. При установке осветительных приборов на фасадах здания необходимо исключать возможность попадания прямого света в окна помещений в ночное время суток.
22	Деловое управление (4.1)	
23	Объекты торговли (торговые центры, торгово-развлекательные центры (комплексы) (4.2)	
24	Рынки (4.3)	
25	Магазины (4.4)	
26	Банковская и страховая деятельность (4.5)	
27	Общественное питание (4.6)	
28	Гостиничное обслуживание (4.7)	
29	Развлечение (4.8)	
30	Развлекательные мероприятия (4.8.1)	
31	Проведение азартных игр (4.8.2)	
32	Проведение азартных игр в игорных зонах (4.8.3)	
33	Служебные гаражи (4.9)	
34	Объекты дорожного сервиса (4.9.1)	
35	Заправка транспортных средств (4.9.1.1)	
36	Обеспечение дорожного отдыха (4.9.1.2)	
37	Автомобильные мойки (4.9.1.3)	
38	Ремонт автомобилей (4.9.1.4)	
39	Стоянка транспортных средств (4.9.2)	
40	Выставочно-ярмарочная деятельность (4.10)	
41	Иные виды разрешенного использования	1) Фасады объектов капитального строительства, обращенные к территориям общего пользования, оборудуются архитектурным освещением 2) Архитектурное освещение фасадов не должно приводить к нарушению восприятия пропорций и иных визуальных характеристик объекта капитального строительства, нарушать гигиенические нормативы освещенности окон жилых зданий, палат лечебных учреждений, палат и спальных комнат объектов социального обеспечения, предусмотренные федеральными санитарными правилами, ослеплять участников дорожного движения.

**268. Обязательному архитектурному освещению подлежат:**

- 1) объекты особой исторической и архитектурной значимости: памятники истории, архитектуры, монументы, фонтаны и объекты садово-паркового искусства, включая воссозданные, с учетом особенностей зон с особыми условиями использования территории;
- 2) культовые объекты, культурные центры, театры, кинотеатры, концертные залы, музеи и выставочные центры, наземные переходы, спортивные, гостиничные комплексы и прочее;
- 3) высотные здания, телевизионные и радиовышки, пешеходные и автомобильные мосты;
- 4) объекты особой значимости: общественные и жилые здания, расположенные на планировочных осях площадей, осях и изгибах радиальных и кольцевых магистралей и набережных рек, магистралей, набережных и бульваров, на их пересечениях; производственные

здания, инженерные сооружения (трубы, строительные краны, высокомащтовые осветительные установки), находящиеся вдоль основных автомагистралей.

### **Глава 3 Ограничения использования земельных участков и объектов капитального строительства**

#### **3.1 Осуществление землепользования и застройки в зонах с особыми условиями использования территорий**

269. Зоны с особыми условиями использования территорий устанавливаются в следующих целях:

- 1) защиты жизни и здоровья граждан;
- 2) безопасной эксплуатации объектов транспорта, связи, энергетики, объектов обороны страны и безопасности государства;
- 3) обеспечения сохранности объектов культурного наследия;
- 4) охраны окружающей среды, в том числе защиты и сохранения природных лечебных ресурсов, предотвращения загрязнения, засорения, заиления водных объектов и истощения их вод, сохранения среды обитания водных биологических ресурсов и других объектов животного и растительного мира;
- 5) обеспечения обороны страны и безопасности государства.

270. Со дня установления или изменения зоны с особыми условиями использования территории в отношении планируемых к строительству, реконструкции объектов капитального строительства и до дня ввода указанных объектов в эксплуатацию независимо от ограничений использования земельных участков, установленных в границах зоны с особыми условиями использования территории, допускается, за исключением случая установления зоны с особыми условиями использования территории в соответствии с пунктом 15 статьи 106 Земельного кодекса Российской Федерации:

- 1) использование земельных участков, расположенных в границах данной зоны, в соответствии с ранее установленным видом разрешенного использования земельных участков для целей, не связанных со строительством, с реконструкцией объектов капитального строительства;
- 2) использование земельных участков, расположенных в границах данной зоны, для строительства, реконструкции объектов капитального строительства на основании разрешения на строительство, выданного до дня установления или изменения зоны с особыми условиями использования территории, или в случае начала строительства, реконструкции до дня установления или изменения данной зоны, если для строительства, реконструкции указанного объекта капитального строительства не требуется выдача разрешения на строительство;
- 3) использование зданий, сооружений, расположенных в границах такой зоны, в соответствии с их видом разрешенного использования.

271. Изменение видов разрешенного использования указанных в части 270 настоящих правил земельных участков, иных объектов недвижимого имущества допускается только с учетом ограничений прав на использование земельных участков, установленных в границах зоны с особыми условиями использования территории.

### **3.2 Ограничения использования земельных участков и объектов капитального строительства в границах санитарно-защитных зон**

272. Санитарно-защитные зоны устанавливаются в отношении действующих, планируемых к строительству, реконструируемых объектов капитального строительства, являющихся источниками химического, физического, биологического воздействия на среду обитания человека, в случае формирования за контурами объектов химического, физического и (или) биологического воздействия, превышающего санитарно-эпидемиологические требования.

273. На территории санитарно-защитных зон (далее – СЗЗ) в соответствии с законодательством Российской Федерации устанавливается специальный режим использования земельных участков и объектов капитального строительства. Содержание указанного режима определено в соответствии с СанПиН 2.2.1/2.1.1.1200-03 «Санитарно-защитные зоны и санитарная классификация предприятий, сооружений и иных объектов» и Правилами установления санитарно-защитных зон и использования земельных участков, расположенных в границах санитарно-защитных зон, утвержденными постановлением Правительства Российской Федерации от 3 марта 2018 года № 222 в составе требований к использованию, организации и благоустройству СЗЗ.

274. СЗЗ могут быть:

1) нормативная СЗЗ, размер определяется в соответствии с СанПиН 2.2.1/2.1.1.1200-03 «Санитарно-защитные зоны и санитарная классификация предприятий, сооружений и иных объектов»;

2) расчетная (предварительная) СЗЗ, ориентировочный размер должен быть обоснован проектом СЗЗ с расчетами рассеивания загрязнения атмосферного воздуха и физического воздействия на атмосферный воздух (шум, вибрация, электромагнитные поля и др.);

3) установленная (окончательная) СЗЗ, размер определяется на основании результатов натурных наблюдений и измерений для подтверждения расчетных параметров, утвержденная в установленном порядке; в соответствии с постановлением Правительства Российской Федерации от 3 марта 2018 года № 222 СЗЗ и ограничения использования земельных участков, расположенных в ее границах, считаются установленными со дня внесения сведений о такой зоне в Единый государственный реестр недвижимости.

275. С 1 января 2025 года определенные в соответствии с требованиями законодательства в области обеспечения санитарно-эпидемиологического благополучия населения ориентировочные, расчетные (предварительные) санитарно-защитные зоны прекращают существование, а ограничения использования земельных участков в них не действуют. Собственники зданий, сооружений, в отношении которых были определены ориентировочные, расчетные (предварительные) санитарно-защитные зоны, до 1 октября 2024 года обязаны обратиться в органы государственной власти, уполномоченные на принятие решений об установлении санитарно-защитных зон, с заявлениями об установлении санитарно-защитных зон или о прекращении существования ориентировочных, расчетных (предварительных) санитарно-защитных зон с приложением документов, предусмотренных положением о санитарно-защитной зоне. Органы государственной власти, органы местного самоуправления, а также правообладатели объектов недвижимости, расположенных полностью или частично в границах ориентировочных, расчетных (предварительных) санитарно-защитных зон, вправе обратиться в органы государственной власти, уполномоченные на принятие решений об установлении санитарно-защитных зон, с заявлениями об установлении санитарно-защитных зон или о прекращении существования ориентировочных, расчетных (предварительных) санитарно-защитных зон с

приложением необходимых документов. До дня установления санитарно-защитной зоны возмещение убытков, причиненных ограничением прав правообладателей объектов недвижимости в связи с определением до дня официального опубликования Федерального закона от 3 августа 2018 года № 342-ФЗ «О внесении изменений в Градостроительный кодекс Российской Федерации и отдельные законодательные акты Российской Федерации» ориентировочной, расчетной (предварительной) санитарно-защитной зоны, выкуп объектов недвижимости, возмещение за прекращение прав на земельные участки в связи с невозможностью их использования в соответствии с разрешенным использованием не осуществляются.

276. Для автомагистралей, линий железнодорожного транспорта, метрополитена, гаражей и автостоянок, а также вдоль стандартных маршрутов полета в зоне взлета и посадки воздушных судов устанавливается расстояние от источника химического, биологического и/или физического воздействия, уменьшающее эти воздействия до значений гигиенических нормативов (далее - санитарные разрывы). Величина разрыва устанавливается в каждом конкретном случае на основании расчетов рассеивания загрязнения атмосферного воздуха и физических факторов (шума, вибрации, электромагнитных полей и др.) с последующим проведением натурных исследований и измерений.

277. Согласно требований пункта 8.20 СП 42.13330.2016 «Свод правил. Градостроительство. Планировка и застройка городских и сельских поселений. Актуализированная редакция СНиП 2.07.01-89\*», жилую застройку необходимо отделять от железных дорог санитарным разрывом, значение которого определяется расчетом с учетом санитарных требований.

278. Размер санитарно-защитной зоны для аэропортов, аэродромов устанавливается в каждом конкретном случае на основании расчетов рассеивания загрязнения атмосферного воздуха и физического воздействия на атмосферный воздух (шум, вибрация, электромагнитное поле и др.), а также на основании результатов натурных исследований и измерений и оценки риска для здоровья населения.

279. В границах СЗЗ не допускается использование земельных участков в целях:

1) размещения жилой застройки, объектов образовательного и медицинского назначения, спортивных сооружений открытого типа, организаций отдыха детей и их оздоровления, зон рекреационного назначения и для ведения садоводства;

2) размещения объектов для производства и хранения лекарственных средств, объектов пищевых отраслей промышленности, оптовых складов продовольственного сырья и пищевой продукции, комплексов водопроводных сооружений для подготовки и хранения питьевой воды, использования земельных участков в целях производства, хранения и переработки сельскохозяйственной продукции, предназначенной для дальнейшего использования в качестве пищевой продукции, если химическое, физическое и (или) биологическое воздействие объекта, в отношении которого установлена санитарно-защитная зона, приведет к нарушению качества и безопасности таких средств, сырья, воды и продукции в соответствии с установленными к ним требованиями.

280. СЗЗ или какая-либо ее часть не может рассматриваться как резервная территория объекта и использоваться для расширения промышленной или жилой территории без соответствующей обоснованной корректировки границ СЗЗ.

281. В целях защиты населения от воздействия электромагнитного поля, создаваемого антеннами передающих радиотехнических объектов, устанавливаются санитарно-защитные зоны с учетом перспективного развития передающих радиотехнических объектов и населенного пункта в соответствии с СанПиН 2.1.8/2.2.4.1383-03 «Гигиенические требования к размещению и

эксплуатации передающих радиотехнических объектов» и СанПиН 2.1.8/2.2.4.1190-03 «Гигиенические требования к размещению и эксплуатации средств сухопутной подвижной радиосвязи».

282. Санитарно-защитная зона радиотехнических объектов не может использоваться в качестве территории жилой застройки, а также для размещения площадок для стоянки и остановки всех видов транспорта, предприятий по обслуживанию автомобилей, бензозаправочных станций, складов нефти и нефтепродуктов и т.п.

283. Санитарно-защитная зона радиотехнических объектов не может рассматриваться как территория для размещения коллективных или индивидуальных дачных и садово-огородных участков.

284. Санитарно-защитная зона радиотехнических объектов или какая-либо ее часть не может рассматриваться как резервная территория предприятия и использоваться для расширения промышленной площадки.

### **3.3 Ограничения использования земельных участков и объектов капитального строительства в границах охранных зон трубопроводов, зон минимальных расстояний до магистральных или промышленных трубопроводов (газопроводов, нефтепроводов и нефтепродуктопроводов, аммиакопроводов)**

285. До утверждения Правительством Российской Федерации в соответствии со статьей 106 Земельного кодекса Российской Федерации положения об охранных зонах трубопроводов с учетом переходных норм, содержащихся в статье 26 Федерального закона от 3 августа 2018 года № 342-ФЗ «О внесении изменений в Градостроительный кодекс Российской Федерации и отдельные законодательные акты Российской Федерации», правовой режим и порядок установления охранных зон трубопроводов и минимальных расстояний до промышленных и магистральных трубопроводов определяется Правилами охраны магистральных трубопроводов, утвержденными заместителем Министра топлива и энергетики России 29 апреля 1992 года и постановлением Госгортехнадзора России от 22 апреля 1992 года № 9, Правилами охраны газораспределительных сетей, утвержденными постановлением Правительства Российской Федерации от 20 ноября 2000 года № 878, Правилами охраны магистральных газопроводов, утвержденными постановлением Правительства Российской Федерации от 8 сентября 2017 года № 1083, Сводом правил «СП 36.13330.2012. Свод правил. Магистральные трубопроводы. Актуализированная редакция СНиП 2.05.06-85\*», утвержденным приказом Федерального агентства по строительству и жилищно-коммунальному хозяйству от 25 декабря 2012 года № 108/ГС.

286. Согласно Правилам охраны газораспределительных сетей, утвержденным постановлением Правительства Российской Федерации от 20 ноября 2000 года № 878, для газораспределительных сетей устанавливаются следующие охранные зоны:

- 1) вдоль трасс наружных газопроводов - в виде территории, ограниченной условными линиями, проходящими на расстоянии 2 метров с каждой стороны газопровода;
- 2) вдоль трасс подземных газопроводов из полиэтиленовых труб при использовании медного провода для обозначения трассы газопровода - в виде территории, ограниченной условными линиями, проходящими на расстоянии 3 метров от газопровода со стороны провода и 2 метров - с противоположной стороны;

3) вдоль трасс наружных газопроводов на вечномёрзлых грунтах независимо от материала труб - в виде территории, ограниченной условными линиями, проходящими на расстоянии 10 метров с каждой стороны газопровода;

4) вокруг отдельно стоящих газорегуляторных пунктов - в виде территории, ограниченной замкнутой линией, проведенной на расстоянии 10 метров от границ этих объектов. Для газорегуляторных пунктов, пристроенных к зданиям, охранная зона не регламентируется;

5) вдоль подводных переходов газопроводов через судоходные и сплавные реки, озера, водохранилища, каналы - в виде участка водного пространства от водной поверхности до дна, заключенного между параллельными плоскостями, отстоящими на 100 м с каждой стороны газопровода;

6) вдоль трасс межпоселковых газопроводов, проходящих по лесам и древесно-кустарниковой растительности, - в виде просек шириной 6 метров, по 3 метра с каждой стороны газопровода. Для надземных участков газопроводов расстояние от деревьев до трубопровода должно быть не менее высоты деревьев в течение всего срока эксплуатации газопровода.

287. На земельные участки, входящие в охранные зоны газораспределительных сетей, в целях предупреждения их повреждения или нарушения условий их нормальной эксплуатации налагаются ограничения (обременения), которыми запрещается:

1) строить объекты жилищно-гражданского и производственного назначения;

2) сносить и реконструировать мосты, коллекторы, автомобильные и железные дороги с расположенными на них газораспределительными сетями без предварительного выноса этих газопроводов по согласованию с эксплуатационными организациями;

3) разрушать берегоукрепительные сооружения, водопропускные устройства, земляные и иные сооружения, предохраняющие газораспределительные сети от разрушений;

4) перемещать, повреждать, засыпать и уничтожать опознавательные знаки, контрольно-измерительные пункты и другие устройства газораспределительных сетей;

5) устраивать свалки и склады, разливать растворы кислот, солей, щелочей и других химически активных веществ;

6) огораживать и перегораживать охранные зоны, препятствовать доступу персонала эксплуатационных организаций к газораспределительным сетям, проведению обслуживания и устранению повреждений газораспределительных сетей;

7) разводить огонь и размещать источники огня;

8) рыть погребов, копать и обрабатывать почву сельскохозяйственными и мелиоративными орудиями и механизмами на глубину более 0,3 метра;

9) открывать калитки и двери газорегуляторных пунктов, станций катодной и дренажной защиты, люки подземных колодцев, включать или отключать электроснабжение средств связи, освещения и систем телемеханики;

10) набрасывать, приставлять и привязывать к опорам и надземным газопроводам, ограждениям и зданиям газораспределительных сетей посторонние предметы, лестницы, влезать на них;

11) самовольно подключаться к газораспределительным сетям.

288. Лесохозяйственные, сельскохозяйственные и другие работы, не подпадающие под ограничения, указанные в части 287 настоящих правил, и не связанные с нарушением земельного горизонта и обработкой почвы на глубину более 0,3 метра, производятся собственниками, владельцами или пользователями земельных участков в охранной зоне газораспределительной сети при условии предварительного письменного уведомления эксплуатационной организации не менее чем за 3 рабочих дня до начала работ.



289. Хозяйственная деятельность в охранных зонах газораспределительных сетей, не предусмотренная частями 287 и 288 настоящих правил, при которой производится нарушение поверхности земельного участка и обработка почвы на глубину более 0,3 метра, осуществляется на основании письменного разрешения эксплуатационной организации газораспределительных сетей.

290. Порядок охраны магистральных газопроводов регулируется постановлением Правительства Российской Федерации от 8 сентября 2017 года № 1083 «Об утверждении Правил охраны магистральных газопроводов и о внесении изменений в Положение о представлении в федеральный орган исполнительной власти (его территориальные органы), уполномоченный Правительством Российской Федерации на осуществление государственного кадастрового учета, государственной регистрации прав, ведение Единого государственного реестра недвижимости и предоставление сведений, содержащихся в Едином государственном реестре недвижимости, федеральными органами исполнительной власти, органами государственной власти субъектов Российской Федерации и органами местного самоуправления дополнительных сведений, воспроизводимых на публичных кадастровых картах» (далее - Правил охраны магистральных газопроводов).

291. Охранные зоны объектов магистральных газопроводов устанавливаются:

1) вдоль линейной части магистрального газопровода - в виде территории, ограниченной условными параллельными плоскостями, проходящими на расстоянии 25 метров от оси магистрального газопровода с каждой стороны;

2) вдоль линейной части многониточного магистрального газопровода - в виде территории, ограниченной условными параллельными плоскостями, проходящими на расстоянии 25 метров от осей крайних ниток магистрального газопровода;

3) вдоль подводных переходов магистральных газопроводов через водные преграды - в виде части водного объекта от поверхности до дна, ограниченной условными параллельными плоскостями, отстоящими от оси магистрального газопровода на 100 метров с каждой стороны;

4) вдоль газопроводов, соединяющих объекты подземных хранилищ газа, - в виде территории, ограниченной условными параллельными плоскостями, проходящими на расстоянии 25 метров от осей газопроводов с каждой стороны;

5) вокруг компрессорных станций, газоизмерительных станций, газораспределительных станций, узлов и пунктов редуцирования газа, станций охлаждения газа - в виде территории, ограниченной условной замкнутой линией, отстоящей от внешней границы указанных объектов на 100 метров с каждой стороны;

6) вокруг наземных сооружений подземных хранилищ газа - в виде территории, ограниченной условной замкнутой линией, отстоящей от внешней границы указанных объектов на 100 метров с каждой стороны.

292. В охранных зонах объектов магистральных газопроводов запрещается:

1) перемещать, засыпать, повреждать и разрушать контрольно-измерительные и контрольно-диагностические пункты, предупредительные надписи, опознавательные и сигнальные знаки местонахождения магистральных газопроводов;

2) открывать двери и люки необслуживаемых усилительных пунктов на кабельных линиях связи, калитки ограждений узлов линейной арматуры, двери установок электрохимической защиты, люки линейных и смотровых колодцев, открывать и закрывать краны, задвижки, отключать и включать средства связи, энергоснабжения, устройства телемеханики магистральных газопроводов;

3) устраивать свалки, осуществлять сброс и слив едких и коррозионно-агрессивных веществ и горюче-смазочных материалов;

4) складировать любые материалы, в том числе горюче-смазочные, или размещать хранилища любых материалов;

5) повреждать берегозащитные, водовыпускные сооружения, земляные и иные сооружения (устройства), предохраняющие магистральный газопровод от разрушения;

6) осуществлять постановку судов и плавучих объектов на якорь, добычу морских млекопитающих, рыболовство придонными орудиями добычи (вылова) водных биологических ресурсов, плавание с вытравленной якорь-цепью;

7) проводить дноуглубительные и другие работы, связанные с изменением дна и берегов водных объектов, за исключением работ, необходимых для технического обслуживания объекта магистрального газопровода;

8) проводить работы с использованием ударно-импульсных устройств и вспомогательных механизмов, сбрасывать грузы;

9) осуществлять рекреационную деятельность, кроме деятельности, предусмотренной пунктом 7 части 294 настоящих правил, разводить костры и размещать источники огня

10) огораживать и перегораживать охранные зоны;

11) размещать какие-либо здания, строения, сооружения, не относящиеся к объектам, указанным в пункте 2 Правил охраны магистральных газопроводов, утвержденных постановлением Правительства Российской Федерации от 8 сентября 2017 года № 1083, за исключением объектов, указанных в пунктах 5 - 10 и 12 части 294 настоящих правил;

12) осуществлять несанкционированное подключение (присоединение) к магистральному газопроводу.

293. В охранных зонах собственник или иной законный владелец земельного участка может производить полевые сельскохозяйственные работы и работы, связанные с временным затоплением орошаемых сельскохозяйственных земель, предварительно письменно уведомив собственника магистрального газопровода или организацию, эксплуатирующую магистральный газопровод.

294. В охранных зонах объектов магистральных газопроводов с письменного разрешения собственника магистрального газопровода или организации, эксплуатирующей магистральный газопровод (далее - разрешение на производство работ), допускается:

1) проведение горных, взрывных, строительных, монтажных, мелиоративных работ, в том числе работ, связанных с затоплением земель;

2) осуществление посадки и вырубki деревьев и кустарников;

3) проведение погрузочно-разгрузочных работ, устройство водопоев скота, колка и заготовка льда;

4) проведение земляных работ на глубине более чем 0,3 метра, планировка грунта;

5) сооружение запруд на реках и ручьях;

6) складирование кормов, удобрений, сена, соломы, размещение полевых станов и загонов для скота;

7) размещение туристских стоянок;

8) размещение гаражей, стоянок и парковок транспортных средств;

9) сооружение переездов через магистральные газопроводы;

10) прокладка инженерных коммуникаций;

11) проведение инженерных изысканий, связанных с бурением скважин и устройством шурфов;

- 12) устройство причалов для судов и пляжей;
- 13) проведение работ на объектах транспортной инфраструктуры, находящихся на территории охранной зоны;
- 14) проведение работ, связанных с временным затоплением земель, не относящихся к землям сельскохозяйственного назначения.

295. В соответствии с Правилами охраны магистральных трубопроводов, утвержденными Министерством топлива и энергетики России от 29 апреля 1992 года, постановлением Госгортехнадзора Российской Федерации от 22 апреля 1992 года № 9 (действие документа распространено на магистральные аммиакопроводы), охранные зоны объектов магистральных трубопроводов устанавливаются:

- 1) вдоль трасс трубопроводов, транспортирующих нефть, природный газ, нефтепродукты, нефтяной и искусственный углеводородные газы, - в виде участка земли, ограниченного условными линиями, проходящими в 25 метрах от оси трубопровода с каждой стороны;
- 2) вдоль трасс трубопроводов, транспортирующих сжиженные углеводородные газы, нестабильные бензин и конденсат, - в виде участка земли, ограниченного условными линиями, проходящими в 100 метрах от оси трубопровода с каждой стороны;
- 3) вдоль трасс многониточных трубопроводов - в виде участка земли, ограниченного условными линиями, проходящими на указанных выше расстояниях от осей крайних трубопроводов;
- 4) вдоль подводных переходов - в виде участка водного пространства от водной поверхности до дна, заключенного между параллельными плоскостями, отстоящими от осей крайних ниток переходов на 100 метров с каждой стороны;
- 5) вокруг емкостей для хранения и разгазирования конденсата, земляных амбаров для аварийного выпуска продукции - в виде участка земли, ограниченного замкнутой линией, отстоящей от границ территорий указанных объектов на 50 метров во все стороны;
- 6) вокруг технологических установок подготовки продукции к транспорту, головных и промежуточных перекачивающих и наливных насосных станций, резервуарных парков, компрессорных и газораспределительных станций, узлов измерения продукции, наливных и сливных эстакад, станций подземного хранения газа, пунктов подогрева нефти, нефтепродуктов - в виде участка земли, ограниченного замкнутой линией, отстоящей от границ территорий указанных объектов на 100 метров во все стороны.

296. В охранных зонах магистральных трубопроводов запрещается производить всякого рода действия, могущие нарушить нормальную эксплуатацию трубопроводов либо привести к их повреждению, в частности:

- 1) перемещать, засыпать и ломать опознавательные и сигнальные знаки, контрольно - измерительные пункты;
- 2) открывать люки, калитки и двери необслуживаемых усилительных пунктов кабельной связи, ограждений узлов линейной арматуры, станций катодной и дренажной защиты, линейных и смотровых колодцев и других линейных устройств, открывать и закрывать краны и задвижки, отключать или включать средства связи, энергоснабжения и телемеханики трубопроводов;
- 3) устраивать всякого рода свалки, выливать растворы кислот, солей и щелочей;
- 4) разрушать берегоукрепительные сооружения, водопропускные устройства, земляные и иные сооружения (устройства), предохраняющие трубопроводы от разрушения, а прилегающую территорию и окружающую местность - от аварийного разлива транспортируемой продукции;

5) бросать якоря, проходить с отданными якорями, цепями, лотами, волокушами и тралами, производить дноуглубительные и землечерпальные работы;

6) разводить огонь и размещать какие-либо открытые или закрытые источники огня.

297. В охранных зонах трубопроводов без письменного разрешения предприятий трубопроводного транспорта запрещается:

1) возводить любые постройки и сооружения;

2) высаживать деревья и кустарники всех видов, складировать корма, удобрения, материалы, сено и солому, располагать коновязи, содержать скот, выделять рыбопромысловые участки, производить добычу рыбы, а также водных животных и растений, устраивать водопой, производить колку и заготовку льда;

3) сооружать проезды и переезды через трассы трубопроводов, устраивать стоянки автомобильного транспорта, тракторов и механизмов, размещать сады и огороды;

4) производить мелиоративные земляные работы, сооружать оросительные и осушительные системы;

5) производить всякого рода открытые и подземные, горные, строительные, монтажные и взрывные работы, планировку грунта;

6) производить геологосъемочные, геолого - разведочные, поисковые, геодезические и другие изыскательские работы, связанные с устройством скважин, шурфов и взятием проб грунта (кроме почвенных образцов).

298. До 1 января 2025 года установление, изменение или прекращение существования зоны минимальных расстояний до магистральных или промышленных трубопроводов осуществляется в порядке, установленном до дня официального опубликования Федерального закона от 3 августа 2018 года № 342-ФЗ «О внесении изменений в Градостроительный кодекс Российской Федерации и отдельные законодательные акты Российской Федерации», с учетом особенностей, установленных частями 16.1 и 16.3 статьи 26 Федерального закона от 3 августа 2018 года № 342-ФЗ «О внесении изменений в Градостроительный кодекс Российской Федерации и отдельные законодательные акты Российской Федерации».

299. Расстояния от оси подземных и наземных трубопроводов, предназначенных в том числе для транспортирования газа, до населенных пунктов, отдельных промышленных и сельскохозяйственных предприятий, зданий и сооружений, в зависимости от класса и диаметра таких трубопроводов, степени ответственности объектов и необходимости обеспечения их безопасности определяются строительными правилами, в том числе «СП 36.13330.2012. Свод правил. Магистральные трубопроводы. Актуализированная редакция СНиП 2.05.06-85\*», утвержденным приказом Федерального агентства по строительству и жилищно-коммунальному хозяйству от 25 декабря 2012 года № 108/ГС.

7) До дня установления зоны минимальных расстояний до магистральных или промышленных трубопроводов (газопроводов, нефтепроводов и нефтепродуктопроводов, аммиакопроводов) в соответствии со статьей 106 Земельного кодекса Российской Федерации (в редакции Федерального закона от 3 августа 2018 года № 342-ФЗ «О внесении изменений в Градостроительный кодекс Российской Федерации и отдельные законодательные акты Российской Федерации») и с утвержденным Правительством Российской Федерации положением о такой зоне строительство, реконструкция зданий, сооружений в границах минимальных расстояний до указанных трубопроводов допускаются только по согласованию с организацией - собственником системы газоснабжения, собственником нефтепровода, собственником нефтепродуктопровода, собственником аммиакопровода или уполномоченной ими организацией. Вмешательство в работу

объектов систем газоснабжения, не уполномоченных на то юридических и физических лиц запрещается.

### **3.4 Ограничения использования земельных участков и объектов капитального строительства в охранных зонах объектов электроэнергетики (объектов электросетевого хозяйства и объектов по производству электрической энергии)**

300. Ограничения использования земельных участков и объектов капитального строительства на территории охранных зон объектов электросетевого хозяйства определяются на основании Постановления Правительства Российской Федерации от 24 февраля 2009 года № 160 «О порядке установления охранных зон объектов электросетевого хозяйства и особых условий использования земельных участков, расположенных в границах таких зон» (вместе с «Правилами установления охранных зон объектов электросетевого хозяйства и особых условий использования земельных участков, расположенных в границах таких зон»).

301. Охранная зона объектов электросетевого хозяйства устанавливается в целях обеспечения безопасного функционирования и эксплуатации, исключения возможности повреждения линий электропередачи и иных объектов электросетевого хозяйства.

302. В охранных зонах запрещается осуществлять любые действия, которые могут нарушить безопасную работу объектов электросетевого хозяйства, в том числе привести к их повреждению или уничтожению, и (или) повлечь причинение вреда жизни, здоровью граждан и имуществу физических или юридических лиц, а также повлечь нанесение экологического ущерба и возникновение пожаров, в том числе:

1) набрасывать на провода и опоры воздушных линий электропередачи посторонние предметы, а также подниматься на опоры воздушных линий электропередачи;

2) проводить работы, угрожающие повреждению объектов электросетевого хозяйства, размещать объекты и предметы, которые могут препятствовать доступу обслуживающего персонала и техники к объектам электроэнергетики, без сохранения и (или) создания, в том числе в соответствии с требованиями нормативно-технических документов, необходимых для такого доступа проходов и подъездов в целях обеспечения эксплуатации оборудования, зданий и сооружений объектов электроэнергетики, проведения работ по ликвидации аварий и устранению их последствий на всем протяжении границы объекта электроэнергетики;;

3) находиться в пределах огороженной территории и помещениях распределительных устройств и подстанций, открывать двери и люки распределительных устройств и подстанций, производить переключения и подключения в электрических сетях (указанное требование не распространяется на работников, занятых выполнением разрешенных в установленном порядке работ), разводить огонь в пределах охранных зон вводных и распределительных устройств, подстанций, воздушных линий электропередачи, а также в охранных зонах кабельных линий электропередачи;

4) размещать свалки;

5) производить работы ударными механизмами, сбрасывать тяжести массой свыше 5 тонн, производить сброс и слив едких и коррозионных веществ и горюче-смазочных материалов (в охранных зонах подземных кабельных линий электропередачи);

6) убирать, уничтожать, перемещать, засыпать и повреждать предупреждающие и информационные знаки (либо предупреждающие и информационные надписи, нанесенные на объекты электроэнергетики);

7) производить переключения и подключения в электрических сетях (указанное требование не распространяется на работников, занятых выполнением разрешенных в установленном порядке работ);

8) осуществлять использование земельных участков в качестве испытательных полигонов, мест уничтожения вооружения и захоронения отходов, возникающих в связи с использованием, производством, ремонтом или уничтожением вооружений или боеприпасов.

303. В охранных зонах, установленных для объектов электросетевого хозяйства напряжением свыше 1000 вольт, помимо действий, предусмотренных частью 302 настоящих правил, запрещается:

1) складировать или размещать хранилища любых, в том числе горюче-смазочных, материалов;

2) размещать детские и спортивные площадки, стадионы, рынки, торговые точки, полевые станы, загоны для скота, гаражи и стоянки всех видов машин и механизмов, проводить любые мероприятия, связанные с большим скоплением людей, не занятых выполнением разрешенных в установленном порядке работ (в охранных зонах воздушных линий электропередачи);

3) использовать (запускать) любые летательные аппараты, в том числе воздушных змеев, спортивные модели летательных аппаратов (в охранных зонах воздушных линий электропередачи);

4) бросать якоря с судов и осуществлять проход судов с отданными якорями, цепями, лотами, волокушами и тралами (в охранных зонах подводных кабельных линий электропередачи);

5) осуществлять проход судов с поднятыми стрелами кранов и других механизмов (в охранных зонах воздушных линий электропередачи);

6) осуществлять остановку транспортных средств на автомобильных дорогах в местах пересечения с воздушными линиями электропередачи с проектным номинальным классом напряжения 330 кВ и выше (исключительно в охранных зонах воздушных линий электропередачи);

7) устанавливать рекламные конструкции.

304. В охранных зонах допускается размещение зданий и сооружений при соблюдении следующих параметров:

1) размещаемое здание или сооружение не создает препятствий для доступа к объекту электросетевого хозяйства (создаются или сохраняются, в том числе в соответствии с требованиями нормативно-технических документов, проходы и подъезды, необходимые для доступа к объекту электроэнергетики обслуживающего персонала и техники в целях обеспечения оперативного, технического и ремонтного обслуживания оборудования, зданий и сооружений объектов электроэнергетики, проведения работ по ликвидации аварий и устранению их последствий на всем протяжении границы объекта электроэнергетики);

2) расстояние по горизонтали от элементов зданий и сооружений до проводов воздушных линий электропередачи напряжением до 1 кВ с неизолированными проводами (при наибольшем их отклонении) должно быть не менее:

а) 1,5 метра - от выступающих частей зданий, террас и окон;

б) 1 метра - от глухих стен;

3) расстояние по горизонтали от элементов зданий и сооружений до токопроводящих жил кабелей (предназначенных для эксплуатации в воздушной среде) напряжением свыше 1 кВ (при наибольшем их отклонении) должно быть не менее:

а) 1 метра - от выступающих частей зданий, террас и окон;

б) 0,2 метра - от глухих стен зданий, сооружений;

4) допускается размещение зданий и сооружений под проводами воздушных линий электропередачи напряжением до 1 кВ с самонесущими изолированными проводами, при этом расстояние по вертикали от указанных зданий и сооружений при наибольшей стреле провеса должно быть не менее 2,5 метра;

5) расстояние по горизонтали от элементов зданий и сооружений до проводов воздушных линий электропередачи напряжением свыше 1 кВ (при наибольшем их отклонении) должно быть не менее:

а) 2 метров - при проектном номинальном классе напряжения до 20 кВ;

б) 4 метров - при проектном номинальном классе напряжения 35 - 110 кВ;

в) 5 метров - при проектном номинальном классе напряжения 150 кВ;

г) 6 метров - при проектном номинальном классе напряжения 220 кВ;

д) 20 метров (8 метров до ближайших частей непроизводственных и производственных зданий и сооружений электрических станций и подстанций) - при проектном номинальном классе напряжения 330 - 400 кВ;

е) 30 метров (10 метров до ближайших частей непроизводственных и производственных зданий и сооружений электрических станций и подстанций) - при проектном номинальном классе напряжения 500 кВ;

ж) 40 метров (10 метров до ближайших частей непроизводственных и производственных зданий и сооружений электрических станций и подстанций) - при проектном номинальном классе напряжения 750 кВ;

б) под проводами воздушных линий электропередачи допускается размещение следующих видов зданий и (или) сооружений и (или) их пересечение с воздушными линиями электропередачи:

а) производственные здания и (или) сооружения промышленных предприятий I и II степени огнестойкости в соответствии с техническим регламентом о требованиях пожарной безопасности, если проектный номинальный класс напряжения воздушных линий электропередачи не превышает 220 кВ, а также вне зависимости от проектного номинального класса напряжения воздушных линий электропередачи - здания и сооружения электрических станций и подстанций (включая вспомогательные и обслуживающие объекты), ограждения при условии, что расстояние от наивысшей точки указанных зданий и (или) сооружений, ограждений по вертикали до проводов воздушной линии электропередачи при наибольшей стреле провеса должно быть не менее:

✓ 3 метров - при проектном номинальном классе напряжения до 35 кВ;

✓ 4 метров - при проектном номинальном классе напряжения 110 кВ;

✓ 4 метров - при проектном номинальном классе напряжения 150 кВ;

✓ 5 метров - при проектном номинальном классе напряжения 220 кВ;

✓ 7,5 метра - при проектном номинальном классе напряжения 330 - 400 кВ;

✓ 8 метров - при проектном номинальном классе напряжения 500 кВ;

✓ 12 метров - при проектном номинальном классе напряжения 750 кВ;

б) линии связи, линии проводного вещания, если проектный номинальный класс напряжения воздушных линий электропередачи не превышает 500 кВ при условии, что расстояние по вертикали до проводов воздушной линии электропередачи от указанных линий при наибольшей стреле провеса должно быть не менее:

✓ 3 метров - при проектном номинальном классе напряжения до 35 кВ;

✓ 4 метров - при проектном номинальном классе напряжения 110 кВ;

- ✓ 4 метров - при проектном номинальном классе напряжения 150 кВ;
  - ✓ 4 метров - при проектном номинальном классе напряжения 220 кВ;
  - ✓ 5 метров - при проектном номинальном классе напряжения 330 - 400 кВ;
  - ✓ 5 метров - при проектном номинальном классе напряжения 500 кВ;
- в) железные дороги при условии, что расстояние по вертикали от головки рельса до проводов воздушной линии электропередачи при наибольшей стреле провеса должно быть не менее:

- ✓ 7,5 метра - при проектном номинальном классе напряжения до 35 кВ;
  - ✓ 7,5 метра - при проектном номинальном классе напряжения 110 кВ;
  - ✓ 8 метров - при проектном номинальном классе напряжения 150 кВ;
  - ✓ 8,5 метра - при проектном номинальном классе напряжения 220 кВ;
  - ✓ 9 метров - при проектном номинальном классе напряжения 330 - 400 кВ;
  - ✓ 9,5 метра - при проектном номинальном классе напряжения 500 кВ;
  - ✓ 12 метров - при проектном номинальном классе напряжения 750 кВ;
- г) автомобильные дороги при условии, что расстояние по вертикали от покрытия проезжей части дорог всех категорий до проводов воздушной линии электропередачи при наибольшей стреле провеса должно быть не менее:

- ✓ 7 метров - при проектном номинальном классе напряжения до 35 кВ;
- ✓ 7 метров - при проектном номинальном классе напряжения 110 кВ;
- ✓ 7,5 метра - при проектном номинальном классе напряжения 150 кВ;
- ✓ 8 метров - при проектном номинальном классе напряжения 220 кВ;
- ✓ 8,5 метра (11 метров - в границах населенных пунктов) - при проектном номинальном классе напряжения 330 - 400 кВ;
- ✓ 9,5 метра (15,5 метра - в границах населенных пунктов) - при проектном номинальном классе напряжения 500 кВ;
- ✓ 16 метров (23 метров - в границах населенных пунктов) - при проектном номинальном классе напряжения 750 кВ;

д) провода контактной сети или несущего троса трамвайных и троллейбусных линий, если проектный номинальный класс напряжения воздушных линий электропередачи не превышает 500 кВ при условии, что расстояние по вертикали от указанных проводов или тросов до проводов воздушной линии электропередачи при наибольшей стреле провеса должно быть не менее:

- ✓ 3 метров - при проектном номинальном классе напряжения до 35 кВ;
  - ✓ 3 метров - при проектном номинальном классе напряжения 110 кВ;
  - ✓ 4 метров - при проектном номинальном классе напряжения 150 кВ;
  - ✓ 4 метров - при проектном номинальном классе напряжения 220 кВ;
  - ✓ 5 метров - при проектном номинальном классе напряжения 330 - 400 кВ;
  - ✓ 5 метров - при проектном номинальном классе напряжения 500 кВ;
- е) трубопроводы при условии, что расстояние по вертикали от наивысшей точки любой части трубопровода до проводов воздушной линии электропередачи при наибольшей стреле провеса должно быть не менее:

- ✓ 4 метров - при проектном номинальном классе напряжения до 35 кВ;
- ✓ 4 метров - при проектном номинальном классе напряжения 110 кВ;
- ✓ 4,5 метра - при проектном номинальном классе напряжения 150 кВ;
- ✓ 5 метров - при проектном номинальном классе напряжения 220 кВ;
- ✓ 6 метров - при проектном номинальном классе напряжения 330 - 400 кВ;



- ✓ 8 метров - при проектном номинальном классе напряжения 500 кВ;
- ✓ 12 метров - при проектном номинальном классе напряжения 750 кВ;

7) в случае если в соответствии с техническим регламентом о требованиях пожарной безопасности должны соблюдаться противопожарные расстояния между такими зданиями, сооружениями и объектами электроэнергетики, возможность размещения зданий, сооружений в границах охранной зоны определяется исходя из противопожарных расстояний.

305. В пределах охранной зоны без соблюдения условий осуществления соответствующих видов деятельности, предусмотренных решением о согласовании такой охранной зоны, юридическим и физическим лицам запрещаются:

- 1) горные, взрывные, мелиоративные работы, в том числе связанные с временным затоплением земель;
- 2) дноуглубительные, землечерпальные и погрузочно-разгрузочные работы, добыча рыбы, других водных животных и растений придонными орудиями лова, устройство водопоев, колка и заготовка льда (в охранных зонах подводных кабельных линий электропередачи);
- 3) проход судов, у которых расстояние по вертикали от верхнего крайнего габарита с грузом или без груза до нижней точки провеса проводов переходов воздушных линий электропередачи через водоемы менее минимально допустимого расстояния, в том числе с учетом максимального уровня подъема воды при паводке;
- 4) проезд машин и механизмов, имеющих общую высоту с грузом или без груза от поверхности дороги более 4,5 метра (в охранных зонах воздушных линий электропередачи);
- 5) земляные работы на глубине более 0,3 метра (на вспахиваемых землях на глубине более 0,45 метра), а также планировка грунта (в охранных зонах подземных кабельных линий электропередачи);
- 6) полив сельскохозяйственных культур в случае, если высота струи воды может составить свыше 3 метров (в охранных зонах воздушных линий электропередачи);
- 7) полевые сельскохозяйственные работы с применением сельскохозяйственных машин и оборудования высотой более 4 метров (в охранных зонах воздушных линий электропередачи) или полевые сельскохозяйственные работы, связанные с вспашкой земли (в охранных зонах кабельных линий электропередачи);
- 8) посадка и вырубка деревьев и кустарников.

306. Порядок установления охранных зон объектов по производству электрической энергии и их границ, а также особые условия использования расположенных в границах таких зон земельных участков, обеспечивающие безопасное функционирование и эксплуатацию указанных объектов определяется на основании Постановления Правительства Российской Федерации от 18 ноября 2013 года № 1033 «О порядке установления охранных зон объектов по производству электрической энергии и особых условий использования земельных участков, расположенных в границах таких зон» (вместе с «Правилами установления охранных зон объектов по производству электрической энергии и особых условий использования земельных участков, расположенных в границах таких зон»). Данный документ применяется с учетом требований статьи 106 Земельного Кодекса Российской Федерации в соответствии с частью 16 статьи 26 Федерального закона от 3 августа 2018 года № 342-ФЗ «О внесении изменений в Градостроительный кодекс Российской Федерации и отдельные законодательные акты Российской Федерации».

307. В охранных зонах объектов по производству электрической энергии запрещается осуществлять действия, которые могут нарушить безопасную работу объектов, в том числе привести к их повреждению или уничтожению и (или) повлечь причинение вреда жизни,

здоровью граждан и имуществу физических или юридических лиц, а также нанесение вреда окружающей среде и возникновение пожаров и чрезвычайных ситуаций, а именно:

- 1) убирать, перемещать, засыпать и повреждать предупреждающие знаки;
- 2) размещать кладбища, скотомогильники, захоронения отходов производства и потребления, радиоактивных, химических, взрывчатых, токсичных, отравляющих и ядовитых веществ;
- 3) производить сброс и слив едких и коррозионных веществ, в том числе растворов кислот, щелочей и солей, а также горюче-смазочных материалов;
- 4) разводить огонь и размещать какие-либо открытые или закрытые источники огня;
- 5) проводить работы, размещать объекты и предметы, возводить сооружения, которые могут препятствовать доступу к объектам, без создания необходимых для такого доступа проходов и подъездов;
- 6) производить работы ударными механизмами, сбрасывать тяжести массой свыше 5 тонн;
- 7) складировать любые материалы, в том числе взрывоопасные, пожароопасные и горюче-смазочные.

308. В пределах охранных зон объектов по производству электрической энергии без письменного согласования владельцев объектов юридическим и физическим лицам запрещается:

- 1) размещать детские и спортивные площадки, стадионы, рынки, торговые точки, полевые станы, загоны для скота, гаражи и стоянки всех видов машин и механизмов;
- 2) проводить любые мероприятия, связанные с пребыванием людей, не занятых выполнением работ, разрешенных в установленном порядке;
- 3) осуществлять горные, взрывные, мелиоративные работы, в том числе связанные с временным затоплением земель.

### **3.5 Ограничения использования земельных участков и объектов капитального строительства в охранных зонах линий и сооружений связи**

309. Охранные зоны линий и сооружений связи устанавливаются для обеспечения сохранности действующих кабельных, радиорелейных и воздушных линий связи и линий радиофикации, а также сооружений связи Российской Федерации.

310. Использование земельных участков и объектов капитального строительства в границах охранных зон линий и сооружений связи осуществляется в соответствии с Правилами охраны линий и сооружений связи Российской Федерации, утвержденными постановлением Правительства Российской Федерации от 9 июня 1995 года № 578, если положениями о зонах с особыми условиями использования территории, утвержденными Правительством Российской Федерации в соответствии со статьей 106 Земельного кодекса Российской Федерации, не установлены иные требования и ограничения.

311. В пределах охранных зон без письменного согласия и присутствия представителей предприятий, эксплуатирующих линии связи и линии радиофикации, юридическим и физическим лицам запрещается:

- 1) осуществлять всякого рода строительные, монтажные и взрывные работы, планировку грунта землеройными механизмами (за исключением зон песчаных барханов) и земляные работы (за исключением вспашки на глубину не более 0,3 метра);

2) производить геолого-съёмочные, поисковые, геодезические и другие изыскательские работы, которые связаны с бурением скважин, шурфованием, взятием проб грунта, осуществлением взрывных работ;

3) производить посадку деревьев, располагать полевые станы, содержать скот, складировать материалы, корма и удобрения, жечь костры, устраивать стрельбища;

4) устраивать проезды и стоянки автотранспорта, тракторов и механизмов, провозить негабаритные грузы под проводами воздушных линий связи и линий радиофикации, строить каналы (арыки), устраивать заграждения и другие препятствия;

5) устраивать причалы для стоянки судов, барж и плавучих кранов, производить погрузочно-разгрузочные, подводно-технические, дноуглубительные и землечерпательные работы, выделять рыбопромысловые участки, производить добычу рыбы, других водных животных, а также водных растений придонными орудиями лова, устраивать водопой, производить колку и заготовку льда. Судам и другим плавучим средствам запрещается бросать якоря, проходить с отданными якорями, цепями, лотами, волокушами и тралами;

6) производить строительство и реконструкцию линий электропередач, радиостанций и других объектов, излучающих электромагнитную энергию и оказывающих опасное воздействие на линии связи и линии радиофикации;

7) производить защиту подземных коммуникаций от коррозии без учета проходящих подземных кабельных линий связи.

312. Юридическим и физическим лицам запрещается производить всякого рода действия, которые могут нарушить нормальную работу линий связи и линий радиофикации, в частности:

1) производить снос и реконструкцию зданий и мостов, осуществлять переустройство коллекторов, туннелей метрополитена и железных дорог, где проложены кабели связи, установлены столбы воздушных линий связи и линий радиофикации, размещены технические сооружения радиорелейных станций, кабельные ящики и распределительные коробки, без предварительного выноса заказчиками (застройщиками) линий и сооружений связи, линий и сооружений радиофикации по согласованию с предприятиями, в ведении которых находятся эти линии и сооружения;

2) производить засыпку трасс подземных кабельных линий связи, устраивать на этих трассах временные склады, стоки химически активных веществ и свалки промышленных, бытовых и прочих отходов, ломать замерные, сигнальные, предупредительные знаки и телефонные колодцы;

3) открывать двери и люки необслуживаемых усилительных и регенерационных пунктов (наземных и подземных) и радиорелейных станций, кабельных колодцев телефонной канализации, распределительных шкафов и кабельных ящиков, а также подключаться к линиям связи (за исключением лиц, обслуживающих эти линии);

4) огораживать трассы линий связи, препятствуя свободному доступу к ним технического персонала;

5) самовольно подключаться к абонентской телефонной линии и линии радиофикации в целях пользования услугами связи;

6) совершать иные действия, которые могут причинить повреждения сооружениям связи и радиофикации (повреждать опоры и арматуру воздушных линий связи, обрывать провода, набрасывать на них посторонние предметы и другое).

### **3.6 Ограничения использования земельных участков и объектов капитального строительства в границах водоохранных зон**

313. Специальный режим в водоохранных зонах устанавливается в целях предотвращения загрязнения, засорения, заиления указанных водных объектов и истощения их вод, а также сохранения среды обитания водных биологических ресурсов и других объектов животного и растительного мира.

314. Содержание специального режима в водоохранных зонах определено Водным кодексом Российской Федерации.

315. В границах водоохранных зон запрещается:

- 1) использование сточных вод в целях повышения почвенного плодородия;
- 2) размещение кладбищ, скотомогильников, объектов размещения отходов производства и потребления, химических, взрывчатых, токсичных, отравляющих и ядовитых веществ (за исключением специализированных хранилищ аммиака. Метанола, аммиачной селитры и нитрата калия на территориях морских портов, перечень которых утверждается Правительством Российской Федерации, за пределами границ прибрежных защитных полос), пунктов захоронения радиоактивных отходов, а также загрязнение территории загрязняющими веществами, предельно допустимые концентрации которых в водах водных объектов рыбохозяйственного значения не установлены;
- 3) осуществление авиационных мер по борьбе с вредными организмами;
- 4) движение и стоянка транспортных средств (кроме специальных транспортных средств), за исключением их движения по дорогам и стоянки на дорогах и в специально оборудованных местах, имеющих твердое покрытие;
- 5) строительство и реконструкция автозаправочных станций, складов горюче-смазочных материалов (за исключением случаев, если автозаправочные станции, склады горюче-смазочных материалов размещены на территориях портов, инфраструктуры внутренних водных путей, в том числе баз (сооружений) для стоянки маломерных судов, объектов органов федеральной службы безопасности), станций технического обслуживания, используемых для технического осмотра и ремонта транспортных средств, осуществление мойки транспортных средств;
- 6) хранение пестицидов и агрохимикатов (за исключением хранения агрохимикатов в специализированных хранилищах, размещенных на территориях морских портов за пределами границ прибрежных защитных полос), применение пестицидов и агрохимикатов;
- 7) сброс сточных, в том числе дренажных, вод;
- 8) разведка и добыча общераспространенных полезных ископаемых (за исключением случаев, если разведка и добыча общераспространенных полезных ископаемых осуществляются пользователями недр, осуществляющими разведку и добычу иных видов полезных ископаемых, в границах предоставленных им в соответствии с законодательством Российской Федерации о недрах горных отводов и (или) геологических отводов на основании утвержденного технического проекта в соответствии со статьей 19.1 Закона Российской Федерации от 21 февраля 1992 года № 2395-1 «О недрах»).

316. В границах водоохранных зон допускаются проектирование, строительство, реконструкция, ввод в эксплуатацию, эксплуатация хозяйственных и иных объектов при условии

оборудования таких объектов сооружениями, обеспечивающими охрану водных объектов от загрязнения, засорения, заиления и истощения вод в соответствии с водным законодательством и законодательством в области охраны окружающей среды. Выбор типа сооружения, обеспечивающего охрану водного объекта от загрязнения, засорения, заиления и истощения вод, осуществляется с учетом необходимости соблюдения установленных в соответствии с законодательством в области охраны окружающей среды нормативов допустимых сбросов загрязняющих веществ, иных веществ и микроорганизмов.

317. Под сооружениями, обеспечивающими охрану водных объектов от загрязнения, засорения, заиления и истощения вод, понимаются:

- 1) централизованные системы водоотведения (канализации), централизованные ливневые системы водоотведения;
- 2) сооружения и системы для отведения (сброса) сточных вод в централизованные системы водоотведения (в том числе дождевых, талых, инфильтрационных, поливомоечных и дренажных вод), если они предназначены для приема таких вод;
- 3) локальные очистные сооружения для очистки сточных вод (в том числе дождевых, талых, инфильтрационных, поливомоечных и дренажных вод), обеспечивающие их очистку, исходя из нормативов, установленных в соответствии с требованиями законодательства в области охраны окружающей среды и Водного кодекса Российской Федерации;
- 4) сооружения для сбора отходов производства и потребления, а также сооружения и системы для отведения (сброса) сточных вод (в том числе дождевых, талых, инфильтрационных, поливомоечных и дренажных вод) в приемники, изготовленные из водонепроницаемых материалов;
- 5) сооружения, обеспечивающие защиту водных объектов и прилегающих к ним территорий от разливов нефти и нефтепродуктов и иного негативного воздействия на окружающую среду.

318. В отношении территорий ведения гражданами садоводства или огородничества для собственных нужд, размещенных в границах водоохранных зон и не оборудованных сооружениями для очистки сточных вод, до момента их оборудования такими сооружениями и (или) подключения к системам, указанным в пункте 1 части 317 настоящих правил, допускается применение приемников, изготовленных из водонепроницаемых материалов, предотвращающих поступление загрязняющих веществ, иных веществ и микроорганизмов в окружающую среду.

319. На территориях, расположенных в границах водоохранных зон и занятых защитными лесами, особо защитными участками лесов, наряду с ограничениями, установленными частью 315 настоящих правил, действуют ограничения, предусмотренные установленными лесным законодательством правовым режимом защитных лесов, правовым режимом особо защитных участков лесов.

320. Строительство, реконструкция и эксплуатация специализированных хранилищ агрохимикатов, аммиака, метанола, аммиачной селитры и нитрата калия допускаются при условии оборудования таких хранилищ сооружениями и системами, предотвращающими загрязнение водных объектов.

### **3.7 Ограничения использования земельных участков и объектов капитального строительства в границах прибрежных защитных полос**

321. В границах водоохранных зон устанавливаются прибрежные защитные полосы, на территории которых вводятся дополнительные ограничения хозяйственной и иной деятельности.

322. В границах прибрежных защитных полос наряду с установленными частью 315 настоящих правил ограничениями запрещается:

- 1) распашка земель;
- 2) размещение отвалов размываемых грунтов;
- 3) выпас сельскохозяйственных животных и организация для них летних лагерей, ванн.

### **3.8 Ограничения использования земельных участков и объектов капитального строительства в границах береговых полос**

323. Водным кодексом Российской Федерации установлено также понятие береговой полосы - полоса земли вдоль береговой линии (границы водного объекта) водного объекта общего пользования, предназначенная для общего пользования. Ширина береговой полосы водных объектов общего пользования составляет двадцать метров, за исключением береговой полосы каналов, а также рек и ручьев, протяженность которых от истока до устья не более чем десять километров. Ширина береговой полосы каналов, а также рек и ручьев, протяженность которых от истока до устья не более чем десять километров, составляет пять метров.

324. В соответствии с пунктом 8 статьи 27 Земельного кодекса Российской Федерации приватизация земельных участков в пределах береговой полосы запрещена. Кроме того, установлен запрет на ограничение публичного доступа на береговую полосу.

325. Каждый гражданин вправе пользоваться (без использования механических транспортных средств) береговой полосой водных объектов общего пользования для передвижения и пребывания около них, в том числе для осуществления любительского рыболовства и причаливания плавучих средств.

### **3.9 Ограничения использования земельных участков и объектов капитального строительства в границах зон затопления и подтопления**

326. Решение об установлении, изменении зон затопления, подтопления принимается уполномоченным Правительством Российской Федерации федеральным органом исполнительной власти с участием заинтересованных органов исполнительной власти субъектов Российской Федерации и органов местного самоуправления. Постановление Правительства Российской Федерации от 18 апреля 2014 года № 360 «О зонах затопления, подтопления» устанавливает порядок установления, изменения и прекращения существования зон затопления, подтопления.

327. Приложение к постановлению Правительства Российской Федерации от 18 апреля 2014 года № 360 «О зонах затопления, подтопления» содержит описание территорий, в отношении которых определяются зоны затоплений и подтоплений.

328. Зоны затопления устанавливаются в отношении:

- 1) территорий, которые прилегают к незарегулированным водотокам, затапливаемых при половодьях и паводках однопроцентной обеспеченности (повторяемость один раз в 100 лет) с

учетом фактически затапливаемых территорий за предыдущие 100 лет наблюдений;

- 2) территорий, прилегающих к устьевым участкам водотоков, затапливаемых в результате нагонных явлений расчетной обеспеченности;
- 3) территорий, прилегающих к естественным водоемам, затапливаемых при уровнях воды однопроцентной обеспеченности;
- 4) территорий, прилегающих к водохранилищам, затапливаемых при уровнях воды, соответствующих форсированному подпорному уровню воды водохранилища;
- 5) территорий, прилегающих к зарегулированным водотокам в нижних бьефах гидроузлов, затапливаемых при пропуске гидроузлами паводков расчетной обеспеченности.

329. Зоны подтопления устанавливаются в отношении территорий, прилегающих к зонам затопления, повышение уровня грунтовых вод которых обусловливается подпором грунтовых вод уровнями высоких вод водных объектов.

330. В границах зон затопления, подтопления, в соответствии с законодательством Российской Федерации о градостроительной деятельности отнесенных к зонам с особыми условиями использования территорий, запрещаются:

- 1) строительство объектов капитального строительства, не обеспеченных сооружениями и (или) методами инженерной защиты территорий и объектов от негативного воздействия вод;
- 2) использование сточных вод в целях повышения почвенного плодородия;
- 3) размещение кладбищ, скотомогильников, объектов размещения отходов производства и потребления, химических, взрывчатых, токсичных, отравляющих веществ, пунктов хранения и захоронения радиоактивных отходов;
- 4) осуществление авиационных мер по борьбе с вредными организмами.

331. В соответствии со статьей 67.1 Водного кодекса Российской Федерации допускается изъятие земельных участков для государственных или муниципальных нужд в целях строительства сооружений инженерной защиты территорий и объектов от негативного воздействия вод в порядке, установленном земельным законодательством и гражданским законодательством.

### **3.10 Ограничения использования земельных участков и объектов капитального строительства в границах зон охраны объектов культурного наследия**

332. В соответствии с пунктом 4 статьи 99 Земельного кодекса Российской Федерации в целях сохранения исторической, ландшафтной и градостроительной среды в соответствии с федеральными законами, законами субъектов Российской Федерации устанавливаются зоны охраны объектов культурного наследия. В пределах земель историко-культурного назначения за пределами земель населенных пунктов вводится особый правовой режим использования земель, запрещающий деятельность, несовместимую с основным назначением этих земель. Использование земельных участков, не отнесенных к землям историко-культурного назначения и расположенных в указанных зонах охраны, определяется правилами землепользования и застройки в соответствии с требованиями охраны памятников истории и культуры.

333. Статья 34 Федерального закона Российской Федерации от 25 июня 2002 года № 73-ФЗ «Об объектах культурного наследия (памятниках истории и культуры) народов Российской

Федерации» определяет правовой режим зоны охраны объектов культурного наследия.

334. В целях обеспечения сохранности объекта культурного наследия в его исторической среде на сопряженной с ним территории устанавливаются следующие зоны охраны объекта культурного наследия:

1) Охранная зона - территория, в пределах которой в целях обеспечения сохранности объекта культурного наследия в его историческом ландшафтном окружении устанавливается особый режим использования земель, ограничивающий хозяйственную деятельность и запрещающий строительство, за исключением применения специальных мер, направленных на сохранение и регенерацию историко-градостроительной или природной среды объекта культурного наследия.

2) Зона регулирования застройки и хозяйственной деятельности - территория, в пределах которой устанавливается режим использования земель, ограничивающий строительство и хозяйственную деятельность, определяются требования к реконструкции существующих зданий и сооружений.

3) Зона охраняемого природного ландшафта - территория, в пределах которой устанавливается режим использования земель, запрещающий или ограничивающий хозяйственную деятельность, строительство и реконструкцию существующих зданий и сооружений в целях сохранения (регенерации) природного ландшафта, включая долины рек, водоемы, леса и открытые пространства, связанные композиционно с объектами культурного наследия.

335. В целях одновременного обеспечения сохранности нескольких объектов культурного наследия в их исторической среде допускается установление для данных объектов культурного наследия единой охранной зоны, единой зоны регулирования застройки и хозяйственной деятельности и единой зоны охраняемого природного ландшафта (объединенная зона охраны объектов культурного наследия).

336. Необходимый состав зон охраны объекта культурного наследия, а также объединенной зоны охраны объектов культурного наследия определяется соответственно проектом зон охраны объекта культурного наследия или проектом объединенной зоны охраны объектов культурного наследия. Порядок разработки, согласования и утверждения таких проектов, а также требования к режимам использования земель и общие принципы установления требований к градостроительным регламентам в границах территорий указанных зон установлены Положением о зонах охраны объектов культурного наследия, утвержденным Постановлением Правительства Российской Федерации от 12 сентября 2015 года № 972 «Об утверждении Положения о зонах охраны объектов культурного наследия (памятников истории и культуры) народов Российской Федерации и о признании утратившими силу отдельных положений нормативных правовых актов Правительства Российской Федерации».

337. На территории Поселения располагается объект культурного наследия федерального значения «Комплекс монастыря Сурб-Хач XIV век» (ансамбль).

338. Границы зон охраны и режим использования земель и требования к градостроительным регламентам в границах охранной зоны объекта культурного наследия федерального значения «Комплекс монастыря Сурб-Хач XIV век» (ансамбль) определен приказом Министерства культуры Республики Крым от 31 мая 2021 № 161.



339. Режим использования земель и требования к градостроительным регламентам в границах охранной зоны объекта культурного наследия федерального значения «Комплекс монастыря Сурб-Хач XIV век» (ансамбль):

1) запрещается:

а) хозяйственная деятельность, нарушающая целостность объекта культурного наследия и создающая угрозу его повреждения, разрушения или уничтожения;

б) размещение объектов капитального строительства, за исключением применения специальных мер, направленных на сохранение и восстановление (регенерацию) историко-градостроительной и (или) природной среды объекта культурного наследия (восстановление, воссоздание, восполнение частично или полностью утраченных элементов и (или) характеристик историко-градостроительной и (или) природной среды);

в) проведение любых земляных работ без предварительного археологического исследования культурного слоя в соответствии с действующим законодательством;

г) нарушение ландшафтных характеристик территории, в том числе изменение характеристик природного рельефа;

д) самовольные посадки (порубки) деревьев и кустарников;

е) вырубка ценных пород деревьев, за исключением санитарных рубок;

ж) благоустройство территории с использованием элементов, нарушающих визуальное восприятие объекта культурного наследия и объектов историко-градостроительной среды;

з) размещение всех видов отдельно стоящих информационных конструкций, за исключением связанных с деятельностью по популяризации объектов культурного наследия;

и) размещение вывесок и информационных конструкций на архитектурных деталях фасадов зданий (в том числе на колоннах, пилястрах, орнаментах, лепнине);

к) размещение на фасадах и крыше объекта культурного наследия инженерного оборудования, инженерных сетей и коммуникаций, спутниковых устройств и кондиционеров, препятствующих визуальному восприятию элементов фасада;

л) прокладка наземных и надземных инженерных сетей и коммуникаций; прокладка подземных инженерных сетей и коммуникаций, не относящихся к функционированию данного объекта культурного наследия;

м) возведение сплошных (глухих) ограждений, нарушающих визуальное восприятие объектов культурного наследия.

2) разрешается:

а) сохранение объектов историко-градостроительной среды, объемно-пространственного решения и архитектурно-стилистических характеристик фасадов;

б) проведение мероприятий, направленных на обеспечение экологической, пожарной и технической безопасности;

в) возведение временных строений и сооружений для проведения ремонтно-реставрационных работ;

г) возведение временных строений и сооружений, необходимых для проведения работ по обеспечению пожарной безопасности, защиты от динамических, сейсмических воздействий, не препятствующих визуальному восприятию объекта культурного наследия, в соответствии с заключением государственного органа охраны объектов культурного наследия;

д) ремонт, реконструкция существующих линейных объектов, в том числе реконструкция существующих наземных и надземных инженерных сетей с их прокладкой в

подземные трассы, установка отдельно стоящего оборудования уличного освещения (соответствующего характеристикам элементов исторической среды), с последующим благоустройством территории и рекультивацией нарушенных земель;

е) капитальный ремонт и реконструкция существующих зданий и сооружений без увеличения существующих параметров и габаритных размеров при наличии в проекте раздела «Охрана культурного наследия»;

ж) размещение элементов озеленения, не препятствующих визуальному восприятию объекта культурного наследия;

з) проведение работ по благоустройству территории, ремонту покрытия, подпорных стен;

и) прокладка, ремонт, реконструкция подземных инженерных сетей и коммуникаций, относящихся к функционированию данного объекта культурного наследия;

к) проведение научных исследований, в том числе археологических;

л) размещение объектов инженерной инфраструктуры, необходимых для обслуживания объекта культурного наследия, не препятствующих его визуальному восприятию;

м) проведение мероприятий по сохранению и регенерации зеленых насаждений;

н) проведение иных мероприятий, необходимых для обеспечения сохранности объекта культурного наследия в его историческом и ландшафтном окружении, не препятствующих его визуальному восприятию;

о) размещение временных сооружений на период проведения культурно-массовых мероприятий, связанных с популяризацией объектов культурного наследия.

340. Режим использования земель и требования к градостроительным регламентам в границах зоны регулирования застройки и хозяйственной деятельности объекта культурного наследия федерального значения «Комплекс монастыря Сурб-Хач XIV век» (ансамбль):

1) запрещается:

а) возведение объектов, препятствующих обеспечению визуального восприятия объекта культурного наследия в его историко-градостроительной и природной среде;

б) применение при новом строительстве диссонансных объемно-пространственных и архитектурных решений (по чрезмерно активному силуэту и цвету, в том числе, использование активных цветовых решений в отделке фасадов);

в) прокладка инженерных коммуникаций (теплотрасс, газопровода, электрокабеля и т.д.) наземным и надземным способом;

г) создание динамического воздействия на грунты, создающего вибрационные нагрузки;

д) нарушение гидрологического режима территории;

е) возведение глухих заборов, препятствующих зрительному восприятию объекта культурного наследия.

2) разрешается:

а) строительство новых и реконструкция существующих строений по проектам, имеющим в составе раздел «Обеспечение сохранности объектов культурного наследия», прошедший государственную историко-культурную экспертизу, и согласованные с органом охраны культурного наследия. Предельно допустимая высота таких строений не должна превышать 6 метров;

б) возведение временных строений и сооружений, необходимых для проведения

ремонтных и реставрационных работ;

в) возведение строений и сооружений, необходимых для охраны окружающей среды (обеспечение пожарной безопасности, защита от акустических, динамических, сейсмических, гидрогеологических и экологических воздействий) по проектам, имеющим в составе раздел «Охрана культурного наследия», прошедший государственную историко-культурную экспертизу, согласованные с органом охраны культурного наследия;

г) ремонт и реконструкция ограждения без изменения высотных отметок;

д) проведение научных исследований, в том числе, археологических;

е) проведение работ по инженерной защите и благоустройству территории (в том числе, ремонт и реконструкция проездов, дорог, площадок, лестниц, подпорных стен, водосточных лотков и т.д.), ремонт подпорных стен;

ж) проведение мероприятий в области охраны окружающей среды;

з) проведение работ по сохранению и восстановлению историко-градостроительной среды;

и) проведение мероприятий по сохранению и регенерации зеленых насаждений;

к) прокладка новых, ремонт, реконструкция и модернизация инженерных сетей, не создающая угрозу объекту культурного наследия.

341. Режим использования земель и требования к градостроительным регламентам в границах зоны охраняемого природного ландшафта объекта культурного наследия федерального значения «Комплекс монастыря Сурб-Хач XIV век» (ансамбль):

1) запрещается:

а) строительство некапитальных сооружений (киосков, павильонов, навесов, гаражей и т. д);

б) установка средств наружной рекламы;

в) загрязнение почв, грунтовых и подземных вод, поверхностных стоков;

г) устройство свалок мусора, технических и производственных отходов, захламление и засорение территории бытовыми отходами;

д) организация автомобильных стоянок, транзитный проезд автомобильного транспорта;

е) установка ограждений.

2) разрешается:

а) сохранение и восстановление исторических ландшафтов;

б) проведение мероприятий, направленных на сохранение и восстановление элементов историко-природного ландшафта, защиту территорий от оползней и размыва, с применением натуральных материалов и форм (при наличии инженерно-геологического заключения об обеспечении сохранности геологических и экологических условий);

в) реконструкция, капитальный ремонт, ремонт существующих проездов, дорожек, лестниц, площадок, подпорных стен;

г) капитальный ремонт и реконструкция существующих объектов инженерной и транспортной инфраструктуры, прокладка подземных инженерных коммуникаций;

д) организация мест для пеших прогулок, устройство троп и дорожек;

е) благоустройство территории, размещение малых архитектурных форм;

ж) установка информационных табличек, касающихся объектов культурного наследия;

з) организация видовых площадок, установка средств ориентирующей информации,

освещения;

и) размещение передвижных некапитальных торговых объектов на время проведения массовых мероприятий;

к) мероприятия по озеленению, не препятствующие восприятию объектов культурного наследия.

342. Для иных объектов культурного наследия, расположенных на территории Поселения границы зон охраны объектов культурного наследия, режимы использования земель и градостроительные регламенты в границах территорий данных зон на дату разработки настоящих правил не утверждены.

### **3.11 Ограничения использования земельных участков и объектов капитального строительства в границах территории объектов культурного наследия**

343. Под территорией объекта культурного наследия понимается территория, непосредственно занятая данным объектом культурного наследия и (или) связанная с ним исторически и функционально, являющаяся его неотъемлемой частью и установленная в соответствии со статьей 3.1 Федерального закона Российской Федерации от 25 июня 2002 года № 73-ФЗ «Об объектах культурного наследия (памятниках истории и культуры) народов Российской Федерации».

344. В границах территории объекта культурного наследия (на территории памятника или ансамбля) запрещается:

1) строительство объектов капитального строительства и увеличение объемно-пространственных характеристик существующих на территории памятника или ансамбля объектов капитального строительства;

2) проведение земляных, строительных, мелиоративных и иных работ, за исключением работ по сохранению объекта культурного наследия или его отдельных элементов, сохранению историко-градостроительной или природной среды объекта культурного наследия.

345. В границах территории объекта культурного наследия - достопримечательного места - разрешаются:

1) работы по сохранению памятников и ансамблей, находящихся в границах территории достопримечательного места, работы, направленные на обеспечение сохранности особенностей достопримечательного места, являющихся основаниями для включения его в Единый государственный реестр объектов культурного наследия (памятников истории и культуры) народов Российской Федерации и подлежащих обязательному сохранению;

2) строительство объектов капитального строительства в целях воссоздания утраченной градостроительной среды;

3) осуществление ограниченного строительства, капитального ремонта и реконструкции объектов капитального строительства при условии сохранения особенностей достопримечательного места, являющихся основаниями для включения его в Единый государственный реестр объектов культурного наследия (памятников истории и культуры) народов Российской Федерации и подлежащих обязательному сохранению.

346. На территории памятника, ансамбля или достопримечательного места разрешается ведение хозяйственной деятельности, не противоречащей требованиям обеспечения сохранности

объекта культурного наследия и позволяющей обеспечить функционирование объекта культурного наследия в современных условиях.

347. При содержании и использовании объекта культурного наследия, включенного в реестр, выявленного объекта культурного наследия в целях поддержания в надлежащем техническом состоянии без ухудшения физического состояния и (или) изменения предмета охраны данного объекта культурного наследия лица, указанные в пункте 11 статьи 47.6 Федерального закона от 25 июня 2002 года № 73-ФЗ «Об объектах культурного наследия (памятниках истории и культуры) народов Российской Федерации», лицо, которому земельный участок, в границах которого располагается объект археологического наследия, принадлежит на праве собственности или ином вещном праве, обязаны:

- 1) осуществлять расходы на содержание объекта культурного наследия и поддержание его в надлежащем техническом, санитарном и противопожарном состоянии;
- 2) не проводить работы, изменяющие предмет охраны объекта культурного наследия либо ухудшающие условия, необходимые для сохранности объекта культурного наследия;
- 3) не проводить работы, изменяющие облик, объемно-планировочные и конструктивные решения и структуры, интерьер выявленного объекта культурного наследия, объекта культурного наследия, включенного в реестр, в случае, если предмет охраны объекта культурного наследия не определен;
- 4) обеспечивать сохранность и неизменность облика выявленного объекта культурного наследия;
- 5) соблюдать установленные статьей 5.1 Федерального закона от 25 июня 2002 года № 73-ФЗ «Об объектах культурного наследия (памятниках истории и культуры) народов Российской Федерации» требования к осуществлению деятельности в границах территории объекта культурного наследия, включенного в реестр, особый режим использования земельного участка, водного объекта или его части, в границах которых располагается объект археологического наследия;
- 6) не использовать объект культурного наследия (за исключением оборудованных с учетом требований противопожарной безопасности объектов культурного наследия, предназначенных либо предназначавшихся для осуществления и (или) обеспечения указанных ниже видов хозяйственной деятельности, и помещений для хранения предметов религиозного назначения, включая свечи и лампадное масло):
  - а) под склады и объекты производства взрывчатых и огнеопасных материалов, предметов и веществ, загрязняющих интерьер объекта культурного наследия, его фасад, территорию и водные объекты и (или) имеющих вредные парогазообразные и иные выделения;
  - б) под объекты производства, имеющие оборудование, оказывающее динамическое и вибрационное воздействие на конструкции объекта культурного наследия, независимо от мощности данного оборудования;
  - в) под объекты производства и лаборатории, связанные с неблагоприятным для объекта культурного наследия температурно-влажностным режимом и применением химически активных веществ;
- 7) незамедлительно извещать соответствующий орган охраны объектов культурного

наследия обо всех известных ему повреждениях, авариях или об иных обстоятельствах, причинивших вред объекту культурного наследия, включая объект археологического наследия, земельному участку в границах территории объекта культурного наследия либо земельному участку, в границах которого располагается объект археологического наследия, или угрожающих причинением такого вреда, и безотлагательно принимать меры по предотвращению дальнейшего разрушения, в том числе проводить противоаварийные работы в порядке, установленном для проведения работ по сохранению объекта культурного наследия;

8) не допускать ухудшения состояния территории объекта культурного наследия, включенного в реестр, поддерживать территорию объекта культурного наследия в благоустроенном состоянии.

348. Особый режим использования земельного участка, в границах которого располагается объект археологического наследия, предусматривает возможность проведения археологических полевых работ в порядке, установленном Федеральным законом от 25 июня 2002 года № 73-ФЗ «Об объектах культурного наследия (памятниках истории и культуры) народов Российской Федерации», земляных, строительных, мелиоративных, хозяйственных работ, указанных в статье 30 Федерального закона от 25 июня 2002 года № 73-ФЗ «Об объектах культурного наследия (памятниках истории и культуры) народов Российской Федерации» работ по использованию лесов и иных работ при условии обеспечения сохранности объекта археологического наследия, включенного в единый государственный реестр объектов культурного наследия (памятников истории и культуры) народов Российской Федерации, либо выявленного объекта археологического наследия, а также обеспечения доступа граждан к указанным объектам.

349. Особый режим использования водного объекта или его части, в границах которых располагается объект археологического наследия, предусматривает возможность проведения работ, определенных Водным кодексом Российской Федерации, при условии обеспечения сохранности объекта археологического наследия, включенного в единый государственный реестр объектов культурного наследия (памятников истории и культуры) народов Российской Федерации, либо выявленного объекта археологического наследия, а также обеспечения доступа граждан к указанным объектам и проведения археологических полевых работ в порядке, установленном Федеральным законом от 25 июня 2002 года № 73-ФЗ «Об объектах культурного наследия (памятниках истории и культуры) народов Российской Федерации».

### **3.12 Ограничения использования земельных участков и объектов капитального строительства в границах защитных зон объектов культурного наследия**

350. Защитными зонами объектов культурного наследия являются территории, которые прилегают к включенным в реестр памятникам и ансамблям (за исключением указанных в части 352 настоящих правил объектов культурного наследия) и в границах которых в целях обеспечения сохранности объектов культурного наследия и композиционно-видовых связей (панорам) запрещаются строительство объектов капитального строительства и их реконструкция, связанная с изменением их параметров (высоты, количества этажей, площади), за исключением строительства и реконструкции линейных объектов.

351. Положения части 350 настоящих правил о запрете строительства и реконструкции не применяется к правоотношениям, возникшим на основании разрешений, выданных до 3 октября 2016 года, в т. ч. в случаях продления сроков их действия или изменения застройщика.

352. Защитные зоны не устанавливаются для объектов археологического наследия, некрополей, захоронений, расположенных в границах некрополей, произведений монументального искусства, а также памятников и ансамблей, расположенных в границах достопримечательного места, в которых соответствующим органом охраны объектов культурного наследия установлены специальные требования и ограничения в соответствии со статьей 56.4 Федерального закона от 25 июня 2002 года № 73-ФЗ «Об объектах культурного наследия (памятниках истории и культуры) народов Российской Федерации».

353. Границы защитной зоны объекта культурного наследия устанавливаются:

- 1) для памятника, расположенного в границах населенного пункта, на расстоянии 100 метров от внешних границ территории памятника; для памятника, расположенного вне границ населенного пункта, на расстоянии 200 метров от внешних границ территории памятника;
- 2) для ансамбля, расположенного в границах населенного пункта, на расстоянии 150 метров от внешних границ территории ансамбля; для ансамбля, расположенного вне границ населенного пункта, на расстоянии 250 метров от внешних границ территории ансамбля.

354. В случае отсутствия утвержденных границ территории объекта культурного наследия, расположенного в границах населенного пункта, границы защитной зоны такого объекта устанавливаются на расстоянии 200 метров от линии внешней стены памятника либо от линии общего контура ансамбля, образуемого соединением внешних точек наиболее удаленных элементов ансамбля, включая парковую территорию. В случае отсутствия утвержденных границ территории объекта культурного наследия, расположенного вне границ населенного пункта, границы защитной зоны такого объекта устанавливаются на расстоянии 300 метров от линии внешней стены памятника либо от линии общего контура ансамбля, образуемого соединением внешних точек наиболее удаленных элементов ансамбля, включая парковую территорию.

355. Защитная зона объекта культурного наследия прекращает существование со дня внесения в Единый государственный реестр недвижимости сведений о зонах охраны такого объекта культурного наследия, установленных в соответствии со статьей 34 Федерального закона Российской Федерации от 25 июня 2002 года № 73-ФЗ «Об объектах культурного наследия (памятниках истории и культуры) народов Российской Федерации». Защитная зона объекта культурного наследия также прекращает существование в случае исключения объекта культурного наследия из единого государственного реестра объектов культурного наследия (памятников истории и культуры) народов Российской Федерации.

### **3.13 Ограничения использования земельных участков и объектов капитального строительства в границах охранных зон особо охраняемых природных территорий (государственного природного заповедника, национального парка, природного парка, памятника природы).**

356. Охранные зоны создаются для предотвращения неблагоприятных антропогенных воздействий на государственные природные заповедники, национальные парки, природные парки и памятники природы на прилегающих к ним земельных участках и водных объектах.

357. Решения о создании охранных зон и об установлении их границ принимаются в отношении:

- 1) охранных зон государственных природных заповедников, национальных парков и памятников природы федерального значения - федеральным органом исполнительной власти, в ведении которого находятся указанные особо охраняемые природные территории;

2) охранных зон природных парков и памятников природы регионального значения - высшим должностным лицом Республики Крым (руководителем высшего исполнительного органа государственной власти Республики Крым).

358. Порядок создания охранных зон и установления их границ, определения режима охраны и использования земельных участков и водных объектов в границах охранных зон установлен Постановлением Правительства Российской Федерации от 19 февраля 2015 года № 138 «Об утверждении Правил создания охранных зон отдельных категорий особо охраняемых природных территорий, установления их границ, определения режима охраны и использования земельных участков и водных объектов в границах таких зон».

359. Охранная зона природного парка «Воздухоплавательный комплекс «Узун-Сырт, гора Клементьева» установлена Указом Главы Республики Крым от 08 мая 2020 года № 146-У «Об установлении охранной зоны природного парка регионального значения Республики Крым «Воздухоплавательный комплекс «Узун-Сырт. Гора Клементьева» (вместе с «Положением об охранной зоне памятника природы регионального значения Республики Крым «Воздухоплавательный комплекс «Узун-Сырт, гора Клементьева»).

360. На территории охранной зоны запрещается:

1) деятельность, оказывающая негативное (вредное) воздействие на природные комплексы Природного парка;

2) строительство промышленных объектов;

3) пользование недрами, за исключением использования подземных вод и родникового стока, в случае отсутствия негативного влияния на природные комплексы и объекты Природного парка при наличии разрешительных документов в соответствии с законодательством Российской Федерации;

4) деятельность, способная изменить гидрологический режим территории и гидрологический режим экологических систем Природного парка;

5) выжигание растительности, а также сжигание сухих листьев и травы, в том числе весенние палы;

6) загрязнение и захламление территории охранной зоны, устройство свалок мусора и отходов;

7) загрязнение охранной зоны вредными веществами и (или) иное негативное воздействие на охранную зону;

8) хранение и/или применение пестицидов и агрохимикатов, за исключением прошедших государственную регистрацию и внесенных в Государственный каталог пестицидов и агрохимикатов, разрешенных к применению на территории Российской Федерации в соответствии с законодательством Российской Федерации, с соблюдением требований к применению и хранению, установленных федеральными органами исполнительной власти в области безопасного обращения с пестицидами и агрохимикатами;

9) проведение взрывных, буровых и изыскательских работ;

10) осуществление заготовки и сбора недревесных растительных ресурсов, дикорастущих плодов, ягод, орехов, грибов, других пригодных для употребления в пищу растительных ресурсов, лекарственных растений, за исключением заготовки и сбора таких ресурсов для собственных нужд;

11) уничтожение и/или повреждение специальных предупредительных аншлагов и информационных знаков.



12) деятельность, нарушающая требования Воздушного кодекса Российской Федерации от 19 марта 1997 года № 60-ФЗ по организации, осуществлению и обеспечению безопасности полетов воздушных судов.

361. На территории охранной зоны разрешается:

- 1) деятельность, направленная на сохранение Природного парка;
- 2) проведение научных исследований и эколого-просветительской деятельности, при соблюдении правил пожарной безопасности;
- 3) использование земельных участков, расположенных в границах охранной зоны согласно их виду разрешенного использования;
- 4) осуществление противопожарных мероприятий;
- 5) установка специальных предупредительных аншлагов и информационных знаков;
- 6) проведение любительской и спортивной охоты, охоты в целях регулирования численности охотничьих ресурсов, осуществления научно-исследовательской деятельности, акклиматизации, переселения и гибридизации охотничьих ресурсов, а также содержания и разведения охотничьих ресурсов в полувольных условиях или искусственно созданной среде обитания, которая осуществляется в порядке, предусмотренном действующим законодательством Российской Федерации и Республики Крым.

7) организация и проведение соревнований и учебно-тренировочных сборов по дельтапланерному, парашютному, авиамodelьному и другим авиационным видам спорта, проведение полетов сверхлегких летательных аппаратов, авиационных праздников и фестивалей в соответствии с целями и задачами, возложенными на Природный парк.

362. В границах охранной зоны хозяйственная деятельность осуществляется с соблюдением положений об охранной зоне.

363. Функции по обеспечению установленного режима охранной зоны выполняет Министерство экологии и природных ресурсов Республики Крым.

364. Собственники, владельцы и пользователи земельных участков, расположенных в границах охранной зоны, а также все иные физические и юридические лица обязаны соблюдать установленный режим охранной зоны и несут за его нарушение административную, уголовную и иную установленную законодательством Российской Федерации ответственность.

365. Земельные участки в границах охранной зоны у собственников, землепользователей, арендаторов не изымаются.

366. Охранная зона памятника природы регионального значения Республики Крым «Агармышский лес» установлена в соответствии с Указом Главы Республики Крым от 02 апреля 2019 года № 132-У «Об установлении охранной зоны памятника природы регионального значения Республики Крым «Агармышский лес» (вместе с «Положением об охранной зоне памятника природы регионального значения Республики Крым «Агармышский лес»).

367. На территории охранной зоны запрещается:

- 1) деятельность, оказывающая негативное (вредное) воздействие на природные комплексы Памятника природы;
- 2) застройка территории;
- 3) осуществление заготовки и сбора недревесных лесных ресурсов, дикорастущих плодов, ягод, орехов, грибов, других пригодных для употребления в пищу лесных ресурсов, лекарственных растений, за исключением заготовки и сбора гражданами таких ресурсов для собственных нужд;
- 4) пользование недрами, за исключением использования подземных вод и родникового стока, в случае отсутствия негативного влияния на природные комплексы и объекты Памятника

природы при наличии разрешительных документов в соответствии с законодательством Российской Федерации;

- 5) нарушение травяного и почвенного покрова;
- 6) нарушение всех форм рельефа;
- 7) проведение взрывных, буровых и изыскательских работ;
- 8) выжигание растительности;
- 9) размещение отходов;
- 10) разведение костров;
- 11) загрязнение охранной зоны вредными веществами, отходами и (или) иное негативное воздействие на охранную зону;
- 12) хранение и/или применение пестицидов и агрохимикатов;
- 13) проведение археологических раскопок без согласования с государственным автономным учреждением Республики Крым «Старокрымское лесохозяйственное хозяйство» (далее – ГАУ РК «Старокрымское ЛОХ»);
- 14) деятельность, способная изменить гидрологический режим экологических систем Памятника природы;
- 15) уничтожение и/или повреждение специальных предупредительных аншлагов и информационных знаков.

368. На территории охранной зоны разрешается:

- 1) деятельность, направленная на сохранение Памятника природы;
- 2) проведение научных исследований и эколого-просветительской деятельности, при соблюдении режима особой охраны Памятника природы и правил пожарной безопасности в лесах;
- 3) проведение ремонта и реконструкции существующих, а также строительство и размещение новых стационарных и временных сооружений, связанных с выполнением задач, возложенных на Памятник природы, в установленном законодательством порядке;
- 4) осуществление реконструкции и капитального ремонта существующих линейных сооружений в соответствии с действующим законодательством;
- 5) осуществление противопожарных мероприятий;
- 6) установка специальных предупредительных аншлагов и информационных знаков.

369. В границах охранной зоны хозяйственная деятельность осуществляется с соблюдением положений об охранной зоне.

370. Функции по обеспечению установленного режима охранной зоны выполняет Министерство экологии и природных ресурсов Республики Крым, а также ГАУ РК «Старокрымское ЛОХ».

371. Собственники, владельцы и пользователи земельных участков, расположенных в границах охранной зоны, а также все иные физические и юридические лица обязаны соблюдать установленный режим охранной зоны и несут за его нарушение административную, уголовную и иную установленную законодательством Российской Федерации ответственность.

372. Земельные участки в границах охранной зоны у собственников, землепользователей, арендаторов, обладателей сервитута не изымаются.

### **3.14 Ограничения использования земельных участков и объектов капитального строительства в границах особо охраняемых природных территорий (государственного природного заповедника, национального парка, природного парка, памятника природы).**

373. Федеральный закон от 14 марта 1995 года № 33-ФЗ «Об особо охраняемых природных территориях» регулирует отношения в области организации, охраны и использования особо охраняемых природных территорий в целях сохранения уникальных и типичных природных комплексов и объектов, достопримечательных природных образований, объектов растительного и животного мира, их генетического фонда, изучения естественных процессов в биосфере и контроля за изменением ее состояния, экологического воспитания населения.

374. Границы, положение и режим особой охраны территории Природного парка «Воздухоплавательный комплекс «Узун-Сырт, гора Клементьева» утверждены постановлением Совета Министров Республики Крым от 21 июня 2016 года № 269 «Об утверждении положений о природных парках регионального значения Республики Крым».

375. На территории Природного парка запрещается любая деятельность, которая может нанести ущерб природным комплексам и объектам растительного и животного мира, и которая противоречит его целям и задачам, в том числе:

- 1) строительство объектов капитального строительства;
- 2) размещение объектов некапитального строительства, не связанных с выполнением задач, возложенных на Природный парк, а также строительство линейных объектов, за исключением случаев, предусмотренных пунктом 376 настоящих правил;
- 3) проведение мелиоративных и любых других работ, которые могут привести к изменению гидрологического и гидрохимического режимов;
- 4) загрязнение и засорение территории Природного парка;
- 5) пускание палов, выжигание растительности;
- 6) пользование недрами, за исключением использования подземных вод и родникового стока на территории Парка, которые используются для целей питьевого и хозяйственно-бытового водоснабжения, при условии отсутствия негативного влияния на природные комплексы и объекты Парка, при наличии разрешительных документов в соответствии с законодательством Российской Федерации;
- 7) уничтожение и повреждение форм рельефа и геологических отслоений, сбор образцов горных пород и минералов, остатков ископаемой флоры и фауны (кроме сбора для научных целей в установленном законодательством порядке);
- 8) создание объектов размещения отходов производства и потребления, радиоактивных, химических, взрывчатых, токсичных, отравляющих и ядовитых веществ;
- 9) применение минеральных удобрений, химических средств защиты растений и стимуляторов роста без согласования в установленном законодательством порядке;
- 10) движение и стоянка транспортных средств (кроме транспорта Государственного автономного учреждения Республики Крым «Управление особо охраняемыми природными территориями Республики Крым» (далее – Учреждение), экстренных, аварийных и надзорных служб, транспорта для проведения хозяйственных мероприятий, связанных с обеспечением функционирования Парка и использованием транспортных средств правообладателями земельных участков, расположенных в границах Природного парка) без согласования с Учреждением, за исключением их движения по дорогам общего пользования, установленным Минприроды Крыма экскурсионным экологическим маршрутам и стоянки в специально отведенных и оборудованных для этих целей местах;

11) организация лагерей, мест отдыха, разведение костров, пользование открытыми источниками огня, установка палаток за пределами специально предусмотренных и оборудованных для этих целей мест;

12) уничтожение или повреждение деревьев, травянистой растительности;

13) сенокосение и распашка земель;

14) осуществление заготовки и сбора недревесных лесных ресурсов, дикорастущих плодов, ягод, орехов, грибов, других пригодных для употребления в пищу лесных ресурсов, лекарственных растений, за исключением сбора для научных целей, а также заготовки и сбора гражданами таких ресурсов для собственных нужд;

15) уничтожение, добыча и отлов объектов животного мира, за исключением случаев, предусмотренных Положением о природном парке регионального значения Республики Крым «Воздухоплавательный комплекс «Узун-Сырт, гора Клементьева»;

16) разорение гнезд, нор, сбор яиц и пуха, кроме сбора в научных целях, который проводится в соответствии с требованиями действующего законодательства;

17) обустройство загонов и птичников, прогон (проход) и выпас сельскохозяйственных животных;

18) проведение промысловой охоты;

19) нахождение с огнестрельным, пневматическим и охотничьим оружием (за исключением лиц, осуществляющих государственный контроль и надзор, а также лиц, проводящих оперативно-розыскные мероприятия), кроме случаев, предусмотренных Положением о природном парке регионального значения Республики Крым «Воздухоплавательный комплекс «Узун-Сырт, гора Клементьева»;

20) нахождение с метательным оружием, капканами и другими орудиями охоты, а также с продукцией добывания объектов животного мира; без соответствующих разрешений, предусмотренных действующим законодательством Российской Федерации и Республики Крым, за исключением случаев, предусмотренных Положением о природном парке регионального значения Республики Крым «Воздухоплавательный комплекс «Узун-Сырт, гора Клементьева»;

21) нахождение с собаками охотничьих пород (за исключением используемых при организации мероприятий по охране природных комплексов и объектов, а также при проведении оперативно-розыскных и аварийно-спасательных мероприятий, и случаев, предусмотренных Положением о природном парке регионального значения Республики Крым «Воздухоплавательный комплекс «Узун-Сырт, гора Клементьева»);

22) нанесение самовольных надписей и знаков;

23) проведение в пределах Природного парка археологических исследований без согласования в установленном законодательством порядке;

24) уничтожение или повреждение информационных знаков, элементов благоустройства.

376. На территории Природного парка в установленном порядке разрешается:

1) осуществление Учреждением рекреационной и эколого-просветительской деятельности при соблюдении режима особой охраны Природного парка;

2) проведение научных исследований и производственных практик, использование природных ресурсов в научно-исследовательских целях, не разрушающих окружающую среду и не истощающих биологические ресурсы;

3) размещение объектов некапитального строительства, связанных с выполнением задач, возложенных на Природный парк, проведение капитального ремонта и реконструкции существующих объектов капитального строительства, строительство линейных объектов,

связанных с выполнением задач, возложенных на Природный парк, реконструкция и капитальный ремонт существующих линейных объектов в соответствии с действующим законодательством, а также строительство линейных объектов связанных с реализацией государственных программ, утвержденных в установленном порядке, не влекущих за собой изменение исторически сложившегося природного ландшафта, снижение или уничтожение экологических, эстетических и рекреационных качеств Природного парка, нарушение режима содержания памятников истории и культуры;

- 4) ликвидация последствий и предупреждение возникновения чрезвычайных ситуаций техногенного (антропогенного) и природного характера;
- 5) осуществление противопожарных мероприятий;
- 6) проведение любительской и спортивной охоты, охоты в целях регулирования численности охотничьих ресурсов, осуществления научно-исследовательской деятельности;
- 7) иная деятельность, не противоречащая целям и задачам Природного парка.

377. Юридические лица, индивидуальные предприниматели, заключившие охотхозяйственные соглашения, имеют право осуществлять деятельность в сфере охотничьего хозяйства на территории охотничьих угодий, входящих в границы Природного парка, в соответствии с требованиями Федерального закона от 24 июля 2009 года № 209-ФЗ «Об охоте и о сохранении охотничьих ресурсов и о внесении изменений в отдельные законодательные акты Российской Федерации» и принятых в соответствии с ним нормативных правовых актов.

378. Деятельность, связанная с поиском, отслеживанием, преследованием охотничьих ресурсов, их добычей, первичной переработкой и транспортировкой на территории охотничьих угодий Республики Крым, расположенных в границах Природного парка, осуществляется на основании разрешений на добычу охотничьих ресурсов, выдаваемых в установленном законом порядке, и при условии соблюдения ограничений охоты, установленных Правилами охоты, утвержденными приказом Министерства природных ресурсов и экологии Российской Федерации от 24 июля 2020 года № 477 «Об утверждении Правил охоты», а также ограничений охоты, введенных в установленном порядке руководителем высшего исполнительного органа государственной власти Республики Крым.

379. На территории Природного парка хозяйственная и иная деятельность осуществляется с соблюдением Положения о природном парке регионального значения Республики Крым «Воздухоплавательный комплекс «Узун-Сырт, гора Клементьева», Требований по предотвращению гибели объектов животного мира при осуществлении производственных процессов, а также при эксплуатации транспортных магистралей, трубопроводов, линий связи и электропередачи, утвержденных постановлением Правительства Российской Федерации от 13 августа 1996 года № 997 и Требований по предотвращению гибели объектов животного мира при осуществлении производственных процессов, а также при эксплуатации транспортных магистралей, трубопроводов, линий связи и электропередачи на территории Республики Крым, утвержденных постановлением Совета министров Республики Крым от 08 августа 2016 года № 382.

380. На территории Природного парка выделяются следующие функциональные зоны: природоохранная, рекреационная, обслуживания малой авиации.

381. Природоохранная зона предназначена для сохранения и восстановления представляющих особую ценность природных сообществ, редких и исчезающих видов растений или животных, других объектов живой и неживой природы, а также для использования в природоохранных и научных целях.

382. В природоохранной зоне в дополнение к деятельности, указанной в пункте 375 настоящих правил, запрещается:

- 1) проход по территории вне установленных экскурсионных экологических маршрутов и дорог общего пользования;
- 2) проведение спортивных и культурных мероприятий и организация мест отдыха населения;
- 3) размещение объектов некапитального строительства;
- 4) хранение горюче-смазочных материалов;
- 5) иные виды деятельности, влекущие за собой снижение экологической ценности данной территории или причиняющие вред охраняемым объектам растительного и животного мира и среде их обитания.

383. В природоохранной зоне разрешается:

- 1) проведение научных исследований, экологического мониторинга и специальных природоохранных мероприятий;
- 2) проведение научно-просветительской деятельности;
- 3) ликвидация последствий и предупреждение возникновения чрезвычайных ситуаций техногенного (антропогенного) характера;
- 4) аварийная посадка воздухоплавателей.

384. Рекреационная зона Природного парка - специально обустроенная и предназначенная для массового отдыха населения и развития экологического туризма. Режим особой охраны рекреационной зоны направлен на максимальное сохранение естественного облика природных и культурных ландшафтов.

385. В рекреационной зоне в дополнение к деятельности, указанной в пункте 375 настоящих правил, запрещается:

- 1) организация стоянок транспортных средств вне отведенных мест;
- 2) хранение горюче-смазочных материалов.

386. В рекреационной зоне в дополнение к деятельности, указанной в пункте 376 настоящих правил, разрешается:

- 1) проведение спортивных и культурных мероприятий;
- 2) организация мест старта и посадки воздухоплавателей;
- 3) организация мест наблюдений за птицами с установкой соответствующей инфраструктуры.

387. Зона обслуживания малой авиации предназначена для организации и обслуживания объектов малой авиации, предоставления услуг отдыха населению с применением малой авиации.

388. Режим особой охраны зоны обслуживания малой авиации направлен на обеспечение безопасности посетителей Природного парка, развития авиационных видов спорта и отдыха (дельта-, парапланеризм, парашютный и планерный спорт) с максимальным сохранением естественного облика природных и культурных ландшафтов. В этой же зоне осуществляется хозяйственная деятельность, направленная на выполнение возложенных на Природный парк задач.

389. В зоне обслуживания малой авиации могут располагаться объекты, связанные с выполнением задач, возложенных на Природный парк и на данную функциональную зону.

390. В зоне обслуживания малой авиации в дополнение к деятельности, указанной в пункте 375 настоящих правил, запрещается:

- 1) деятельность, нарушающая требования Воздушного кодекса Российской Федерации по организации, осуществлению и обеспечению безопасности полетов воздушных судов;
- 2) хранение горюче-смазочных материалов вне специально отведенных для этого мест.

391. В зоне обслуживания малой авиации в дополнение к деятельности, указанной в пункте 376 настоящих правил, разрешается:

- 1) эксплуатация объектов, необходимых для обеспечения охраны, содержания и использования Природного парка, в соответствии с требованиями Воздушного кодекса Российской Федерации по организации, осуществлению и обеспечению безопасности полетов воздушных судов;
- 2) обслуживание, ремонт и эксплуатация воздушных судов (летательных аппаратов) с соблюдением требований Воздушного кодекса Российской Федерации.

392. Виды разрешенного использования земельных участков, расположенных на территории Природного парка:

- 1) в природоохранной зоне:
  - а) основной вид разрешенного использования земельных участков:
    - деятельность по особой охране и изучению природы (9.0);
  - б) вспомогательный вид разрешенного использования земельных участков:
    - спорт (5.1);
- 2) в рекреационной зоне:
  - а) основные виды разрешенного использования земельных участков:
    - деятельность по особой охране и изучению природы (9.0);
    - охрана природных территорий (9.1);
    - автомобильный транспорт (7.2);
    - спорт (5.1);
  - б) вспомогательный вид разрешенного использования земельных участков:
    - природно-познавательный туризм (5.2);
- 3) в зоне обслуживания малой авиации:
  - а) основные виды разрешенного использования земельных участков:
    - деятельность по особой охране и изучению природы (9.0);
    - охрана природных территорий (9.1);
    - спорт (5.1);
  - б) вспомогательный вид разрешенного использования земельных участков:
    - природно-познавательный туризм (5.2).

393. Предельные максимальные параметры реконструкции объектов капитального строительства, расположенных в границах земельных участков с кадастровым номером: 90:24:070801:5:

- 1) при определении мест размещения объектов капитального строительства, реконструкция которых разрешается Положением о природном парке регионального значения Республики Крым «Воздухоплавательный комплекс «Узун-Сырт, гора Клементьева», соблюдается минимальный отступ от красной линии улиц до зданий, строений, сооружений при осуществлении строительства - не менее 5 м; от красной линии проездов - не менее 3 м.
- 2) минимальные отступы от границ земельных участков в целях определения мест допустимого размещения зданий, строений, сооружений, за пределами которых запрещена реконструкция зданий, строений, сооружений не подлежат установлению и Положением о природном парке регионального значения Республики Крым «Воздухоплавательный комплекс «Узун-Сырт, гора Клементьева» не устанавливаются;
- 3) предельное количество этажей – на территории земельного участка при реконструкции могут располагаться здания, строения, сооружения не более 3 этажей;

- 4) максимальный процент застройки земельного участка составляет 12%.

394. Проектирование, реконструкция объектов капитального строительства осуществляется с учетом применения требований Положения о природном парке регионального значения Республики Крым «Воздухоплавательный комплекс «Узун-Сырт, гора Клементьева», национальных стандартов и сводов правил (и их частей), применение которых обязательно согласно действующему законодательству, а в иных случаях, незатронутых ранее указанными требованиями, проектирование, реконструкция объектов капитального строительства осуществляется в порядке установленном действующим законодательством с учетом требований, указанных в техническом задании заказчика.

395. Границы, положение и режим особой охраны территории Памятника природы регионального значения «Агармышский лес» утверждены постановлением Совета министров Республики Крым от 02 октября 2018 года № 480 «Об утверждении Положений о памятниках природы регионального значения Республики Крым».

396. На территории Памятника природы запрещается любая деятельность, которая может нанести ущерб природным комплексам и объектам растительного и животного мира, культурно-историческим объектам и которая противоречит его целям и задачам, в том числе:

- 1) строительство объектов капитального строительства;
- 2) размещение объектов некапитального строительства, а также строительство линейных объектов, не связанных с выполнением задач, возложенных на Памятник природы;
- 3) засорение и загрязнение территории Памятника природы;
- 4) пускание палов, выжигание растительности;
- 5) пользование недрами, за исключением использования подземных вод и родникового стока на территории Памятника природы, которые используются для целей питьевого и хозяйственно-бытового водоснабжения, при условии отсутствия негативного влияния на природные комплексы и объекты Памятника природы, при наличии разрешительных документов в соответствии с законодательством Российской Федерации;
- 6) уничтожение и повреждение форм рельефа и геологических отслоений, сбор образцов горных пород и минералов, остатков ископаемой флоры и фауны (кроме сбора для научных целей в установленном законодательством порядке);
- 7) создание объектов размещения отходов производства и потребления, радиоактивных, химических, взрывчатых, токсичных, отравляющих и ядовитых веществ;
- 8) применение минеральных удобрений, химических средств защиты растений и стимуляторов роста без согласования в установленном законодательством порядке;
- 9) движение и стоянка всех видов транспортных средств (кроме транспорта Государственного автономного учреждения Республики Крым «Старокрымское лесохозяйственное хозяйство» (далее – Учреждение), экстренных, аварийных и надзорных служб, транспорта для проведения хозяйственных мероприятий, связанных с обеспечением функционирования Памятника природы и исполнением охотхозяйственных соглашений, заключенных в отношении охотничьих угодий), за исключением их движения по дорогам общего пользования и стоянки автотранспорта за пределами специально предусмотренных и оборудованных для этих целей мест;
- 10) организация лагерей, мест отдыха, разведение костров, пользование открытыми источниками огня, установка палаток;
- 11) уничтожение или повреждение деревьев, кустарников, травянистой растительности;
- 12) сенокосение и распашка земель;



13) осуществление заготовки и сбора недревесных лесных ресурсов, дикорастущих плодов, ягод, орехов, грибов, других пригодных для употребления в пищу лесных ресурсов, лекарственных растений, лесной подстилки, древесных соков, технического сырья, второстепенных лесных материалов (пней, луба, коры, почек, хвои и др.), за исключением заготовки гражданами таких ресурсов для собственных нужд;

14) проведение рубок, за исключением выборочных рубок, осуществляемых при уходе за лесами, вырубке погибших и поврежденных лесных насаждений, ликвидации последствий стихийных бедствий, расчистке экскурсионных экологических маршрутов, дорог, просек для существующих линейных объектов (в том числе в случае их реконструкции), а также в целях обеспечения противопожарной безопасности, которые проводятся в соответствии с нормативными правовыми актами Российской Федерации и Республики Крым;

15) уничтожение, добыча и отлов объектов животного мира, за исключением случаев, предусмотренных Положением о памятнике природы регионального значения Республики Крым «Агармышский лес»;

16) разорение гнезд, нор, сбор яиц и пуха, кроме сбора в научных целях, который проводится в соответствии с требованиями действующего законодательства;

17) обустройство загонов и птичников, прогон, проход и выпас сельскохозяйственных животных;

18) нанесение самовольных надписей и знаков;

19) проведение промысловой охоты;

20) нахождение с огнестрельным, пневматическим и охотничьим оружием, за исключением лиц, осуществляющих государственный контроль и надзор, охоту в установленном законом порядке, а также лиц, проводящих оперативно-розыскные мероприятия, и случаев, предусмотренных Положением о памятнике природы регионального значения Республики Крым «Агармышский лес»;

21) нахождение с метательным оружием, капканами и другими орудиями охоты, а также с продукцией добывания объектов животного мира без соответствующих разрешений, предусмотренных действующим законодательством Российской Федерации и Республики Крым;

22) нахождение с собаками охотничьих пород, за исключением используемых при организации мероприятий по охране природных комплексов и объектов, а также при проведении оперативно-розыскных и аварийно-спасательных мероприятий, и случаев, предусмотренных Положением о памятнике природы регионального значения Республики Крым «Агармышский лес»;

23) проведение в пределах Памятника природы археологических исследований без согласования в установленном законодательством порядке;

24) проведение мелиоративных и любых других работ, которые могут привести к изменению гидрологического и гидрохимического режимов;

25) уничтожение или повреждение информационных и охранных знаков.

397. На территории Памятника природы в установленном порядке разрешается:

1) осуществление Учреждением рекреационной и эколого-просветительской деятельности при соблюдении режима особой охраны Памятника природы;

2) проведение научных исследований, использование природных ресурсов в научно-исследовательских целях, не разрушающих окружающую среду и не истощающих биологические ресурсы;

3) размещение объектов некапитального строительства, а также строительство линейных объектов, связанных с выполнением задач, возложенных на Памятник природы,

проведение капитального ремонта и реконструкции существующих линейных объектов в соответствии с действующим законодательством;

- 4) осуществление противопожарных мероприятий;
- 5) восстановительные работы и осуществление мероприятий по предотвращению изменений природных комплексов Памятника природы в результате негативного антропогенного влияния или стихийного бедствия;
- 6) выполнение уборки аварийных деревьев, а также уборки неликвидной древесины в установленном законом порядке;
- 7) проведение любительской и спортивной охоты, а также охоты в целях регулирования численности охотничьих ресурсов, осуществления научно-исследовательской деятельности.
- 8) иная деятельность, не противоречащая целям и задачам Памятника природы.

398. Юридические лица, индивидуальные предприниматели, заключившие охотхозяйственные соглашения, имеют право осуществлять деятельность в сфере охотничьего хозяйства на территории охотничьих угодий, входящих в границы Памятника природы, в соответствии с требованиями Федерального закона от 24 июля 2009 года № 209-ФЗ «Об охоте и о сохранении охотничьих ресурсов и о внесении изменений в отдельные законодательные акты Российской Федерации» и принятых в соответствии с ним нормативных правовых актов.

399. Деятельность, связанная с поиском, отслеживанием, преследованием охотничьих ресурсов, их добычей, первичной переработкой и транспортировкой на территории охотничьих угодий Республики Крым, расположенных в границах Памятника природы, осуществляется на основании разрешений на добычу охотничьих ресурсов, выдаваемых в установленном законом порядке, и при условии соблюдения ограничений охоты, установленных Правилами охоты, утвержденными приказом Министерства природных ресурсов и экологии Российской Федерации от 24 июля 2020 года № 477 «Об утверждении Правил охоты», а также ограничений охоты, введенных в установленном порядке руководителем высшего исполнительного органа государственной власти Республики Крым.

400. Виды разрешенного использования земельных участков на территории Памятника природы:

- 1) основные виды разрешенного использования:
  - а) охрана природных территорий (9.1);
  - б) заготовка лесных ресурсов (10.3).
- 2) Вспомогательные виды разрешенного использования:
  - а) обеспечение научной деятельности (3.9), кроме размещения объектов капитального строительства;
  - б) природно-познавательный туризм (5.2), кроме размещения объектов капитального строительства;
  - в) историко-культурная деятельность (9.3).

401. Предельные (минимальные и (или) максимальные) размеры земельных участков и предельные параметры разрешенного строительства, реконструкции объектов капитального строительства: не подлежат установлению.

### **3.15 Ограничения использования земельных участков и объектов капитального строительства в границах охранных зон пунктов государственной геодезической сети, государственной нивелирной сети и государственной гравиметрической сети**

402. Границы охранной зоны каждого из пунктов на местности и пунктов в случае размещения центров пунктов в конструктивных элементах линейных сооружений и в конструктивных элементах большой протяженности (набережные, причалы), а также в случае размещения центров пунктов государственной геодезической сети и государственной нивелирной сети в конструктивных элементах зданий (строений, сооружений), информация о контурах которых отсутствует в Едином государственном реестре недвижимости, а также пунктов государственной гравиметрической сети в подвалах зданий (строений, сооружений), информация о контурах которых отсутствует в Едином государственном реестре недвижимости, определяются как квадрат. Стороны квадрата должны быть равны 4 метрам, ориентированы по сторонам света и иметь центральную точку (точку пересечения диагоналей) - центр пункта.

403. Границы охранных зон пунктов государственной геодезической сети и государственной нивелирной сети, центры которых размещаются в конструктивных элементах зданий (строений, сооружений), информация о контурах которых содержится в Едином государственном реестре недвижимости, а также пунктов государственной гравиметрической сети, размещенных в подвалах зданий (строений, сооружений), информация о контурах которых содержится в Едином государственном реестре недвижимости, определяются размерами, совпадающими с контуром указанных зданий (строений, сооружений).

404. В пределах границ охранных зон пунктов запрещается использование земельных участков для осуществления видов деятельности, приводящих к повреждению или уничтожению наружных опознавательных знаков пунктов, нарушению неизменности местоположения их центров, уничтожению, перемещению, засыпке или повреждению составных частей пунктов. Также на земельных участках в границах охранных зон пунктов запрещается проведение работ, размещение объектов и предметов, которые могут препятствовать доступу к пунктам. В границах охранной зоны пунктов территории, в отношении которых устанавливаются различные ограничения использования земельных участков, не выделяются.

405. Указанные в части 404 настоящих правил ограничения использования земельных участков в охранных зонах пунктов устанавливаются для охранных зон всех пунктов и не зависят от характеристик пунктов и их территориального расположения.

406. Отдельные ограничения использования земельных участков при установлении охранных зон пунктов в зависимости от характеристик пунктов или их территориального расположения не устанавливаются.

407. В случае необходимости осуществления видов деятельности и работ, указанных в части 404 настоящих правил, проводится ликвидация пунктов с одновременным созданием новых пунктов в соответствии с частями 4 - 6 статьи 8 Федерального закона от 30 декабря 2015 года № 431-ФЗ «О геодезии, картографии и пространственных данных и о внесении изменений в отдельные законодательные акты Российской Федерации» лицом, выполняющим указанные работы, на основании решения Федеральной службы государственной регистрации, кадастра и картографии или ее территориальных органов, принимающих в соответствии с пунктом 5 Положения об охранных зонах пунктов государственной геодезической сети, государственной нивелирной сети и государственной гравиметрической сети решения об установлении, изменении или о прекращении существования охранных зон пунктов.

### **3.16 Ограничения использования земельных участков и объектов капитального строительства в границах зон санитарной охраны источников питьевого и хозяйственно-бытового водоснабжения**

408. В соответствии с законодательством о санитарно-эпидемиологическом благополучии населения для водных объектов, используемых для целей питьевого и хозяйственно-бытового водоснабжения, устанавливаются зоны санитарной охраны (далее - ЗСО), в которых запрещаются или ограничиваются осуществление деятельности и отведение территории для жилищного строительства, строительства промышленных объектов и объектов сельскохозяйственного назначения.

409. Зоны санитарной охраны источников питьевого и хозяйственно-бытового водоснабжения устанавливаются, изменяются, прекращают существование по решению органа исполнительной власти Республики Крым. При этом решения об установлении, изменении зоны санитарной охраны источников питьевого и хозяйственно-бытового водоснабжения принимаются при наличии санитарно-эпидемиологического заключения о соответствии границ таких зон и ограничений использования земельных участков в границах таких зон санитарным правилам. Положение о зонах санитарной охраны источников питьевого и хозяйственно-бытового водоснабжения утверждается Правительством Российской Федерации.

410. Санитарно-эпидемиологические и гигиенические требования к источникам питьевого водоснабжения определяются:

1) СанПиН 2.1.4.1110-02. 2.1.4 «Питьевая вода и водоснабжение населенных мест. Зоны санитарной охраны источников водоснабжения и водопроводов питьевого назначения. Санитарные правила и нормы»;

2) СанПиН 2.1.3684-21 «Санитарно-эпидемиологические требования к содержанию территорий городских и сельских поселений, к водным объектам, питьевой воде и питьевому водоснабжению, атмосферному воздуху, почвам, жилым помещениям, эксплуатации производственных, общественных помещений, организации и проведению санитарно-противоэпидемических (профилактических) мероприятий»;

3) СанПиН 1.2.3685-21 «Гигиенические нормативы и требования к обеспечению безопасности и (или) безвредности для человека факторов среды обитания».

411. В соответствии с пунктом 10 раздела 3 СанПиН 1.2.3685-21 «Гигиенические нормативы и требования к обеспечению безопасности и (или) безвредности для человека факторов среды обитания» не допускается содержание в воде взвешенных веществ не природного происхождения (хлопья гидроксидов металлов, образующихся при обработке сточных вод, частички асбеста, стекловолокна, базальта, капрона, лавсана).

412. Согласно пункту 85 СанПиН 2.1.3684-21 «Санитарно-эпидемиологические требования к содержанию территорий городских и сельских поселений, к водным объектам, питьевой воде и питьевому водоснабжению, атмосферному воздуху, почвам, жилым помещениям, эксплуатации производственных, общественных помещений, организации и проведению санитарно-противоэпидемических (профилактических) мероприятий» выбор места расположения водозаборных сооружений источников нецентрализованного водоснабжения населения должен осуществляться водопользователем на основании геологических и гидрогеологических данных, а также результатов обследования близлежащей территории с учетом наличия возможных источников микробного или химического загрязнения воды.

413. Водозаборные сооружения нецентрализованного водоснабжения необходимо размещать на удаленном, не менее чем на 50 метров выше по потоку грунтовых вод от источников загрязнения, месте.

414. Водозаборные сооружения нецентрализованного водоснабжения не должны размещаться на участках, затапливаемых паводковыми водами, в заболоченных местах, а также местах, подвергаемых оползням, а также ближе 30 метров от автомагистралей.

415. В соответствии с пунктом 88 СанПиН 2.1.3684-21 «Санитарно-эпидемиологические требования к содержанию территорий городских и сельских поселений, к водным объектам, питьевой воде и питьевому водоснабжению, атмосферному воздуху, почвам, жилым помещениям, эксплуатации производственных, общественных помещений, организации и проведению санитарно-противоэпидемических (профилактических) мероприятий» в радиусе ближе 20 метров от источника нецентрализованного водоснабжения не допускается мытье транспортных средств, стирка и полоскание белья, другие виды деятельности, способствующие загрязнению воды водоисточника.

416. Пунктом 75 СанПиН 2.1.3684-21 «Санитарно-эпидемиологические требования к содержанию территорий городских и сельских поселений, к водным объектам, питьевой воде и питьевому водоснабжению, атмосферному воздуху, почвам, жилым помещениям, эксплуатации производственных, общественных помещений, организации и проведению санитарно-противоэпидемических (профилактических) мероприятий» предусмотрено, что качество и безопасность питьевой и горячей воды должны соответствовать гигиеническим нормативам.

417. Согласно СанПиН 2.1.4.1110-02. 2.1.4 «Питьевая вода и водоснабжение населенных мест. Зоны санитарной охраны источников водоснабжения и водопроводов питьевого назначения. Санитарные правила и нормы» ЗСО организуются на всех водопроводах, вне зависимости от ведомственной принадлежности, подающих воду как из поверхностных, так и из подземных источников.

418. Санитарная охрана водоводов обеспечивается санитарно - защитной полосой.

419. Требования к организации и эксплуатации ЗСО определяются в соответствии с СанПиН 2.1.4.1110-02. 2.1.4 «Питьевая вода и водоснабжение населенных мест. Зоны санитарной охраны источников водоснабжения и водопроводов питьевого назначения. Санитарные правила и нормы».

420. ЗСО организуются в составе трех поясов. В каждом из трех поясов, а также в пределах санитарно-защитной полосы, соответственно их назначению, устанавливается специальный режим и определяется комплекс мероприятий, направленных на предупреждение ухудшения качества воды. Режим охранной зоны предполагает ограничения и в использовании земель в границах поясов ЗСО.

421. В соответствии с подпунктом 14 пункта 5 статьи 27 Земельного кодекса Российской Федерации ограничиваются в обороте находящиеся в государственной или муниципальной собственности земельные участки в первом поясе зон санитарной охраны водных объектов, используемых для целей питьевого и хозяйственно-бытового водоснабжения.

422. Мероприятия на территории первого пояса ЗСО подземного источника водоснабжения:

1) территория первого пояса ЗСО должна быть спланирована для отвода поверхностного стока за ее пределы, озеленена, ограждена и обеспечена охраной. Дорожки к сооружениям должны иметь твердое покрытие;

2) не допускается посадка высокоствольных деревьев, все виды строительства, не имеющие непосредственного отношения к эксплуатации, реконструкции и расширению

водопроводных сооружений, в том числе прокладка трубопроводов различного назначения, размещение жилых и хозяйственно - бытовых зданий, проживание людей, применение ядохимикатов и удобрений;

3) здания должны быть оборудованы канализацией с отведением сточных вод в ближайшую систему бытовой или производственной канализации или на местные станции очистных сооружений, расположенные за пределами первого пояса ЗСО с учетом санитарного режима на территории второго пояса. В исключительных случаях при отсутствии канализации должны устраиваться водонепроницаемые приемники нечистот и бытовых отходов, расположенные в местах, исключающих загрязнение территории первого пояса ЗСО при их вывозе;

4) водопроводные сооружения должны быть оборудованы с учетом предотвращения возможности загрязнения питьевой воды через оголовки и устья скважин, люки и переливные трубы резервуаров и устройства заливки насосов;

5) все водозаборы должны быть оборудованы аппаратурой для систематического контроля соответствия фактического дебита при эксплуатации водопровода проектной производительности, предусмотренной при его проектировании и обосновании границ ЗСО;

423. Мероприятия на территории первого пояса ЗСО поверхностного источника водоснабжения:

1) на территории первого пояса ЗСО поверхностного источника водоснабжения должны предусматриваться мероприятия, установленные пунктами 1-3 части 422 настоящих правил;

2) не допускается спуск любых сточных вод, в том числе сточных вод водного транспорта, а также купание, стирка белья, водопой скота и другие виды водопользования, оказывающие влияние на качество воды;

3) акватория первого пояса ограждается буями и другими предупредительными знаками. На судоходных водоемах над водоприемником должны устанавливаться бакены с освещением.

424. Мероприятия по второму и третьему поясам ЗСО подземных источников водоснабжения:

1) выявление, тампонирующее или восстановление всех старых, бездействующих, дефектных или неправильно эксплуатируемых скважин, представляющих опасность в части возможности загрязнения водоносных горизонтов;

2) бурение новых скважин и новое строительство, связанное с нарушением почвенного покрова, производится при обязательном согласовании с центром государственного санитарно - эпидемиологического надзора;

3) запрещение закачки отработанных вод в подземные горизонты, подземного складирования твердых отходов и разработки недр земли;

4) запрещение размещения складов горюче - смазочных материалов, ядохимикатов и минеральных удобрений, накопителей промстоков, шламохранилищ и других объектов, обуславливающих опасность химического загрязнения подземных вод;

5) размещение складов горюче - смазочных материалов, ядохимикатов и минеральных удобрений, накопителей промстоков, шламохранилищ и других объектов, обуславливающих опасность химического загрязнения подземных вод допускается в пределах третьего пояса ЗСО только при использовании защищенных подземных вод, при условии выполнения специальных мероприятий по защите водоносного горизонта от загрязнения при наличии санитарно - эпидемиологического заключения центра государственного санитарно - эпидемиологического надзора, выданного с учетом заключения органов геологического контроля;

6) своевременное выполнение необходимых мероприятий по санитарной охране

поверхностных вод, имеющих непосредственную гидрологическую связь с используемым водоносным горизонтом, в соответствии с гигиеническими требованиями к охране поверхностных вод.

425. Кроме мероприятий, указанных в части 424 настоящих правил, в пределах второго пояса ЗСО подземных источников водоснабжения подлежат выполнению следующие дополнительные мероприятия:

- 1) не допускается размещение кладбищ, скотомогильников, полей ассенизации, полей фильтрации, навозохранилищ, силосных траншей, животноводческих и птицеводческих предприятий и других объектов, обуславливающих опасность микробного загрязнения подземных вод;
- 2) не допускается применение удобрений и ядохимикатов;
- 3) не допускается рубка леса главного пользования и реконструкции;
- 4) выполнение мероприятий по санитарному благоустройству территории населенных пунктов и других объектов (оборудование канализацией, устройство водонепроницаемых выгребов, организация отвода поверхностного стока и др.).

426. Мероприятия по второму и третьему поясам ЗСО поверхностных источников водоснабжения:

- 1) выявление объектов, загрязняющих источники водоснабжения, с разработкой конкретных водоохранных мероприятий, обеспеченных источниками финансирования, подрядными организациями и согласованных с центром государственного санитарно - эпидемиологического надзора.

- 2) регулирование отведения территории для нового строительства жилых, промышленных и сельскохозяйственных объектов, а также согласование изменений технологий действующих предприятий, связанных с повышением степени опасности загрязнения сточными водами источника водоснабжения.

- 3) недопущение отведения сточных вод в зоне водосбора источника водоснабжения, включая его притоки, не отвечающих гигиеническим требованиям к охране поверхностных вод.

- 4) все работы, в том числе добыча песка, гравия, донноуглубительные, в пределах акватории ЗСО допускаются по согласованию с центром государственного санитарно - эпидемиологического надзора лишь при обосновании гидрологическими расчетами отсутствия ухудшения качества воды в створе водозабора.

- 5) использование химических методов борьбы с эвтрофикацией водоемов допускается при условии применения препаратов, имеющих положительное санитарно - эпидемиологическое заключение государственной санитарно - эпидемиологической службы Российской Федерации.

- 6) при наличии судоходства необходимо оборудование судов, дебаркадеров и брандвахт устройствами для сбора фановых и подсланевых вод и твердых отходов; оборудование на пристанях сливных станций и приемников для сбора твердых отходов.

427. Кроме мероприятий, указанных в части 426 настоящих правил, в пределах второго пояса ЗСО поверхностных источников водоснабжения подлежат выполнению мероприятия пункта 4 части 424 настоящих правил, части 425 настоящих правил, а также следующее:

- 1) не производятся рубки леса главного пользования и реконструкции, а также закрепление за лесозаготовительными предприятиями древесины на корню и лесосечного фонда долгосрочного пользования. Допускаются только рубки ухода и санитарные рубки леса;

- 2) запрещение расположения стойбищ и выпаса скота, а также всякое другое использование водоема и земельных участков, лесных угодий в пределах прибрежной полосы шириной не менее 500 м, которое может привести к ухудшению качества или уменьшению

количества воды источника водоснабжения;

3) использование источников водоснабжения в пределах второго пояса ЗСО для купания, туризма, водного спорта и рыбной ловли допускается в установленных местах при условии соблюдения гигиенических требований к охране поверхностных вод, а также гигиенических требований к зонам рекреации водных объектов;

4) в границах второго пояса зоны санитарной охраны запрещается сброс промышленных, сельскохозяйственных, городских и ливневых сточных вод, содержание в которых химических веществ и микроорганизмов превышает установленные санитарными правилами гигиенические нормативы качества воды. При этом, сброс запрещается, вне зависимости от содержания химических веществ и микроорганизмов, хозяйственными и иными объектами, которые введены в эксплуатацию или разрешение на строительство которых выдано после 31 декабря 2006 года, промышленных, сельскохозяйственных, городских сточных вод в пределах второго пояса зон санитарной охраны источников питьевого и хозяйственно-бытового водоснабжения.

428. В пределах санитарно - защитной полосы водоводов должны отсутствовать источники загрязнения почвы и грунтовых вод.

429. Не допускается прокладка водоводов по территории свалок, полей ассенизации, полей фильтрации, полей орошения, кладбищ, скотомогильников, а также прокладка магистральных водоводов по территории промышленных и сельскохозяйственных предприятий.

### **3.17 Ограничения использования земельных участков и объектов капитального строительства на территории придорожных полос автомобильных дорог**

430. Для автомобильных дорог, за исключением автомобильных дорог, расположенных в границах населенных пунктов, устанавливаются придорожные полосы.

431. Придорожные полосы автомобильной дороги - территории, которые прилегают с обеих сторон к полосе отвода автомобильной дороги и в границах которых устанавливается особый режим использования земельных участков (частей земельных участков) в целях обеспечения требований безопасности дорожного движения, а также нормальных условий реконструкции, капитального ремонта, ремонта, содержания автомобильной дороги, ее сохранности с учетом перспектив развития автомобильной дороги.

432. В зависимости от класса и (или) категории автомобильных дорог с учетом перспектив их развития ширина каждой придорожной полосы устанавливается в размере:

- 1) семидесяти пяти метров - для автомобильных дорог первой и второй категорий;
- 2) пятидесяти метров - для автомобильных дорог третьей и четвертой категорий;
- 3) двадцати пяти метров - для автомобильных дорог пятой категории;
- 4) ста метров - для подъездных дорог, соединяющих административные центры (столицы) субъектов Российской Федерации, города федерального значения с другими населенными пунктами, а также для участков автомобильных дорог общего пользования федерального значения, построенных для объездов городов с численностью населения до двухсот пятидесяти тысяч человек;

5) ста пятидесяти метров - для участков автомобильных дорог, построенных для объездов городов с численностью населения свыше двухсот пятидесяти тысяч человек.

433. Решение об установлении придорожных полос автомобильных дорог федерального, регионального или муниципального, местного значения или об изменении таких придорожных полос принимается соответственно федеральным органом исполнительной власти,



осуществляющим функции по оказанию государственных услуг и управлению государственным имуществом в сфере дорожного хозяйства, уполномоченным органом исполнительной власти Республики Крым, органом местного самоуправления.

434. Строительство, реконструкция в границах придорожных полос автомобильной дороги объектов капитального строительства, объектов, предназначенных для осуществления дорожной деятельности, объектов дорожного сервиса установка рекламных конструкций, информационных щитов и указателей допускаются при наличии согласия в письменной форме владельца автомобильной дороги. Это согласие должно содержать технические требования и условия, подлежащие обязательному исполнению лицами, осуществляющими строительство, реконструкцию в границах придорожных полос автомобильной дороги таких объектов, установку рекламных конструкций, информационных щитов и указателей.

435. Положение о придорожных полосах автомобильных дорог утверждается Правительством Российской Федерации.

### **3.18 Ограничения использования земельных участков и объектов капитального строительства на территории месторождений полезных ископаемых**

436. В границах Поселения имеются районы распространения полезных ископаемых.

437. Строительство объектов капитального строительства на земельных участках, расположенных за границами населенных пунктов, размещение подземных сооружений за границами населенных пунктов разрешаются только после получения заключения федерального органа управления государственным фондом недр или его территориального органа об отсутствии полезных ископаемых в недрах под участком предстоящей застройки.

438. Застройка земельных участков, которые расположены за границами населенных пунктов и находятся на площадях залегания полезных ископаемых, а также размещение за границами населенных пунктов в местах залегания полезных ископаемых подземных сооружений допускается на основании разрешения федерального органа управления государственным фондом недр или его территориального органа. Выдача такого разрешения может осуществляться через многофункциональный центр предоставления государственных и муниципальных услуг.

### **3.19 Ограничения оборотоспособности земельных участков**

439. Оборот земельных участков осуществляется в соответствии с гражданским законодательством и Земельным кодексом Российской Федерации.

440. Земельные участки, отнесенные к землям, изъятым из оборота, не могут предоставляться в частную собственность, а также быть объектами сделок, предусмотренных гражданским законодательством.

441. Земельные участки, отнесенные к землям, ограниченным в обороте, не предоставляются в частную собственность, за исключением случаев, установленных федеральными законами.

442. Содержание ограничений оборота земельных участков устанавливается Земельным кодексом Российской Федерации, федеральными законами.

443. Из оборота изъяты земельные участки, занятые находящимися в федеральной собственности следующими объектами:

1) государственными природными заповедниками и национальными парками, если иное не предусмотрено Земельным кодексом Российской Федерации и Федеральным законом от 14 марта 1995 года № 33-ФЗ «Об особо охраняемых природных территориях»;

2) зданиями, сооружениями, в которых размещены для постоянной деятельности Вооруженные Силы Российской Федерации, другие войска, воинские формирования и органы (за исключением случаев, установленных федеральными законами);

3) зданиями, сооружениями, в которых размещены военные суды;

4) объектами организаций федеральной службы безопасности;

5) объектами организаций органов государственной охраны;

6) объектами использования атомной энергии, пунктами хранения ядерных материалов и радиоактивных веществ;

7) объектами, в соответствии с видами деятельности которых созданы закрытые административно-территориальные образования;

8) объектами учреждений и органов Федеральной службы исполнения наказаний;

9) воинскими и гражданскими захоронениями;

10) инженерно-техническими сооружениями, линиями связи и коммуникациями, возведенными в интересах защиты и охраны Государственной границы Российской Федерации.

444. Ограничиваются в обороте находящиеся в государственной или муниципальной собственности следующие земельные участки:

1) в пределах особо охраняемых природных территорий, не указанные в части 443 настоящих правил, если иное не предусмотрено Земельным кодексом Российской Федерации и законодательством Российской Федерации об особо охраняемых природных территориях;

2) из состава земель лесного фонда;

3) в пределах которых расположены водные объекты, находящиеся в государственной или муниципальной собственности;

4) занятые особо ценными объектами культурного наследия народов Российской Федерации, объектами, включенными в Список всемирного наследия, историко-культурными заповедниками, объектами археологического наследия, музеями-заповедниками;

5) предоставленные для обеспечения обороны и безопасности, оборонной промышленности, таможенных нужд и не указанные в части 443 настоящих правил;

6) не указанные в части 443 настоящих правил в границах закрытых административно-территориальных образований;

7) предназначенные для строительства, реконструкции и (или) эксплуатации объектов морского транспорта, внутреннего водного транспорта, воздушного транспорта, сооружений навигационного обеспечения воздушного движения и судоходства, объектов инфраструктуры железнодорожного транспорта общего пользования, а также автомобильных дорог федерального значения, регионального значения, межмуниципального значения или местного значения;

8) занятые объектами космической инфраструктуры;

9) расположенные под объектами гидротехнических сооружений;

10) предоставленные для производства ядовитых веществ, наркотических средств;

11) загрязненные опасными отходами, радиоактивными веществами, подвергшиеся биогенному загрязнению, иные подвергшиеся деградации земли;

12) расположенные в границах земель, зарезервированных для государственных или муниципальных нужд;

13) в первом поясе зон санитарной охраны источников питьевого и хозяйственно-бытового водоснабжения.

445. Оборот земель сельскохозяйственного назначения регулируется Федеральным законом от 24 июля 2002 года № 101-ФЗ «Об обороте земель сельскохозяйственного назначения». Образование земельных участков из земель сельскохозяйственного назначения регулируется

Земельным кодексом Российской Федерации и Федеральным законом от 24 июля 2002 года № 101-ФЗ «Об обороте земель сельскохозяйственного назначения».

446. Часть 445 настоящих правил не распространяется на относящиеся к землям сельскохозяйственного назначения садовые или огородные земельные участки, земельные участки, предназначенные для ведения личного подсобного хозяйства, гаражного строительства (в том числе индивидуального гаражного строительства), а также на земельные участки, на которых расположены объекты недвижимого имущества.

447. Запрещается приватизация земельных участков в пределах береговой полосы, установленной в соответствии с Водным кодексом Российской Федерации, а также земельных участков, на которых находятся пруды, обводненные карьеры, в границах территорий общего пользования.