



ДЖАНКОЙСКИЙ РАЙОННЫЙ СОВЕТ РЕСПУБЛИКИ КРЫМ

Двадцать восьмая сессия третьего созыва

РЕШЕНИЕ №3/28-4

27 февраля 2026 года

О внесении изменений в Правила землепользования и застройки Чайкинского сельского поселения Джанкойского района Республики Крым

В соответствии со ст. 33 Градостроительного кодекса Российской Федерации, Федеральным законом от 06 октября 2003 года №131-ФЗ «Об общих принципах организации местного самоуправления в Российской Федерации», законами Республики Крым от 16 января 2015 года №67-ЗРК/2015 «О регулировании градостроительной деятельности в Республике Крым», от 21 августа 2014 года №54-ЗРК «Об основах местного самоуправления в Республике Крым», постановлением администрации Джанкойского района Республики Крым от 21 января 2025 года №20 «О принятии решения по подготовке проектов внесения изменений в правила землепользования и застройки сельских поселений Заречненского, Кондратьевского, Крымковского, Луганского, Масловского, Пахаревского, Просторненского, Роскошненского, Светловского, Стальненского, Табачненского, Целинного, Чайкинского, Ярковского, Яркополенского, Яснополянского сельских поселений Джанкойского района Республики Крым», постановлением администрации Джанкойского района Республики Крым от 27 июля 2023 года № 641 «О внесении изменения в постановление администрации Джанкойского района от 28 ноября 2019 года № 641», во исполнение Поручения Главы Республики Крым от 20 ноября 2024 года №1/01-32/5724, Поручения Главы Республики Крым от 14 декабря 2022 года № 1/01-32/6812, руководствуясь Уставом муниципального образования Джанкойский район Республики Крым,

РАЙОННЫЙ СОВЕТ РЕШИЛ:

1. Внести изменения в Правила землепользования и застройки Чайкинского сельского поселения Джанкойского района Республики Крым, утвержденные решением Джанкойского районного совета Республики Крым от 01 марта 2019 года № 1/72-1 «Об утверждении Правил Землепользования и застройки сельских поселений Джанкойского района Республики Крым» (в ред.

от 27 мая 2022 года № 2/49-4, от 26 августа 2022 года № 2/53-4, от 10.02.2023 №2/59-6 и от 30 января 2025 года № 3/8-3), изложив их в новой редакции (прилагается).

2. Администрации Джанкойского района:

2.1. Обнародовать настоящее решение в порядке, предусмотренном уставом муниципального образования Джанкойский район Республики Крым.

2.2. Разместить Правила землепользования и застройки Чайкинского сельского поселения Джанкойского района Республики Крым на официальном сайте Федеральной государственной информационной системы территориального планирования (fgistr.economy.gov.ru) в течение десяти дней со дня принятия данного решения.

3. Администрации Чайкинского сельского поселения Джанкойского района обеспечить размещение Правил землепользования и застройки муниципального образования на портале Правительства Республики Крым в разделе соответствующего муниципального образования и на официальном интернет-портале правовой информации органов местного самоуправления Джанкойского района Республики Крым, сетевом издании «Джанкойский район Республики Крым» (<http://dzhankougn.ru>) с обязательными приложениями.

4. Настоящее решение вступает в силу со дня, следующего за днём его официального обнародования.

**Председатель
Джанкойского районного совета**

Ю.М.Лещин

Приложение
к решению Джанкойского районного
совета Республики Крым
от 27.02.2026 г. №3/28-4

**ПРАВИЛА ЗЕМЛЕПОЛЬЗОВАНИЯ И ЗАСТРОЙКИ
ЧАЙКИНСКОГО СЕЛЬСКОГО ПОСЕЛЕНИЯ
ДЖАНКОЙСКОГО РАЙОНА РЕСПУБЛИКИ КРЫМ**

РАЗДЕЛ I. КАРТА ГРАДОСТРОИТЕЛЬНОГО ЗОНИРОВАНИЯ

ГЛАВА 1. Глава 1. Виды территориальных зон

В соответствии со статьей 30 Градостроительного кодекса Российской Федерации на карте градостроительного зонирования устанавливаются границы территориальных зон. Границы территориальных зон должны отвечать требованию принадлежности каждого земельного участка только к одной территориальной зоне. Формирование одного земельного участка из нескольких земельных участков, расположенных в различных территориальных зонах, не допускается. Территориальные зоны, как правило, не устанавливаются применительно к одному земельному участку.

На карте градостроительного зонирования в обязательном порядке отображаются границы зон с особыми условиями использования территорий, границы территорий объектов культурного наследия, границы территорий исторических поселений федерального значения, границы территорий исторических поселений регионального значения.

Статья 1. Кодировка территориальных зон

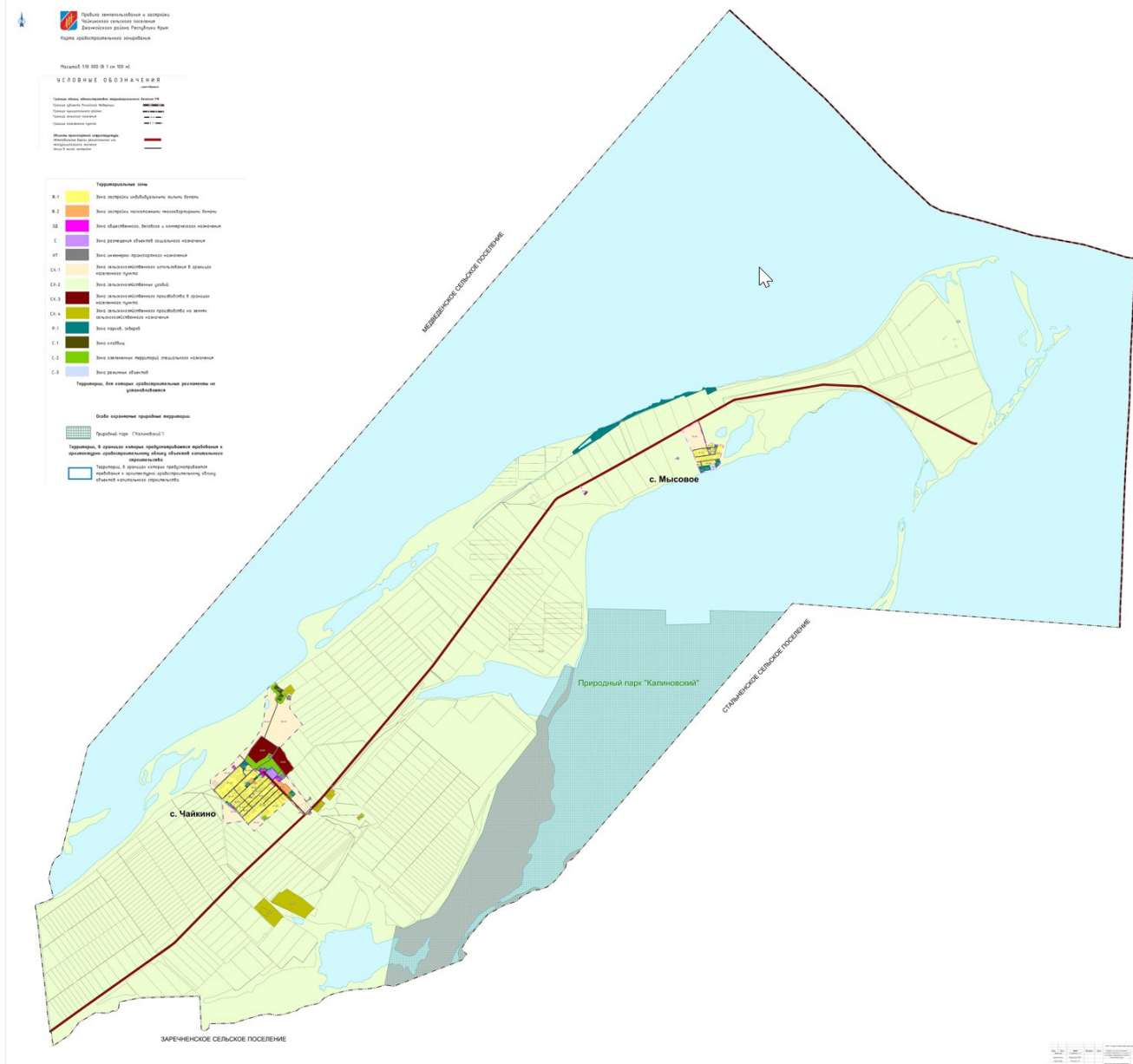
Таблица 1

Индекс	Наименование территориальной зоны	Состав
Жилые зоны		
Ж-1	Зона застройки индивидуальными жилыми домами (зона 1-18)	Ж-1/1 Ж-1/2 Ж-1/3 Ж-1/4 Ж-1/5 Ж-1/6 Ж-1/7 Ж-1/8 Ж-1/9 Ж-1/10 Ж-1/11 Ж-1/12 Ж-1/13 Ж-1/14 Ж-1/15 Ж-1/16

		Ж-1/17 Ж-1/18
Ж-2	Зона застройки малоэтажными многоквартирными домами (зона 1-3)	Ж-2/1 Ж-2/2 Ж-2/3
Общественно-деловые зоны		
ОД	Зона общественного, делового и коммерческого назначения (зона 1-8)	ОД/1 ОД/2 ОД/3 ОД/4 ОД/5 ОД/6 ОД/7 ОД/8
С	Зона размещения объектов социального назначения (зона 1-5)	С/1 С/2 С/3 С/4 С/5
Зоны инженерной и транспортной инфраструктур		
ИТ	Зона инженерно-транспортного назначения (зона 1-12)	ИТ-1/1 ИТ-1/2 ИТ-1/3 ИТ-1/4 ИТ-1/5 ИТ-1/6 ИТ-1/7 ИТ-1/8 ИТ-1/9 ИТ-1/10 ИТ-1/11 ИТ-1/12
Зоны сельскохозяйственного использования		
СХ-1	Зона сельскохозяйственного использования в границах населенного пункта (зона 1-7)	СХ-1/1 СХ-1/2 СХ-1/3 СХ-1/4 СХ-1/5 СХ-1/6 СХ-1/7
СХ-2	Зона сельскохозяйственных угодий	СХ-2/1
СХ-3	Зона сельскохозяйственного производства в границах населенного пункта (зона 1-2)	СХ-3/1 СХ-3/2
СХ-4	Зона сельскохозяйственного производства на землях сельскохозяйственного назначения (зона 1-8)	СХ-4/1 СХ-4/2 СХ-4/3 СХ-4/4 СХ-4/5 СХ-4/6
Зоны рекреационного назначения		
Р-1	Зона парков, скверов (зона 1-8)	Р-1/1 Р-1/2 Р-1/3 Р-1/4 Р-1/5 Р-1/6 Р-1/7

		P-1/8 P-1/9 P-1/10 P-1/11 P-1/12 P-1/13 P-1/14
Зоны специального назначения		
С-1	Зона кладбищ, крематориев и иного ритуального обслуживания (зона 1-4)	С-1/1 С-1/2 С-1/3
С-2	Зона насаждений специального назначения (зона 1-3)	С-2/1 С-2/2 С-2/3 С-2/4 С-2/5 С-2/6 С-2/7
С-3	Зона режимных объектов (1-2)	С-3/1 С-3/2

Карта градостроительного зонирования Чайкинского сельского поселения Джанкойского района Республики Крым



Статья 2. Ж-1 Зона застройки индивидуальными жилыми домами и жилыми домами блокированной застройки

Цели выделения зоны:

Обеспечение правовых условий формирования, развития и обслуживания территорий, предназначенных для размещения преимущественно застройки индивидуальными жилыми домами и жилыми домами блокированной застройки с возможностью размещения объектов социального, культурного, бытового обслуживания.

Перечень видов разрешённого использования земельных участков и объектов капитального строительства перечислены в таблице ниже.

Таблица 2

Наименование вида разрешенного использования земельного участка	Описание вида разрешенного использования земельного участка	Код (числовое обозначение) вида разрешенного использования земельного участка
Основные виды разрешённого использования		
Для индивидуального жилищного строительства	Размещение жилого дома (отдельно стоящего здания количеством надземных этажей не более чем три, высотой не более двадцати метров, которое состоит из комнат и помещений вспомогательного использования, предназначенных для удовлетворения гражданами бытовых и иных нужд, связанных с их проживанием в таком здании, не предназначенного для раздела на самостоятельные объекты недвижимости); выращивание сельскохозяйственных культур; размещение гаражей для собственных нужд и хозяйственных построек	2.1
Малоэтажная многоквартирная жилая застройка	Размещение малоэтажных многоквартирных домов (многоквартирные дома высотой до 4 этажей, включая мансардный); обустройство спортивных и детских площадок, площадок для отдыха; размещение объектов обслуживания жилой застройки во встроенных, пристроенных и встроенно-пристроенных помещениях малоэтажного многоквартирного дома, если общая площадь таких помещений в малоэтажном многоквартирном доме не составляет более 15% общей площади помещений дома	2.1.1
Для ведения личного подсобного хозяйства (приусадебный земельный участок)	Размещение жилого дома, указанного в описании вида разрешенного использования с кодом 2.1; производство сельскохозяйственной продукции; размещение гаража и иных вспомогательных сооружений; содержание сельскохозяйственных животных	2.2
Амбулаторно-поликлиническое обслуживание	Размещение объектов капитального строительства, предназначенных для оказания гражданам амбулаторно-поликлинической медицинской помощи (поликлиники, фельдшерские пункты, пункты здравоохранения, центры матери и ребенка, диагностические центры, молочные кухни, станции донорства крови, клинические лаборатории)	3.4.1
Объекты культурно-досуговой деятельности	Размещение зданий, предназначенных для размещения музеев, выставочных залов, художественных галерей, домов культуры, библиотек, кинотеатров и кинозалов, театров, филармоний, концертных залов, планетариев	3.6.1
Земельные участки (территории) общего пользования	Земельные участки общего пользования. Содержание данного вида разрешенного использования включает в себя содержание видов разрешенного использования с кодами 12.0.1 - 12.0.2	12.0

Наименование вида разрешенного использования земельного участка	Описание вида разрешенного использования земельного участка	Код (числовое обозначение) вида разрешенного использования земельного участка
Условно разрешённые виды разрешённого использования		
Блокированная жилая застройка	Размещение жилого дома, блокированного с другим жилым домом (другими жилыми домами) в одном ряду общей боковой стеной (общими боковыми стенами) без проемов и имеющего отдельный выход на земельный участок; разведение декоративных и плодовых деревьев, овощных и ягодных культур; размещение гаражей для собственных нужд и иных вспомогательных сооружений; обустройство спортивных и детских площадок, площадок для отдыха	2.3
Социальное обслуживание	Размещение зданий, предназначенных для оказания гражданам социальной помощи. Содержание данного вида разрешенного использования включает в себя содержание видов разрешенного использования с кодами 3.2.1 - 3.2.4	3.2
Бытовое обслуживание	Размещение объектов капитального строительства, предназначенных для оказания населению или организациям бытовых услуг (мастерские мелкого ремонта, ателье, бани, парикмахерские, прачечные, химчистки, похоронные бюро)	3.3
Дошкольное, начальное и среднее общее образование	Размещение объектов капитального строительства, предназначенных для просвещения, дошкольного, начального и среднего общего образования (детские ясли, детские сады, школы, лицеи, гимназии, художественные, музыкальные школы, образовательные кружки и иные организации, осуществляющие деятельность по воспитанию, образованию и просвещению), в том числе зданий, спортивных сооружений, предназначенных для занятия обучающихся физической культурой и спортом	3.5.1
Культурное развитие	Размещение зданий и сооружений, предназначенных для размещения объектов культуры. Содержание данного вида разрешенного использования включает в себя содержание видов разрешенного использования с кодами 3.6.1 - 3.6.3	3.6
Религиозное использование	Размещение зданий и сооружений религиозного использования. Содержание данного вида разрешенного использования включает в себя содержание видов разрешенного использования с кодами 3.7.1 - 3.7.2	3.7
Амбулаторное ветеринарное обслуживание	Размещение объектов капитального строительства, предназначенных для оказания ветеринарных услуг без содержания животных	3.10.1
Деловое управление	Размещение объектов капитального строительства с	4.1

Наименование вида разрешенного использования земельного участка	Описание вида разрешенного использования земельного участка	Код (числовое обозначение) вида разрешенного использования земельного участка
	целью: размещения объектов управленческой деятельности, не связанной с государственным или муниципальным управлением и оказанием услуг, а также с целью обеспечения совершения сделок, не требующих передачи товара в момент их совершения между организациями, в том числе биржевая деятельность (за исключением банковской и страховой деятельности)	
Магазины	Размещение объектов капитального строительства, предназначенных для продажи товаров, торговая площадь которых составляет до 5000 кв. м	4.4
Вспомогательные виды разрешённого использования		
Хранение автотранспорта	Размещение отдельно стоящих и пристроенных гаражей, в том числе подземных, предназначенных для хранения автотранспорта, в том числе с разделением на машино-места, за исключением гаражей, размещение которых предусмотрено содержанием видов разрешенного использования с кодами 2.7.2, 4.9	2.7.1
Коммунальное обслуживание	Размещение зданий и сооружений в целях обеспечения физических и юридических лиц коммунальными услугами. Содержание данного вида разрешенного использования включает в себя содержание видов разрешенного использования с кодами 3.1.1 - 3.1.2	3.1
Улично-дорожная сеть	Размещение объектов улично-дорожной сети: автомобильных дорог, трамвайных путей и пешеходных тротуаров в границах населенных пунктов, пешеходных переходов, бульваров, площадей, проездов, велодорожек и объектов велотранспортной и инженерной инфраструктуры; размещение придорожных стоянок (парковок) транспортных средств в границах городских улиц и дорог, за исключением предусмотренных видами разрешенного использования с кодами 2.7.1, 4.9, 7.2.3, а также некапитальных сооружений, предназначенных для охраны транспортных средств	12.0.1
Благоустройство территории	Размещение декоративных, технических, планировочных, конструктивных устройств, элементов озеленения, различных видов оборудования и оформления, малых архитектурных форм, некапитальных нестационарных строений и сооружений, информационных щитов и указателей, применяемых как составные части благоустройства территории, общественных туалетов	12.0.2

Предельные (минимальные и (или) максимальные) размеры земельных

участков и предельные параметры разрешенного строительства, реконструкции объектов капитального строительства представлены в таблице ниже.

Таблица 3

Наименование вида разрешенного использования земельных участков и объектов капитального строительства (код)	Площадь земельного участка, га		Предельное количество этажей зданий, строений и сооружений	Максимальный процент застройки в границах земельного участка, %
	минимальная	максимальная		
Для индивидуального жилищного строительства (2.1)	0,05	0,25	3	50
Амбулаторно-поликлиническое обслуживание (3.4.1)	0,015	0,05	2	80
Для ведения личного подсобного хозяйства (приусадебный земельный участок) (2.2)	0,1	0,5	3	50
Блокированная жилая застройка (2.3)	0,02	0,15	3	40
Бытовое обслуживание (3.3)	0,06	0,12	2	50
Магазины (4.4)	0,06	0,12	2	50
Иные виды в составе данного регламента	не устанавливаются*			

*предельные размеры земельных участков и предельные параметры разрешенного строительства, реконструкции объектов капитального строительства определяются в соответствии с региональными нормативами градостроительного проектирования, местными нормативами градостроительного проектирования, национальными стандартами, сводами правил, а также действующими строительными, экологическими, санитарно-эпидемиологическими, противопожарными и иными правилами и нормативными документами, заданием на проектирование.

Иные предельные параметры разрешенного строительства, реконструкции объектов капитального строительства:

Для видов разрешенного использования, соответствующим кодам 3.3, 4.4 максимальная общая площадь помещений не должна превышать 300 кв. м.

Иные расчетные показатели, применяемые при градостроительной деятельности установлены в соответствии с Региональными нормативами градостроительного проектирования Республики Крым.

Применительно к видам разрешенного использования земельного участка и объекта капитального строительства «Малоэтажная многоквартирная жилая застройка» (код 2.1.1), «Среднеэтажная жилая застройка» (код 2.5), «Многоэтажная жилая застройка (высотная застройка)» (код 2.6), «Гостиничное обслуживание» (код 4.7), «Туристическое обслуживание» (код 5.2.1) следующими положениями:

- не допускается размещение новых объектов капитального строительства, а также их реконструкция, с изменением этажности, высотности и площади застройки, представляющих собой многоквартирные жилые дома, комплексы апартаментов, апарт-отели и гостиницы, включающие в себя номерной фонд по типу апартаменты, за исключением случаев размещения таких объектов в рамках реализации положений Федерального закона от 29.11.2014 № 377-ФЗ «О развитии Республики Крым и города федерального значения Севастополя и свободной экономической зоне на территориях

Республики Крым и города федерального значения Севастополя», постановления Совета министров Республики Крым от 07.10.2014 № 368 «О некоторых вопросах реализации инвестиционных проектов на территории Республики Крым» или в случае размещения таких объектов при реализации решения о комплексном развитии территории или осуществления комплексного развития территории по инициативе правообладателей земельных участков и (или) расположенных на них объектов недвижимости;

- указанные требования не применяются, в случае если в отношении объекта капитального строительства выдано разрешение на строительство или обеспечивается реконструкция объектов незавершенного строительства.

Статья 3. Ж-2 Зона застройки малоэтажными и среднеэтажными жилыми домами

Цели выделения зоны:

Обеспечение правовых условий формирования, развития и обслуживания территорий, предназначенных для размещения преимущественно застройки малоэтажными и среднеэтажными жилыми домами с возможностью размещения объектов социального, культурного, бытового обслуживания.

Перечень видов разрешённого использования земельных участков и объектов капитального строительства перечислены в таблице ниже.

Таблица 4

Наименование вида разрешенного использования земельного участка	Описание вида разрешенного использования земельного участка	Код (числовое обозначение) вида разрешенного использования земельного участка
Основные виды разрешённого использования		
Для индивидуального жилищного строительства	Размещение жилого дома (отдельно стоящего здания количеством надземных этажей не более чем три, высотой не более двадцати метров, которое состоит из комнат и помещений вспомогательного использования, предназначенных для удовлетворения гражданами бытовых и иных нужд, связанных с их проживанием в таком здании, не предназначенного для раздела на самостоятельные объекты недвижимости); выращивание сельскохозяйственных культур; размещение гаражей для собственных нужд и хозяйственных построек	2.1
Малоэтажная многоквартирная жилая застройка	Размещение малоэтажных многоквартирных домов (многоквартирные дома высотой до 4 этажей, включая мансардный); обустройство спортивных и детских площадок, площадок для отдыха; размещение объектов обслуживания жилой застройки во встроенных, пристроенных и встроенно-пристроенных помещениях малоэтажного многоквартирного дома, если общая площадь таких помещений в малоэтажном многоквартирном доме не составляет более 15% общей площади помещений дома	2.1.1

Наименование вида разрешенного использования земельного участка	Описание вида разрешенного использования земельного участка	Код (числовое обозначение) вида разрешенного использования земельного участка
Среднеэтажная жилая застройка	Размещение многоквартирных домов этажностью не выше восьми этажей; благоустройство и озеленение; размещение подземных гаражей и автостоянок; обустройство спортивных и детских площадок, площадок для отдыха; размещение объектов обслуживания жилой застройки во встроенных, пристроенных и встроенно-пристроенных помещениях многоквартирного дома, если общая площадь таких помещений в многоквартирном доме не составляет более 20% общей площади помещений дома	2.5
Блокированная жилая застройка	Размещение жилого дома, блокированного с другим жилым домом (другими жилыми домами) в одном ряду общей боковой стеной (общими боковыми стенами) без проемов и имеющего отдельный выход на земельный участок; разведение декоративных и плодовых деревьев, овощных и ягодных культур; размещение гаражей для собственных нужд и иных вспомогательных сооружений; обустройство спортивных и детских площадок, площадок для отдыха	2.3
Общежития	Размещение зданий, предназначенных для размещения общежитий, предназначенных для проживания граждан на время их работы, службы или обучения, за исключением зданий, размещение которых предусмотрено содержанием вида разрешенного использования с кодом 4.7	3.2.4
Амбулаторно-поликлиническое обслуживание	Размещение объектов капитального строительства, предназначенных для оказания гражданам амбулаторно-поликлинической медицинской помощи (поликлиники, фельдшерские пункты, пункты здравоохранения, центры матери и ребенка, диагностические центры, молочные кухни, станции донорства крови, клинические лаборатории)	3.4.1
Объекты культурно-досуговой деятельности	Размещение зданий, предназначенных для размещения музеев, выставочных залов, художественных галерей, домов культуры, библиотек, кинотеатров и кинозалов, театров, филармоний, концертных залов, планетариев	3.6.1
Земельные участки (территории) общего пользования	Земельные участки общего пользования. Содержание данного вида разрешенного использования включает в себя содержание видов разрешенного использования с кодами 12.0.1 - 12.0.2	12.0
Условно разрешённые виды разрешённого использования		
Обслуживание	Размещение объектов капитального строительства,	2.7

Наименование вида разрешенного использования земельного участка	Описание вида разрешенного использования земельного участка	Код (числовое обозначение) вида разрешенного использования земельного участка
жилой застройки	размещение которых предусмотрено видами разрешенного использования с кодами 3.1, 3.2, 3.3, 3.4, 3.4.1, 3.5.1, 3.6, 3.7, 3.10.1, 4.1, 4.3, 4.4, 4.6, 5.1.2, 5.1.3, если их размещение необходимо для обслуживания жилой застройки, а также связано с проживанием граждан, не причиняет вреда окружающей среде и санитарному благополучию, не нарушает права жителей, не требует установления санитарной зоны	
Социальное обслуживание	Размещение зданий, предназначенных для оказания гражданам социальной помощи. Содержание данного вида разрешенного использования включает в себя содержание видов разрешенного использования с кодами 3.2.1 - 3.2.4	3.2
Бытовое обслуживание	Размещение объектов капитального строительства, предназначенных для оказания населению или организациям бытовых услуг (мастерские мелкого ремонта, ателье, бани, парикмахерские, прачечные, химчистки, похоронные бюро)	3.3
Дошкольное, начальное и среднее общее образование	Размещение объектов капитального строительства, предназначенных для просвещения, дошкольного, начального и среднего общего образования (детские ясли, детские сады, школы, лицеи, гимназии, художественные, музыкальные школы, образовательные кружки и иные организации, осуществляющие деятельность по воспитанию, образованию и просвещению), в том числе зданий, спортивных сооружений, предназначенных для занятия обучающихся физической культурой и спортом	3.5.1
Культурное развитие	Размещение зданий и сооружений, предназначенных для размещения объектов культуры. Содержание данного вида разрешенного использования включает в себя содержание видов разрешенного использования с кодами 3.6.1 - 3.6.3	3.6
Религиозное использование	Размещение зданий и сооружений религиозного использования. Содержание данного вида разрешенного использования включает в себя содержание видов разрешенного использования с кодами 3.7.1 - 3.7.2	3.7
Амбулаторное ветеринарное обслуживание	Размещение объектов капитального строительства, предназначенных для оказания ветеринарных услуг без содержания животных	3.10.1
Деловое управление	Размещение объектов капитального строительства с целью: размещения объектов управленческой деятельности, не связанной с государственным или	4.1

Наименование вида разрешенного использования земельного участка	Описание вида разрешенного использования земельного участка	Код (числовое обозначение) вида разрешенного использования земельного участка
	муниципальным управлением и оказанием услуг, а также с целью обеспечения совершения сделок, не требующих передачи товара в момент их совершения между организациями, в том числе биржевая деятельность (за исключением банковской и страховой деятельности)	
Магазины	Размещение объектов капитального строительства, предназначенных для продажи товаров, торговая площадь которых составляет до 5000 кв. м	4.4
Вспомогательные виды разрешённого использования		
Хранение автотранспорта	Размещение отдельно стоящих и пристроенных гаражей, в том числе подземных, предназначенных для хранения автотранспорта, в том числе с разделением на машино-места, за исключением гаражей, размещение которых предусмотрено содержанием видов разрешенного использования с кодами 2.7.2, 4.9	2.7.1
Коммунальное обслуживание	Размещение зданий и сооружений в целях обеспечения физических и юридических лиц коммунальными услугами. Содержание данного вида разрешенного использования включает в себя содержание видов разрешенного использования с кодами 3.1.1 - 3.1.2	3.1
Улично-дорожная сеть	Размещение объектов улично-дорожной сети: автомобильных дорог, трамвайных путей и пешеходных тротуаров в границах населенных пунктов, пешеходных переходов, бульваров, площадей, проездов, велодорожек и объектов велотранспортной и инженерной инфраструктуры; размещение придорожных стоянок (парковок) транспортных средств в границах городских улиц и дорог, за исключением предусмотренных видами разрешенного использования с кодами 2.7.1, 4.9, 7.2.3, а также некапитальных сооружений, предназначенных для охраны транспортных средств	12.0.1
Благоустройство территории	Размещение декоративных, технических, планировочных, конструктивных устройств, элементов озеленения, различных видов оборудования и оформления, малых архитектурных форм, некапитальных нестационарных строений и сооружений, информационных щитов и указателей, применяемых как составные части благоустройства территории, общественных туалетов	12.0.2

Предельные (минимальные и (или) максимальные) размеры земельных участков и предельные параметры разрешенного строительства, реконструкции

объектов капитального строительства представлены в таблице ниже.

Таблица 5

Наименование вида разрешенного использования земельных участков и объектов капитального строительства (код)	Площадь земельного участка, га		Предельное количество этажей зданий, строений и сооружений	Максимальный процент застройки в границах земельного участка, %
	минимальная	максимальная		
Для индивидуального жилищного строительства (2.1)	0,05	0,25	3	50
Малоэтажная многоквартирная жилая застройка (2.1.1)	0,1	не устанавливается*	4	40
Среднеэтажная жилая застройка (2.5)	не устанавливается*	не устанавливается*	8	40
Блокированная жилая застройка (2.3)	0,02	не устанавливается*	3	60
Среднеэтажная жилая застройка (2.5)	0,1	не устанавливается*	8	40
Бытовое обслуживание (3.3)	не устанавливается*	0,5	2	50
Магазины (4.4)	0,06	0,5	2	60
Банковская и страховая деятельность (4.5)	0,06	0,3	2	60
Общественное питание (4.6)	0,06	0,5	1	60
Иные виды в составе данного регламента	не устанавливаются*			

*предельные размеры земельных участков и предельные параметры разрешенного строительства, реконструкции объектов капитального строительства определяются в соответствии с региональными нормативами градостроительного проектирования, местными нормативами градостроительного проектирования, национальными стандартами, сводами правил, а также действующими строительными, экологическими, санитарно-эпидемиологическими, противопожарными и иными правилами и нормативными документами, заданием на проектирование.

Иные расчетные показатели, применяемые при градостроительной деятельности установлены в соответствии с Региональными нормативами градостроительного проектирования Республики Крым.

Применительно к видам разрешенного использования земельного участка и объекта капитального строительства «Малоэтажная многоквартирная жилая застройка» (код 2.1.1), «Среднеэтажная жилая застройка» (код 2.5), «Многоэтажная жилая застройка (высотная застройка)» (код 2.6), «Гостиничное обслуживание» (код 4.7), «Туристическое обслуживание» (код 5.2.1) следующими положениями:

- не допускается размещение новых объектов капитального строительства, а также их реконструкция, с изменением этажности, высотности и площади застройки, представляющих собой многоквартирные жилые дома, комплексы апартаментов, апарт-отели и гостиницы, включающие в себя номерной фонд по типу апартаменты, за исключением случаев размещения таких объектов в рамках реализации положений Федерального закона от 29.11.2014 № 377-ФЗ «О развитии Республики Крым и города федерального значения Севастополя и свободной экономической зоне на территориях Республики Крым и города федерального значения Севастополя», постановления

Совета министров Республики Крым от 07.10.2014 № 368 «О некоторых вопросах реализации инвестиционных проектов на территории Республики Крым» или в случае размещения таких объектов при реализации решения о комплексном развитии территории или осуществления комплексного развития территории по инициативе правообладателей земельных участков и (или) расположенных на них объектов недвижимости;

- указанные требования не применяются, в случае если в отношении объекта капитального строительства выдано разрешение на строительство или обеспечивается реконструкция объектов незавершенного строительства.

В соответствии с постановлением Совета министров Республики Крым от 26 апреля.2016 №171 «Об утверждении Региональных нормативов градостроительного проектирования Республики Крым», с учетом постановления Совета министров Республики Крым от 4 октября 2021 № 580 «О некоторых вопросах комплексного развития территории в Республике Крым» наряду с предельными параметрами разрешенного строительства, реконструкции объектов капитального строительства, установленными Правилами, применяются предельные значения следующих расчетных показателей:

Показатель	Застройка индивидуальными жилыми домами, в том числе в условиях реконструкции	Застройка блокированными жилыми домами, в том числе в условиях реконструкции	Многоквартирная жилая застройка (малоэтажная и среднеэтажная)	Многоквартирная жилая застройка (многоэтажная) в условиях реконструкции
Расчетный показатель отношения площади, занятой под зданиями и сооружениями, к площади территории	не более 0,6	не более 0,6	не более 0,3 не более 0,4 (в условиях реконструкции)	не более 0,4 не более 0,6 (в условиях реконструкции)
Расчетный показатель максимально допустимого коэффициента использования территории	0,8	0,8	не более 1 не более 1,2 (в условиях реконструкции)	не более 1,2 не более 1,6 (в условиях реконструкции)
Расчетный показатель обеспеченности объектов капитального строительства нормативными площадями, необходимыми для организации машино-мест, в отношении 1 кв. м расчетной площади здания	не менее одного машино-места в границах земельного участка (для обеспечения каждого жилого дома)	в границах земельного участка, подлежащего застройке домами блокированной застройки, обеспечивается количество машино-мест из расчета обеспеченности каждого блокированного жилого дома одним машино-местом	не менее 0,35*	не менее 0,35*
Расчетный коэффициент озеленения земельного участка, подлежащего застройке, по отношению к расчетной площади здания	не устанавливается	не устанавливается	не менее 15% (в том числе в условиях реконструкции)	не менее 15% (в том числе в условиях реконструкции)
Расчетный коэффициент обеспеченности детскими спортивными и игровыми площадками земельного участка, подлежащего застройке, по отношению к расчетной площади здания	не устанавливается	не устанавливается	не менее 3,0%	не менее 3,0%
Расчетный коэффициент обеспеченности спортивными площадками (взрослые спортивные и игровые площадки) земельного участка, подлежащего застройке, по отношению к расчетной площади здания	не устанавливается	не устанавливается	не менее 3,0%	не менее 3,0%

Примечание:

* Показатели парковочных мест для дошкольных общеобразовательных организаций, общеобразовательных организаций, организаций здравоохранения, строительство которых планируется за счет бюджета бюджетной системы РФ, применяются по техническому заданию на проектирование.

* При определении расчетного показателя обеспеченности объектов капитального строительства нормативными площадями, необходимыми для организации машино-мест, в отношении 1 кв. м расчетной площади здания гостевые парковки для размещения объектов жилого назначения не учитываются.

* Гостевые парковки рассчитываются исключительно для многоквартирной жилой застройки.

* В условиях реконструкции объектов незавершенного строительства расчетный показатель обеспеченности объектов капитального строительства, сведения о котором содержатся в Едином Государственном Реестре Недвижимости в соответствии с Федеральным законом от 13.07.2015 № 218-ФЗ «О государственной регистрации недвижимости.», нормативными площадями, необходимыми для организации машино-мест, может быть понижен и должен составлять не менее 0,2.

Статья 4. ОД Зона общественного, делового и коммерческого назначения

Цели выделения зоны:

Обеспечение правовых условий формирования, развития и обслуживания территорий, предназначенных для размещения преимущественно застройки объектами делового, финансового и коммунально-бытового назначения, включая объекты торговли, общественного питания и иные объекты, связанные с обеспечением жизнедеятельности граждан.

Перечень видов разрешённого использования земельных участков и объектов капитального строительства перечислены в таблице ниже.

Таблица 6

Наименование вида разрешенного использования земельного участка	Описание вида разрешенного использования земельного участка	Код (числовое обозначение) вида разрешенного использования земельного участка
Основные виды разрешённого использования		
Общественное управление	Размещение зданий, предназначенных для размещения органов и организаций общественного управления. Содержание данного вида разрешенного использования включает в себя содержание видов разрешенного использования с кодами 3.8.1 - 3.8.2	3.8
Государственное управление	Размещение зданий, предназначенных для размещения государственных органов, государственного пенсионного фонда, органов местного самоуправления, судов, а также организаций, непосредственно обеспечивающих их деятельность или оказывающих государственные и (или) муниципальные услуги	3.8.1
Представительская деятельность	Размещение зданий, предназначенных для дипломатических представительств иностранных государств и субъектов Российской Федерации, консульских учреждений в Российской Федерации	3.8.2
Деловое управление	Размещение объектов капитального строительства с целью: размещения объектов управленческой деятельности, не связанной с государственным или муниципальным управлением и оказанием услуг, а также с целью обеспечения совершения сделок, не требующих передачи товара в момент их совершения между организациями, в том числе биржевая деятельность (за исключением банковской и страховой деятельности)	4.1
Объекты торговли (торговые центры, торгово-развлекательные центры (комплексы))	Размещение объектов капитального строительства, общей площадью свыше 5000 кв. м с целью размещения одной или нескольких организаций, осуществляющих продажу товаров, и (или) оказание услуг в соответствии с содержанием видов разрешенного использования с кодами 4.5, 4.6, 4.8 - 4.8.2; размещение гаражей и (или) стоянок для автомобилей сотрудников и посетителей торгового центра	4.2

Наименование вида разрешенного использования земельного участка	Описание вида разрешенного использования земельного участка	Код (числовое обозначение) вида разрешенного использования земельного участка
Рынки	Размещение объектов капитального строительства, сооружений, предназначенных для организации постоянной или временной торговли (ярмарка, рынок, базар), с учетом того, что каждое из торговых мест не располагает торговой площадью более 200 кв. м; размещение гаражей и (или) стоянок для автомобилей сотрудников и посетителей рынка	4.3
Магазины	Размещение объектов капитального строительства, предназначенных для продажи товаров, торговая площадь которых составляет до 5000 кв. м	4.4
Банковская и страховая деятельность	Размещение объектов капитального строительства, предназначенных для размещения организаций, оказывающих банковские и страховые услуги	4.5
Общественное питание	Размещение объектов капитального строительства в целях устройства мест общественного питания (рестораны, кафе, столовые, закусочные, бары)	4.6
Гостиничное обслуживание	Размещение гостиниц	4.7
Земельные участки (территории) общего пользования	Земельные участки общего пользования. Содержание данного вида разрешенного использования включает в себя содержание видов разрешенного использования с кодами 12.0.1 - 12.0.2	12.0
Условно разрешённые виды разрешённого использования		
Оказание услуг связи	Размещение зданий, предназначенных для размещения пунктов оказания услуг почтовой, телеграфной, междугородней и международной телефонной связи	3.2.3
Административные здания организаций, обеспечивающих предоставление коммунальных услуг	Размещение зданий, предназначенных для приема физических и юридических лиц в связи с предоставлением им коммунальных услуг	3.1.2
Обеспечение внутреннего правопорядка	Размещение объектов капитального строительства, необходимых для подготовки и поддержания в готовности органов внутренних дел, Росгвардии и спасательных служб, в которых существует военизированная служба; размещение объектов гражданской обороны, за исключением объектов гражданской обороны, являющихся частями	8.3

Наименование вида разрешенного использования земельного участка	Описание вида разрешенного использования земельного участка	Код (числовое обозначение) вида разрешенного использования земельного участка
	производственных зданий	
Стоянка транспортных средств	Размещение стоянок (парковок) легковых автомобилей и других мототранспортных средств, в том числе мотоциклов, мотороллеров, мотоколясок, мопедов, скутеров, за исключением встроенных, пристроенных и встроенно-пристроенных стоянок	4.9.2
Вспомогательные виды разрешённого использования		
Предоставление коммунальных услуг	Размещение зданий и сооружений, обеспечивающих поставку воды, тепла, электричества, газа, отвод канализационных стоков, очистку и уборку объектов недвижимости (котельных, водозаборов, очистных сооружений, насосных станций, водопроводов, линий электропередач, трансформаторных подстанций, газопроводов, линий связи, телефонных станций, канализаций, стоянок, гаражей и мастерских для обслуживания уборочной и аварийной техники, сооружений, необходимых для сбора и плавки снега)	3.1.1
Коммунальное обслуживание	Размещение зданий и сооружений в целях обеспечения физических и юридических лиц коммунальными услугами. Содержание данного вида разрешенного использования включает в себя содержание видов разрешенного использования с кодами 3.1.1 - 3.1.2	3.1
Улично-дорожная сеть	Размещение объектов улично-дорожной сети: автомобильных дорог, трамвайных путей и пешеходных тротуаров в границах населенных пунктов, пешеходных переходов, бульваров, площадей, проездов, велодорожек и объектов велотранспортной и инженерной инфраструктуры; размещение придорожных стоянок (парковок) транспортных средств в границах городских улиц и дорог, за исключением предусмотренных видами разрешенного использования с кодами 2.7.1, 4.9, 7.2.3, а также некапитальных сооружений, предназначенных для охраны транспортных средств	12.0.1
Благоустройство территории	Размещение декоративных, технических, планировочных, конструктивных устройств, элементов озеленения, различных видов оборудования и оформления, малых архитектурных форм, некапитальных нестационарных строений и сооружений, информационных щитов и указателей, применяемых как составные части благоустройства территории, общественных туалетов	12.0.2

Предельные (минимальные и (или) максимальные) размеры земельных участков и предельные параметры разрешенного строительства, реконструкции объектов капитального строительства в границах территориальной зоны ОД не подлежат

установлению. Предельные размеры земельных участков и предельные параметры разрешенного строительства, реконструкции объектов капитального строительства определяются в соответствии с региональными нормативами градостроительного проектирования, местными нормативами градостроительного проектирования, национальными стандартами, сводами правил, а также действующими строительными, экологическими, санитарно-эпидемиологическими, противопожарными и иными правилами и нормативными документами, заданием на проектирование.

Иные расчетные показатели, применяемые при градостроительной деятельности установлены в соответствии с Региональными нормативами градостроительного проектирования Республики Крым.

Применительно к видам разрешенного использования земельного участка и объекта капитального строительства «Малоэтажная многоквартирная жилая застройка» (код 2.1.1), «Среднеэтажная жилая застройка» (код 2.5), «Многоэтажная жилая застройка (высотная застройка)» (код 2.6), «Гостиничное обслуживание» (код 4.7), «Туристическое обслуживание» (код 5.2.1) следующими положениями:

- не допускается размещение новых объектов капитального строительства, а также их реконструкция, с изменением этажности, высотности и площади застройки, представляющих собой многоквартирные жилые дома, комплексы апартаментов, апартаменты и гостиницы, включающие в себя номерной фонд по типу апартаменты, за исключением случаев размещения таких объектов в рамках реализации положений Федерального закона от 29.11.2014 № 377-ФЗ «О развитии Республики Крым и города федерального значения Севастополя и свободной экономической зоне на территориях Республики Крым и города федерального значения Севастополя», постановления Совета министров Республики Крым от 07.10.2014 № 368 «О некоторых вопросах реализации инвестиционных проектов на территории Республики Крым» или в случае размещения таких объектов при реализации решения о комплексном развитии территории или осуществления комплексного развития территории по инициативе правообладателей земельных участков и (или) расположенных на них объектов недвижимости;

- указанные требования не применяются, в случае если в отношении объекта капитального строительства выдано разрешение на строительство или обеспечивается реконструкция объектов незавершенного строительства.

Статья 5. С Зона размещения объектов социального назначения

Цели выделения зоны:

Обеспечение правовых условий формирования, развития и обслуживания территорий, предназначенных для размещения преимущественно объектов здравоохранения, культуры, образования и социального обслуживания населения.

Перечень видов разрешённого использования земельных участков и объектов капитального строительства перечислены в таблице ниже.

Таблица 6

Наименование вида разрешенного использования земельного участка	Описание вида разрешенного использования земельного участка	Код (числовое обозначение) вида разрешенного использования земельного участка
Основные виды разрешённого использования		
Социальное обслуживание	Размещение зданий, предназначенных для оказания гражданам социальной помощи. Содержание данного вида разрешенного использования включает в себя содержание видов разрешенного использования с кодами 3.2.1 - 3.2.4	3.2
Дома социального обслуживания	Размещение зданий, предназначенных для размещения домов престарелых, домов ребенка, детских домов, пунктов ночлега для бездомных граждан; размещение объектов капитального строительства для временного размещения вынужденных переселенцев, лиц, признанных беженцами	3.2.1
Оказание социальной помощи населению	Размещение зданий, предназначенных для служб психологической и бесплатной юридической помощи, социальных, пенсионных и иных служб (службы занятости населения, пункты питания малоимущих граждан), в которых осуществляется прием граждан по вопросам оказания социальной помощи и назначения социальных или пенсионных выплат, а также для размещения общественных некоммерческих организаций: некоммерческих фондов, благотворительных организаций, клубов по интересам	3.2.2
Здравоохранение	Размещение объектов капитального строительства, предназначенных для оказания гражданам медицинской помощи. Содержание данного вида разрешенного использования включает в себя содержание видов разрешенного использования с кодами 3.4.1 - 3.4.2	3.4
Амбулаторно-поликлиническое обслуживание	Размещение объектов капитального строительства, предназначенных для оказания гражданам амбулаторно-поликлинической медицинской помощи (поликлиники, фельдшерские пункты, пункты здравоохранения, центры матери и ребенка, диагностические центры, молочные кухни, станции донорства крови, клинические лаборатории)	3.4.1

Наименование вида разрешенного использования земельного участка	Описание вида разрешенного использования земельного участка	Код (числовое обозначение) вида разрешенного использования земельного участка
Стационарное медицинское обслуживание	Размещение объектов капитального строительства, предназначенных для оказания гражданам медицинской помощи в стационарах (больницы, родильные дома, диспансеры, научно-медицинские учреждения и прочие объекты, обеспечивающие оказание услуги по лечению в стационаре); размещение станций скорой помощи; размещение площадок санитарной авиации	3.4.2
Медицинские организации особого назначения	Размещение объектов капитального строительства для размещения медицинских организаций, осуществляющих проведение судебно-медицинской и патолого-анатомической экспертизы (морги)	3.4.3
Образование и просвещение	Размещение объектов капитального строительства, предназначенных для воспитания, образования и просвещения. Содержание данного вида разрешенного использования включает в себя содержание видов разрешенного использования с кодами 3.5.1 - 3.5.2	3.5
Дошкольное, начальное и среднее общее образование	Размещение объектов капитального строительства, предназначенных для просвещения, дошкольного, начального и среднего общего образования (детские ясли, детские сады, школы, лицеи, гимназии, художественные, музыкальные школы, образовательные кружки и иные организации, осуществляющие деятельность по воспитанию, образованию и просвещению), в том числе зданий, спортивных сооружений, предназначенных для занятия обучающихся физической культурой и спортом	3.5.1
Среднее и высшее профессиональное образование	Размещение объектов капитального строительства, предназначенных для профессионального образования и просвещения (профессиональные технические училища, колледжи, художественные, музыкальные училища, общества знаний, институты, университеты, организации по переподготовке и повышению квалификации специалистов и иные организации, осуществляющие деятельность по образованию и просвещению), в том числе зданий, спортивных сооружений, предназначенных для занятия обучающихся физической культурой и спортом	3.5.2
Культурное развитие	Размещение зданий и сооружений, предназначенных для размещения объектов культуры. Содержание данного вида разрешенного использования включает в себя содержание видов разрешенного использования с кодами 3.6.1 - 3.6.3	3.6

Наименование вида разрешенного использования земельного участка	Описание вида разрешенного использования земельного участка	Код (числовое обозначение) вида разрешенного использования земельного участка
Объекты культурно-досуговой деятельности	Размещение зданий, предназначенных для размещения музеев, выставочных залов, художественных галерей, домов культуры, библиотек, кинотеатров и кинозалов, театров, филармоний, концертных залов, планетариев	3.6.1
Религиозное использование	Размещение зданий и сооружений религиозного использования. Содержание данного вида разрешенного использования включает в себя содержание видов разрешенного использования с кодами 3.7.1 - 3.7.2	3.7
Ветеринарное обслуживание	Размещение объектов капитального строительства, предназначенных для оказания ветеринарных услуг, содержания или разведения животных, не являющихся сельскохозяйственными, под надзором человека. Содержание данного вида разрешенного использования включает в себя содержание видов разрешенного использования с кодами 3.10.1 - 3.10.2	3.10
Амбулаторное ветеринарное обслуживание	Размещение объектов капитального строительства, предназначенных для оказания ветеринарных услуг без содержания животных	3.10.1
Спорт	Размещение зданий и сооружений для занятия спортом. Содержание данного вида разрешенного использования включает в себя содержание видов разрешенного использования с кодами 5.1.1 - 5.1.7	5.1
Обеспечение спортивно-зрелищных мероприятий	Размещение спортивно-зрелищных зданий и сооружений, имеющих специальные места для зрителей от 500 мест (стадионов, дворцов спорта, ледовых дворцов, ипподромов)	5.1.1
Обеспечение занятий спортом в помещениях	Размещение спортивных клубов, спортивных залов, бассейнов, физкультурно-оздоровительных комплексов в зданиях и сооружениях	5.1.2
Площадки для занятий спортом	Размещение площадок для занятия спортом и физкультурой на открытом воздухе (физкультурные площадки, беговые дорожки, поля для спортивной игры)	5.1.3
Оборудованные площадки для занятий спортом	Размещение сооружений для занятия спортом и физкультурой на открытом воздухе (теннисные корты, автодромы, мотодромы, трамплины, спортивные стрельбища)	5.1.4
Условно разрешённые виды разрешённого использования		
Оказание услуг связи	Размещение зданий, предназначенных для размещения пунктов оказания услуг почтовой, телеграфной, междугородней и международной телефонной связи	3.2.3

Наименование вида разрешенного использования земельного участка	Описание вида разрешенного использования земельного участка	Код (числовое обозначение) вида разрешенного использования земельного участка
Административные здания организаций, обеспечивающих предоставление коммунальных услуг	Размещение зданий, предназначенных для приема физических и юридических лиц в связи с предоставлением им коммунальных услуг	3.1.2
Обеспечение внутреннего правопорядка	Размещение объектов капитального строительства, необходимых для подготовки и поддержания в готовности органов внутренних дел, Росгвардии и спасательных служб, в которых существует военизированная служба; размещение объектов гражданской обороны, за исключением объектов гражданской обороны, являющихся частями производственных зданий	8.3
Стоянка транспортных средств	Размещение стоянок (парковок) легковых автомобилей и других мототранспортных средств, в том числе мотоциклов, мотороллеров, мотоколясок, мопедов, скутеров, за исключением встроенных, пристроенных и встроенно-пристроенных стоянок	4.9.2
Вспомогательные виды разрешённого использования		
Предоставление коммунальных услуг	Размещение зданий и сооружений, обеспечивающих поставку воды, тепла, электричества, газа, отвод канализационных стоков, очистку и уборку объектов недвижимости (котельных, водозаборов, очистных сооружений, насосных станций, водопроводов, линий электропередач, трансформаторных подстанций, газопроводов, линий связи, телефонных станций, канализаций, стоянок, гаражей и мастерских для обслуживания уборочной и аварийной техники, сооружений, необходимых для сбора и плавки снега)	3.1.1
Коммунальное обслуживание	Размещение зданий и сооружений в целях обеспечения физических и юридических лиц коммунальными услугами. Содержание данного вида разрешенного использования включает в себя содержание видов разрешенного использования с кодами 3.1.1 - 3.1.2	3.1
Улично-дорожная сеть	Размещение объектов улично-дорожной сети: автомобильных дорог, трамвайных путей и пешеходных тротуаров в границах населенных пунктов, пешеходных переходов, бульваров, площадей, проездов, велодорожек и объектов велотранспортной и инженерной инфраструктуры; размещение придорожных стоянок (парковок) транспортных средств в границах городских улиц и дорог, за исключением предусмотренных видами разрешенного использования с кодами 2.7.1, 4.9, 7.2.3, а также некапитальных сооружений, предназначенных для охраны транспортных средств	12.0.1

Наименование вида разрешенного использования земельного участка	Описание вида разрешенного использования земельного участка	Код (числовое обозначение) вида разрешенного использования земельного участка
Благоустройство территории	Размещение декоративных, технических, планировочных, конструктивных устройств, элементов озеленения, различных видов оборудования и оформления, малых архитектурных форм, некапитальных нестационарных строений и сооружений, информационных щитов и указателей, применяемых как составные части благоустройства территории, общественных туалетов	12.0.2

Предельные (минимальные и (или) максимальные) размеры земельных участков и предельные параметры разрешенного строительства, реконструкции объектов капитального строительства в границах территориальной зоны ОД не подлежат установлению. Предельные размеры земельных участков и предельные параметры разрешенного строительства, реконструкции объектов капитального строительства определяются в соответствии с региональными нормативами градостроительного проектирования, местными нормативами градостроительного проектирования, национальными стандартами, сводами правил, а также действующими строительными, экологическими, санитарно-эпидемиологическими, противопожарными и иными правилами и нормативными документами, заданием на проектирование.

Иные расчетные показатели, применяемые при градостроительной деятельности установлены в соответствии с Региональными нормативами градостроительного проектирования Республики Крым.

Статья 6. ИТ Зона инженерно-транспортного назначения

Цели выделения зоны:

Обеспечение правовых условий формирования, развития и обслуживания территорий для размещения объектов преимущественно инженерного и транспортного назначения.

Перечень видов разрешённого использования земельных участков и объектов капитального строительства перечислены в таблице ниже.

Таблица 7

Наименование вида разрешенного использования земельного участка	Описание вида разрешенного использования земельного участка	Код (числовое обозначение) вида разрешенного использования земельного участка
Основные виды разрешённого использования		
Обеспечение деятельности в области гидрометеорологии и смежных с ней областях	Размещение объектов капитального строительства, предназначенных для наблюдений за физическими и химическими процессами, происходящими в окружающей среде, определения ее гидрометеорологических, агрометеорологических и гелиогеофизических характеристик, уровня	3.9.1

Наименование вида разрешенного использования земельного участка	Описание вида разрешенного использования земельного участка	Код (числовое обозначение) вида разрешенного использования земельного участка
	загрязнения атмосферного воздуха, почв, водных объектов, в том числе по гидробиологическим показателям, и околоземного - космического пространства, зданий и сооружений, используемых в области гидрометеорологии и смежных с ней областях (доплеровские метеорологические радиолокаторы, гидрологические посты и другие)	
Служебные гаражи	Размещение постоянных или временных гаражей, стоянок для хранения служебного автотранспорта, используемого в целях осуществления видов деятельности, предусмотренных видами разрешенного использования с кодами 3.0, 4.0, а также для стоянки и хранения транспортных средств общего пользования, в том числе в депо	4.9
Объекты дорожного сервиса	Размещение зданий и сооружений дорожного сервиса. Содержание данного вида разрешенного использования включает в себя содержание видов разрешенного использования с кодами 4.9.1.1 - 4.9.1.4	4.9.1
Заправка транспортных средств	Размещение автозаправочных станций; размещение магазинов сопутствующей торговли, зданий для организации общественного питания в качестве объектов дорожного сервиса	4.9.1.1
Обеспечение дорожного отдыха	Размещение зданий для предоставления гостиничных услуг в качестве дорожного сервиса (мотелей), а также размещение магазинов сопутствующей торговли, зданий для организации общественного питания в качестве объектов дорожного сервиса	4.9.1.2
Автомобильные мойки	Размещение автомобильных моек, а также размещение магазинов сопутствующей торговли	4.9.1.3
Ремонт автомобилей	Размещение мастерских, предназначенных для ремонта и обслуживания автомобилей, и прочих объектов дорожного сервиса, а также размещение магазинов сопутствующей торговли	4.9.1.4
Стоянка транспортных средств	Размещение стоянок (парковок) легковых автомобилей и других мототранспортных средств, в том числе мотоциклов, мотороллеров, мотоколясок, мопедов, скутеров, за исключением встроенных, пристроенных и встроенно-пристроенных стоянок	4.9.2
Связь	Размещение объектов связи, радиовещания, телевидения, включая воздушные радиорелейные, надземные и подземные кабельные линии связи, линии радиодифракции, антенные поля, усилительные пункты на кабельных линиях связи, инфраструктуру спутниковой связи и телерадиовещания, за исключением объектов связи, размещение которых	6.8

Наименование вида разрешенного использования земельного участка	Описание вида разрешенного использования земельного участка	Код (числовое обозначение) вида разрешенного использования земельного участка
	предусмотрено содержанием видов разрешенного использования с кодами 3.1.1, 3.2.3	
Склад	Размещение сооружений, имеющих назначение по временному хранению, распределению и перевалке грузов (за исключением хранения стратегических запасов), не являющихся частями производственных комплексов, на которых был создан груз: промышленные базы, склады, погрузочные терминалы и доки, нефтехранилища и нефтеналивные станции, газовые хранилища и обслуживающие их газоконденсатные и газоперекачивающие станции, элеваторы и продовольственные склады, за исключением железнодорожных перевалочных складов	6.9
Складские площадки	Временное хранение, распределение и перевалка грузов (за исключением хранения стратегических запасов) на открытом воздухе	6.9.1
Транспорт	Размещение различного рода путей сообщения и сооружений, используемых для перевозки людей или грузов либо передачи веществ. Содержание данного вида разрешенного использования включает в себя содержание видов разрешенного использования с кодами 7.1 - 7.5	7.0
Автомобильный транспорт	Размещение зданий и сооружений автомобильного транспорта. Содержание данного вида разрешенного использования включает в себя содержание видов разрешенного использования с кодами 7.2.1 - 7.2.3	7.2
Размещение автомобильных дорог	Размещение автомобильных дорог за пределами населенных пунктов и технически связанных с ними сооружений, придорожных стоянок (парковок) транспортных средств в границах городских улиц и дорог, за исключением предусмотренных видами разрешенного использования с кодами 2.7.1, 4.9, 7.2.3, а также некапитальных сооружений, предназначенных для охраны транспортных средств; размещение объектов, предназначенных для размещения постов органов внутренних дел, ответственных за безопасность дорожного движения	7.2.1
Стоянки транспорта общего пользования	Размещение стоянок транспортных средств, осуществляющих перевозки людей по установленному маршруту	7.2.3
Трубопроводный транспорт	Размещение нефтепроводов, водопроводов, газопроводов и иных трубопроводов, а также иных зданий и сооружений, необходимых для эксплуатации названных трубопроводов	7.5
Условно разрешённые виды разрешённого использования		

Наименование вида разрешенного использования земельного участка	Описание вида разрешенного использования земельного участка	Код (числовое обозначение) вида разрешенного использования земельного участка
Коммунальное обслуживание	Размещение зданий и сооружений в целях обеспечения физических и юридических лиц коммунальными услугами. Содержание данного вида разрешенного использования включает в себя содержание видов разрешенного использования с кодами 3.1.1 - 3.1.2	3.1
Предоставление коммунальных услуг	Размещение зданий и сооружений, обеспечивающих поставку воды, тепла, электричества, газа, отвод канализационных стоков, очистку и уборку объектов недвижимости (котельных, водозаборов, очистных сооружений, насосных станций, водопроводов, линий электропередач, трансформаторных подстанций, газопроводов, линий связи, телефонных станций, канализаций, стоянок, гаражей и мастерских для обслуживания уборочной и аварийной техники, сооружений, необходимых для сбора и плавки снега)	3.1.1
Оказание услуг связи	Размещение зданий, предназначенных для размещения пунктов оказания услуг почтовой, телеграфной, междугородней и международной телефонной связи	3.2.3
Обеспечение внутреннего правопорядка	Размещение объектов капитального строительства, необходимых для подготовки и поддержания в готовности органов внутренних дел, Росгвардии и спасательных служб, в которых существует военизированная служба; размещение объектов гражданской обороны, за исключением объектов гражданской обороны, являющихся частями производственных зданий	8.3
Вспомогательные виды разрешённого использования		
Хранение автотранспорта	Размещение отдельно стоящих и пристроенных гаражей, в том числе подземных, предназначенных для хранения автотранспорта, в том числе с разделением на машино-места, за исключением гаражей, размещение которых предусмотрено содержанием видов разрешенного использования с кодами 2.7.2, 4.9	2.7.1
Улично-дорожная сеть	Размещение объектов улично-дорожной сети: автомобильных дорог, трамвайных путей и пешеходных тротуаров в границах населенных пунктов, пешеходных переходов, бульваров, площадей, проездов, велодорожек и объектов велотранспортной и инженерной инфраструктуры; размещение придорожных стоянок (парковок) транспортных средств в границах городских улиц и дорог, за исключением предусмотренных видами разрешенного использования с кодами 2.7.1, 4.9, 7.2.3, а также некапитальных сооружений, предназначенных для охраны транспортных средств	12.0.1
Благоустройство	Размещение декоративных, технических,	12.0.2

Наименование вида разрешенного использования земельного участка	Описание вида разрешенного использования земельного участка	Код (числовое обозначение) вида разрешенного использования земельного участка
территории	планировочных, конструктивных устройств, элементов озеленения, различных видов оборудования и оформления, малых архитектурных форм, некапитальных нестационарных строений и сооружений, информационных щитов и указателей, применяемых как составные части благоустройства территории, общественных туалетов	
Земельные участки (территории) общего пользования	Земельные участки общего пользования. Содержание данного вида разрешенного использования включает в себя содержание видов разрешенного использования с кодами 12.0.1 - 12.0.2	12.0

Предельные (минимальные и (или) максимальные) размеры земельных участков и предельные параметры разрешенного строительства, реконструкции объектов капитального строительства в границах территориальной зоны ИТ не подлежат установлению. Предельные размеры земельных участков и предельные параметры разрешенного строительства, реконструкции объектов капитального строительства определяются в соответствии с региональными нормативами градостроительного проектирования, местными нормативами градостроительного проектирования, национальными стандартами, сводами правил, а также действующими строительными, экологическими, санитарно-эпидемиологическими, противопожарными и иными правилами и нормативными документами, заданием на проектирование. Иные расчетные показатели, применяемые при градостроительной деятельности установлены в соответствии с Региональными нормативами градостроительного проектирования Республики Крым.

Статья 7. СХ-1 Зона сельскохозяйственного использования в границах населенного пункта

Цели выделения зоны:

Обеспечение правовых условий формирования, сохранения и обслуживания территорий сельскохозяйственного использования в границах населенного пункта, предназначенных для сельскохозяйственных угодий, для ведения сельского хозяйства, садоводства и огородничества.

Перечень видов разрешенного использования земельных участков и объектов капитального строительства перечислены в таблице ниже.

Таблица 8

Наименование вида разрешенного использования земельного участка	Описание вида разрешенного использования земельного участка	Код (числовое обозначение) вида разрешенного использования земельного участка
Основные виды разрешённого использования		
Растениеводство	<p>Осуществление хозяйственной деятельности, связанной с выращиванием сельскохозяйственных культур.</p> <p>Содержание данного вида разрешенного использования включает в себя содержание видов разрешенного использования с кодами 1.2 - 1.6</p>	1.1
Выращивание зерновых и иных сельскохозяйственных культур	Осуществление хозяйственной деятельности на сельскохозяйственных угодьях, связанной с производством зерновых, бобовых, кормовых, технических, масличных, эфиромасличных и иных сельскохозяйственных культур	1.2
Овощеводство	Осуществление хозяйственной деятельности на сельскохозяйственных угодьях, связанной с производством картофеля, листовых, плодовых, луковичных и бахчевых сельскохозяйственных культур, в том числе с использованием теплиц	1.3
Выращивание тонирующих, лекарственных, цветочных культур	Осуществление хозяйственной деятельности, в том числе на сельскохозяйственных угодьях, связанной с производством чая, лекарственных и цветочных культур	1.4
Садоводство	Осуществление хозяйственной деятельности, в том числе на сельскохозяйственных угодьях, связанной с выращиванием многолетних плодовых и ягодных культур, винограда и иных многолетних культур	1.5
Выращивание льна и конопли	Осуществление хозяйственной деятельности, в том числе на сельскохозяйственных угодьях, связанной с выращиванием льна, конопли	1.6
Пчеловодство	<p>Осуществление хозяйственной деятельности, в том числе на сельскохозяйственных угодьях, по разведению, содержанию и использованию пчел и иных полезных насекомых;</p> <p>размещение ульев, иных объектов и оборудования, необходимого для пчеловодства и разведения иных полезных насекомых;</p> <p>размещение сооружений, используемых для хранения и первичной переработки продукции пчеловодства</p>	1.12
Рыбоводство	Осуществление хозяйственной деятельности, связанной с разведением и (или) содержанием, выращиванием объектов рыбоводства (аквакультуры);	1.13

Наименование вида разрешенного использования земельного участка	Описание вида разрешенного использования земельного участка	Код (числовое обозначение) вида разрешенного использования земельного участка
	размещение зданий, сооружений, оборудования, необходимых для осуществления рыбоводства (аквакультуры)	
Сенокосение	Косение трав, сбор и заготовка сена	1.19
Выпас сельскохозяйственных животных	Выпас сельскохозяйственных животных	1.20
Историко-культурная деятельность	Сохранение и изучение объектов культурного наследия народов Российской Федерации (памятников истории и культуры), в том числе: объектов археологического наследия, достопримечательных мест, мест бытования исторических промыслов, производств и ремесел, исторических поселений, недействующих военных и гражданских захоронений, объектов культурного наследия, хозяйственная деятельность, являющаяся историческим промыслом или ремеслом, а также хозяйственная деятельность, обеспечивающая познавательный туризм	9.3
Условно разрешённые виды разрешённого использования		
Коммунальное обслуживание	Размещение зданий и сооружений в целях обеспечения физических и юридических лиц коммунальными услугами. Содержание данного вида разрешенного использования включает в себя содержание видов разрешенного использования с кодами 3.1.1 - 3.1.2	3.1
Магазины	Размещение объектов капитального строительства, предназначенных для продажи товаров, торговая площадь которых составляет до 5000 кв. м	4.4
Вспомогательные виды разрешённого использования		
Благоустройство территории	Размещение декоративных, технических, планировочных, конструктивных устройств, элементов озеленения, различных видов оборудования и оформления, малых архитектурных форм, некапитальных нестационарных строений и сооружений, информационных щитов и указателей, применяемых как составные части благоустройства территории, общественных туалетов	12.0.2

Предельные (минимальные и (или) максимальные) размеры земельных участков и предельные параметры разрешенного строительства, реконструкции объектов капитального строительства в границах территориальной зоны СХ-1 не подлежат установлению. Предельные размеры земельных участков и предельные параметры разрешенного строительства, реконструкции объектов капитального строительства

определяются в соответствии с региональными нормативами градостроительного проектирования, местными нормативами градостроительного проектирования, национальными стандартами, сводами правил, а также действующими строительными, экологическими, санитарно-эпидемиологическими, противопожарными и иными правилами и нормативными документами, заданием на проектирование.

Иные расчетные показатели, применяемые при градостроительной деятельности установлены в соответствии с Региональными нормативами градостроительного проектирования Республики Крым.

Статья 8. СХ-2 Зона сельскохозяйственных угодий

Цели выделения зоны:

Обеспечение правовых условий формирования, сохранения и обслуживания территорий сельскохозяйственных угодий в составе земель сельскохозяйственного назначения.

Для земель сельскохозяйственных угодий в составе земель сельскохозяйственного назначения градостроительные регламенты не устанавливаются. Запрет на установление градостроительного регламента исключает возможность использования указанных земель для застройки и последующей эксплуатации объектов строительства, а также применение порядка принятия решений об изменении вида разрешенного использования земельных участков и объектов капитального строительства.

В границах территории сельскохозяйственных угодий не допускается образование, раздел, объединение, перераспределение земельных участков, в том числе выдел из земельных участков, а также из земель, находящихся в собственности Республики Крым или муниципальной собственности, земельных участков с видами разрешенного использования 1.7-1.18.

Допускается использование земельных участков с видом разрешенного использования «Сельскохозяйственное использование», за исключением осуществления деятельности, предусмотренной видами разрешенного использования 1.7-1.18.

Статья 9. СХ-3 Зона сельскохозяйственного производства в границах населенного пункта

Цели выделения зоны:

Обеспечение правовых условий формирования, сохранения и обслуживания территорий сельскохозяйственного использования в границах населенного пункта, предназначенных для размещения и развития объектов сельскохозяйственного назначения, с учетом соблюдения требований санитарно-эпидемиологического законодательства.

Перечень видов разрешенного использования земельных участков и объектов капитального строительства перечислены в таблице ниже.

Таблица 9

Наименование вида разрешенного использования земельного участка	Описание вида разрешенного использования земельного участка	Код (числовое обозначение) вида разрешенного использования земельного участка
Основные виды разрешенного использования		
Рыбоводство	Осуществление хозяйственной деятельности, связанной с разведением и (или) содержанием, выращиванием объектов рыбоводства (аквакультуры);	1.13

Наименование вида разрешенного использования земельного участка	Описание вида разрешенного использования земельного участка	Код (числовое обозначение) вида разрешенного использования земельного участка
	размещение зданий, сооружений, оборудования, необходимых для осуществления рыбоводства (аквакультуры)	
Научное обеспечение сельского хозяйства	Осуществление научной и селекционной работы, ведения сельского хозяйства для получения ценных с научной точки зрения образцов растительного и животного мира; размещение коллекций генетических ресурсов растений	1.14
Хранение и переработка сельскохозяйственной продукции	Размещение зданий, сооружений, используемых для производства, хранения, первичной и глубокой переработки сельскохозяйственной продукции	1.15
Обеспечение сельскохозяйственного производства	Размещение машинно-транспортных и ремонтных станций, ангаров и гаражей для сельскохозяйственной техники, амбаров, водонапорных башен, трансформаторных станций и иного технического оборудования, используемого для ведения сельского хозяйства	1.18
Условно разрешённые виды разрешённого использования		
Предоставление коммунальных услуг	Размещение зданий и сооружений, обеспечивающих поставку воды, тепла, электричества, газа, отвод канализационных стоков, очистку и уборку объектов недвижимости (котельных, водозаборов, очистных сооружений, насосных станций, водопроводов, линий электропередач, трансформаторных подстанций, газопроводов, линий связи, телефонных станций, канализаций, стоянок, гаражей и мастерских для обслуживания уборочной и аварийной техники, сооружений, необходимых для сбора и плавки снега)	3.1.1
Пищевая промышленность	Размещение объектов пищевой промышленности, по переработке сельскохозяйственной продукции способом, приводящим к их переработке в иную продукцию (консервирование, копчение, хлебопечение), в том числе для производства напитков, алкогольных напитков и табачных изделий	6.4
Вспомогательные виды разрешённого использования		
Благоустройство территории	Размещение декоративных, технических, планировочных, конструктивных устройств, элементов озеленения, различных видов оборудования и оформления, малых архитектурных форм, некапитальных нестационарных строений и сооружений, информационных щитов и указателей, применяемых как составные части благоустройства территории, общественных туалетов	12.0.2

Предельные (минимальные и (или) максимальные) размеры земельных участков и предельные параметры разрешенного строительства, реконструкции объектов капитального строительства в границах территориальной зоны СХ-3 не подлежат установлению. Предельные размеры земельных участков и предельные параметры разрешенного строительства, реконструкции объектов капитального строительства определяются в соответствии с региональными нормативами градостроительного проектирования, местными нормативами градостроительного проектирования, национальными стандартами, сводами правил, а также действующими строительными, экологическими, санитарно-эпидемиологическими, противопожарными и иными правилами и нормативными документами, заданием на проектирование.

Иные расчетные показатели, применяемые при градостроительной деятельности установлены в соответствии с Региональными нормативами градостроительного проектирования Республики Крым.

Статья 10. СХ-4 Зона сельскохозяйственного производства на землях сельскохозяйственного назначения

Цели выделения зоны:

Обеспечение правовых условий формирования, сохранения и обслуживания территорий сельскохозяйственного использования, предназначенных для размещения и развития объектов сельскохозяйственного назначения (размещение зданий, сооружений, используемых для производства, хранения, переработки сельскохозяйственной продукции)

Перечень видов разрешённого использования земельных участков и объектов капитального строительства перечислены в таблице ниже.

Таблица 10

Наименование вида разрешенного использования земельного участка	Описание вида разрешенного использования земельного участка	Код (числовое обозначение) вида разрешенного использования земельного участка
Основные виды разрешённого использования		
Скотоводство	Осуществление хозяйственной деятельности, в том числе на сельскохозяйственных угодьях, связанной с разведением сельскохозяйственных животных (крупного рогатого скота, овец, коз, лошадей, верблюдов, оленей); сенокосение, выпас сельскохозяйственных животных, производство кормов, размещение зданий, сооружений, используемых для содержания и разведения сельскохозяйственных животных; разведение племенных животных, производство и использование племенной продукции (материала)	1.8
Звероводство	Осуществление хозяйственной деятельности, связанной с разведением в неволе ценных пушных зверей; размещение зданий, сооружений, используемых для содержания и разведения животных, производства, хранения и первичной переработки продукции; разведение племенных животных, производство и	1.9

Наименование вида разрешенного использования земельного участка	Описание вида разрешенного использования земельного участка	Код (числовое обозначение) вида разрешенного использования земельного участка
	использование племенной продукции (материала)	
Птицеводство	Осуществление хозяйственной деятельности, связанной с разведением домашних пород птиц, в том числе водоплавающих; размещение зданий, сооружений, используемых для содержания и разведения животных, производства, хранения и первичной переработки продукции птицеводства; разведение племенных животных, производство и использование племенной продукции (материала)	1.10
Свиноводство	Осуществление хозяйственной деятельности, связанной с разведением свиней; размещение зданий, сооружений, используемых для содержания и разведения животных, производства, хранения и первичной переработки продукции; разведение племенных животных, производство и использование племенной продукции (материала)	1.11
Пчеловодство	Осуществление хозяйственной деятельности, в том числе на сельскохозяйственных угодьях, по разведению, содержанию и использованию пчел и иных полезных насекомых; размещение ульев, иных объектов и оборудования, необходимого для пчеловодства и разведения иных полезных насекомых; размещение сооружений, используемых для хранения и первичной переработки продукции пчеловодства	1.12
Рыбоводство	Осуществление хозяйственной деятельности, связанной с разведением и (или) содержанием, выращиванием объектов рыбоводства (аквакультуры); размещение зданий, сооружений, оборудования, необходимых для осуществления рыбоводства (аквакультуры)	1.13
Научное обеспечение сельского хозяйства	Осуществление научной и селекционной работы, ведения сельского хозяйства для получения ценных с научной точки зрения образцов растительного и животного мира; размещение коллекций генетических ресурсов растений	1.14
Хранение и переработка сельскохозяйственной продукции	Размещение зданий, сооружений, используемых для производства, хранения, первичной и глубокой переработки сельскохозяйственной продукции	1.15
Обеспечение сельскохозяйственного	Размещение машинно-транспортных и ремонтных станций, ангаров и гаражей для	1.18

Наименование вида разрешенного использования земельного участка	Описание вида разрешенного использования земельного участка	Код (числовое обозначение) вида разрешенного использования земельного участка
производства	сельскохозяйственной техники, амбаров, водонапорных башен, трансформаторных станций и иного технического оборудования, используемого для ведения сельского хозяйства	
Выпас сельскохозяйственных животных	Выпас сельскохозяйственных животных	1.20
Пищевая промышленность	Размещение объектов пищевой промышленности, по переработке сельскохозяйственной продукции способом, приводящим к их переработке в иную продукцию (консервирование, копчение, хлебопечение), в том числе для производства напитков, алкогольных напитков и табачных изделий	6.4
Предоставление коммунальных услуг	Размещение зданий и сооружений, обеспечивающих поставку воды, тепла, электричества, газа, отвод канализационных стоков, очистку и уборку объектов недвижимости (котельных, водозаборов, очистных сооружений, насосных станций, водопроводов, линий электропередач, трансформаторных подстанций, газопроводов, линий связи, телефонных станций, канализаций, стоянок, гаражей и мастерских для обслуживания уборочной и аварийной техники, сооружений, необходимых для сбора и плавки снега)	3.1.1
Связь	Размещение объектов связи, радиовещания, телевидения, включая воздушные радиорелейные, надземные и подземные кабельные линии связи, линии радиофикации, антенные поля, усилительные пункты на кабельных линиях связи, инфраструктуру спутниковой связи и телерадиовещания, за исключением объектов связи, размещение которых предусмотрено содержанием видов разрешенного использования с кодами 3.1.1, 3.2.3	6.8
Условно разрешённые виды разрешённого использования		
Ведение личного подсобного хозяйства на полевых участках	Производство сельскохозяйственной продукции без права возведения объектов капитального строительства	1.16
Хранение автотранспорта	Размещение отдельно стоящих и пристроенных гаражей, в том числе подземных, предназначенных для хранения автотранспорта, в том числе с разделением на машино-места, за исключением гаражей, размещение которых предусмотрено содержанием видов разрешенного использования с кодами 2.7.2, 4.9	2.7.1
Вспомогательные виды разрешённого использования		

Наименование вида разрешенного использования земельного участка	Описание вида разрешенного использования земельного участка	Код (числовое обозначение) вида разрешенного использования земельного участка
Улично-дорожная сеть	Размещение объектов улично-дорожной сети: автомобильных дорог, трамвайных путей и пешеходных тротуаров в границах населенных пунктов, пешеходных переходов, бульваров, площадей, проездов, велодорожек и объектов велотранспортной и инженерной инфраструктуры; размещение придорожных стоянок (парковок) транспортных средств в границах городских улиц и дорог, за исключением предусмотренных видами разрешенного использования с кодами 2.7.1, 4.9, 7.2.3, а также некапитальных сооружений, предназначенных для охраны транспортных средств	12.0.1
Благоустройство территории	Размещение декоративных, технических, планировочных, конструктивных устройств, элементов озеленения, различных видов оборудования и оформления, малых архитектурных форм, некапитальных нестационарных строений и сооружений, информационных щитов и указателей, применяемых как составные части благоустройства территории, общественных туалетов	12.0.2

Предельные (минимальные и (или) максимальные) размеры земельных участков и предельные параметры разрешенного строительства, реконструкции объектов капитального строительства в границах территориальной зоны СХ-4 не подлежат установлению. Предельные размеры земельных участков и предельные параметры разрешенного строительства, реконструкции объектов капитального строительства определяются в соответствии с региональными нормативами градостроительного проектирования, местными нормативами градостроительного проектирования, национальными стандартами, сводами правил, а также действующими строительными, экологическими, санитарноэпидемиологическими, противопожарными и иными правилами и нормативными документами, заданием на проектирование.

Иные расчетные показатели, применяемые при градостроительной деятельности установлены в соответствии с Региональными нормативами градостроительного проектирования Республики Крым.

Статья 11 Р-1 Зоны парков, скверов

Цели выделения зоны:

Обеспечение правовых условий формирования, развития и обслуживания территорий, предназначенных для размещения озеленения общего пользования (скверы, парки), прудов, озер, водохранилищ, преимущественно без возведения объектов капитального строительства.

Перечень видов разрешённого использования земельных участков и объектов капитального строительства перечислены в таблице ниже.

Таблица 11

Наименование вида разрешенного использования земельного участка	Описание вида разрешенного использования земельного участка	Код (числовое обозначение) вида разрешенного использования земельного участка
Основные виды разрешённого использования		
Парки культуры и отдыха	Размещение парков культуры и отдыха	3.6.2
Отдых (рекреация)	Обустройство мест для занятия спортом, физической культурой, пешими или верховыми прогулками, отдыха и туризма, наблюдения за природой, пикников, охоты, рыбалки и иной деятельности; создание и уход за городскими лесами, скверами, прудами, озерами, водохранилищами, пляжами, а также обустройство мест отдыха в них. Содержание данного вида разрешенного использования включает в себя содержание видов разрешенного использования с кодами 5.1 - 5.5	5.0
Площадки для занятий спортом	Размещение площадок для занятия спортом и физкультурой на открытом воздухе (физкультурные площадки, беговые дорожки, поля для спортивной игры)	5.1.3
Историко-культурная деятельность	Сохранение и изучение объектов культурного наследия народов Российской Федерации (памятников истории и культуры), в том числе: объектов археологического наследия, достопримечательных мест, мест бытования исторических промыслов, производств и ремесел, исторических поселений, недействующих военных и гражданских захоронений, объектов культурного наследия, хозяйственная деятельность, являющаяся историческим промыслом или ремеслом, а также хозяйственная деятельность, обеспечивающая познавательный туризм	9.3
Условно разрешённые виды разрешённого использования		
Общественное питание	Размещение объектов капитального строительства в целях устройства мест общественного питания (рестораны, кафе, столовые, закусочные, бары)	4.6
Вспомогательные виды разрешённого использования		
Земельные участки (территории) общего пользования	Земельные участки общего пользования. Содержание данного вида разрешенного использования включает в себя содержание видов разрешенного использования с кодами 12.0.1 - 12.0.2	12.0
Улично-дорожная сеть	Размещение объектов улично-дорожной сети: автомобильных дорог, трамвайных путей и пешеходных тротуаров в границах населенных пунктов, пешеходных переходов, бульваров, площадей, проездов, велодорожек и объектов велотранспортной и	12.0.1

Наименование вида разрешенного использования земельного участка	Описание вида разрешенного использования земельного участка	Код (числовое обозначение) вида разрешенного использования земельного участка
	инженерной инфраструктуры; размещение придорожных стоянок (парковок) транспортных средств в границах городских улиц и дорог, за исключением предусмотренных видами разрешенного использования с кодами 2.7.1, 4.9, 7.2.3, а также некапитальных сооружений, предназначенных для охраны транспортных средств	
Благоустройство территории	Размещение декоративных, технических, планировочных, конструктивных устройств, элементов озеленения, различных видов оборудования и оформления, малых архитектурных форм, некапитальных нестационарных строений и сооружений, информационных щитов и указателей, применяемых как составные части благоустройства территории, общественных туалетов	12.0.2

Предельные (минимальные и (или) максимальные) размеры земельных участков и предельные параметры разрешенного строительства, реконструкции объектов капитального строительства в границах территориальной зоны Р-1 не подлежат установлению. Предельные размеры земельных участков и предельные параметры разрешенного строительства, реконструкции объектов капитального строительства определяются в соответствии с региональными нормативами градостроительного проектирования, местными нормативами градостроительного проектирования, национальными стандартами, сводами правил, а также действующими строительными, экологическими, санитарноэпидемиологическими, противопожарными и иными правилами и нормативными документами, заданием на проектирование.

Иные расчетные показатели, применяемые при градостроительной деятельности установлены в соответствии с Региональными нормативами градостроительного проектирования Республики Крым.

Статья 12. С-1 Зона кладбищ, крематориев и иного ритуального обслуживания

Цели выделения зоны:

Обеспечение правовых условий формирования и обслуживания территорий специального назначения: кладбищ, крематориев и иного ритуального обслуживания

Перечень видов разрешённого использования земельных участков и объектов капитального строительства перечислены в таблице ниже.

Таблица 12

Наименование вида разрешенного использования земельного участка	Описание вида разрешенного использования земельного участка	Код (числовое обозначение) вида разрешенного использования земельного участка
Основные виды разрешённого использования		
Ритуальная деятельность	Размещение кладбищ, крематориев и мест захоронения; размещение соответствующих культовых сооружений; осуществление деятельности по производству продукции ритуально-обрядового назначения	12.1
Религиозное использование	Размещение зданий и сооружений религиозного использования. Содержание данного вида разрешенного использования включает в себя содержание видов разрешенного использования с кодами 3.7.1 - 3.7.2	3.7
Осуществление религиозных обрядов	Размещение зданий и сооружений, предназначенных для совершения религиозных обрядов и церемоний (в том числе церкви, соборы, храмы, часовни, мечети, молельные дома, синагоги)	3.7.1
Религиозное управление и образование	Размещение зданий, предназначенных для постоянного местонахождения духовных лиц, паломников и послушников в связи с осуществлением ими религиозной службы, а также для осуществления благотворительной и религиозной образовательной деятельности (монастыри, скиты, дома священнослужителей, воскресные и религиозные школы, семинарии, духовные училища)	3.7.2
Историко-культурная деятельность	Сохранение и изучение объектов культурного наследия народов Российской Федерации (памятников истории и культуры), в том числе: объектов археологического наследия, достопримечательных мест, мест бытования исторических промыслов, производств и ремесел, исторических поселений, недействующих военных и гражданских захоронений, объектов культурного наследия, хозяйственная деятельность, являющаяся историческим промыслом или ремеслом, а также хозяйственная деятельность, обеспечивающая познавательный туризм	9.3
Условно разрешённые виды разрешённого использования		
Связь	Размещение объектов связи, радиовещания,	6.8

Наименование вида разрешенного использования земельного участка	Описание вида разрешенного использования земельного участка	Код (числовое обозначение) вида разрешенного использования земельного участка
	телевидения, включая воздушные радиорелейные, надземные и подземные кабельные линии связи, линии радиофикации, антенные поля, усилительные пункты на кабельных линиях связи, инфраструктуру спутниковой связи и телерадиовещания, за исключением объектов связи, размещение которых предусмотрено содержанием видов разрешенного использования с кодами 3.1.1, 3.2.3	
Коммунальное обслуживание	Размещение зданий и сооружений в целях обеспечения физических и юридических лиц коммунальными услугами. Содержание данного вида разрешенного использования включает в себя содержание видов разрешенного использования с кодами 3.1.1 - 3.1.2	3.1
Предоставление коммунальных услуг	Размещение зданий и сооружений, обеспечивающих поставку воды, тепла, электричества, газа, отвод канализационных стоков, очистку и уборку объектов недвижимости (котельных, водозаборов, очистных сооружений, насосных станций, водопроводов, линий электропередач, трансформаторных подстанций, газопроводов, линий связи, телефонных станций, канализаций, стоянок, гаражей и мастерских для обслуживания уборочной и аварийной техники, сооружений, необходимых для сбора и плавки снега)	3.1.1
Вспомогательные виды разрешённого использования		
Земельные участки (территории) общего пользования	Земельные участки общего пользования. Содержание данного вида разрешенного использования включает в себя содержание видов разрешенного использования с кодами 12.0.1 - 12.0.2	12.0
Улично-дорожная сеть	Размещение объектов улично-дорожной сети: автомобильных дорог, трамвайных путей и пешеходных тротуаров в границах населенных пунктов, пешеходных переходов, бульваров, площадей, проездов, велодорожек и объектов велотранспортной и инженерной инфраструктуры; размещение придорожных стоянок (парковок) транспортных средств в границах городских улиц и дорог, за исключением предусмотренных видами разрешенного использования с кодами 2.7.1, 4.9, 7.2.3, а также некапитальных сооружений, предназначенных для охраны транспортных средств	12.0.1
Благоустройство территории	Размещение декоративных, технических, планировочных, конструктивных устройств, элементов озеленения, различных видов оборудования и оформления, малых архитектурных форм, некапитальных нестационарных строений и сооружений, информационных щитов и указателей, применяемых как составные части благоустройства	12.0.2

Наименование вида разрешенного использования земельного участка	Описание вида разрешенного использования земельного участка	Код (числовое обозначение) вида разрешенного использования земельного участка
	территории, общественных туалетов	

Предельные (минимальные и (или) максимальные) размеры земельных участков и предельные параметры разрешенного строительства, реконструкции объектов капитального строительства в границах территориальной зоны С-1 не подлежат установлению. Предельные размеры земельных участков и предельные параметры разрешенного строительства, реконструкции объектов капитального строительства определяются в соответствии с региональными нормативами градостроительного проектирования, местными нормативами градостроительного проектирования, национальными стандартами, сводами правил, а также действующими строительными, экологическими, санитарно-эпидемиологическими, противопожарными и иными правилами и нормативными документами, заданием на проектирование.

Иные расчетные показатели, применяемые при градостроительной деятельности установлены в соответствии с Региональными нормативами градостроительного проектирования Республики Крым.

Статья 13. С-2 Зона насаждений специального назначения

Цели выделения зоны:

Выделение территорий для размещения насаждений защитного характера с целью создания санитарно-защитных разрывов между объектами, являющихся источниками химического, физического, биологического воздействия на среду обитания человека, и жилой застройкой.

Перечень видов разрешённого использования земельных участков и объектов капитального строительства перечислены в таблице ниже.

Таблица 13

Наименование вида разрешенного использования земельного участка	Описание вида разрешенного использования земельного участка	Код (числовое обозначение) вида разрешенного использования земельного участка
Основные виды разрешённого использования		
Охрана природных территорий	Сохранение отдельных естественных качеств окружающей природной среды путем ограничения хозяйственной деятельности в данной зоне, в частности: создание и уход за запретными полосами, создание и уход за защитными лесами, в том числе городскими лесами, лесами в лесопарках, и иная хозяйственная деятельность, разрешенная в защитных лесах, соблюдение режима использования природных ресурсов в заказниках, сохранение свойств земель, являющихся особо ценными	9.1
Резервные леса	Деятельность, связанная с охраной лесов	10.4

Наименование вида разрешенного использования земельного участка	Описание вида разрешенного использования земельного участка	Код (числовое обозначение) вида разрешенного использования земельного участка
Земельные участки (территории) общего пользования	Земельные участки общего пользования. Содержание данного вида разрешенного использования включает в себя содержание видов разрешенного использования с кодами 12.0.1 - 12.0.2	12.0
Условно разрешённые виды разрешённого использования		
Размещение автомобильных дорог	Размещение автомобильных дорог за пределами населенных пунктов и технически связанных с ними сооружений, придорожных стоянок (парковок) транспортных средств в границах городских улиц и дорог, за исключением предусмотренных видами разрешенного использования с кодами 2.7.1, 4.9, 7.2.3, а также некапитальных сооружений, предназначенных для охраны транспортных средств; размещение объектов, предназначенных для размещения постов органов внутренних дел, ответственных за безопасность дорожного движения	7.2.1
Вспомогательные виды разрешённого использования		
Улично-дорожная сеть	Размещение объектов улично-дорожной сети: автомобильных дорог, трамвайных путей и пешеходных тротуаров в границах населенных пунктов, пешеходных переходов, бульваров, площадей, проездов, велодорожек и объектов велотранспортной и инженерной инфраструктуры; размещение придорожных стоянок (парковок) транспортных средств в границах городских улиц и дорог, за исключением предусмотренных видами разрешенного использования с кодами 2.7.1, 4.9, 7.2.3, а также некапитальных сооружений, предназначенных для охраны транспортных средств	12.0.1
Благоустройство территории	Размещение декоративных, технических, планировочных, конструктивных устройств, элементов озеленения, различных видов оборудования и оформления, малых архитектурных форм, некапитальных нестационарных строений и сооружений, информационных щитов и указателей, применяемых как составные части благоустройства территории, общественных туалетов	12.0.2

Предельные (минимальные и (или) максимальные) размеры земельных участков и предельные параметры разрешенного строительства, реконструкции объектов капитального строительства в границах территориальной зоны С-2 не подлежат установлению. Предельные размеры земельных участков и предельные параметры разрешенного строительства, реконструкции объектов капитального строительства определяются в соответствии с региональными нормативами градостроительного проектирования, местными нормативами градостроительного проектирования, национальными стандартами, сводами правил, а также действующими строительными,

экологическими, санитарно-эпидемиологическими, противопожарными и иными правилами и нормативными документами, заданием на проектирование.

Иные расчетные показатели, применяемые при градостроительной деятельности установлены в соответствии с Региональными нормативами градостроительного проектирования Республики Крым.

Статья 14. С-3 Зона режимных объектов

Цели выделения зоны:

Обеспечение правовых условий формирования и обслуживания территорий, предназначенных для размещения военных, специальных и иных объектов, для функционирования которых установлены специальные меры безопасности.

Перечень видов разрешённого использования земельных участков и объектов капитального строительства перечислены в таблице ниже.

Таблица 15

Наименование вида разрешенного использования земельного участка	Описание вида разрешенного использования земельного участка	Код (числовое обозначение) вида разрешенного использования земельного участка
Основные виды разрешённого использования		
Предоставление коммунальных услуг	Размещение зданий и сооружений, обеспечивающих поставку воды, тепла, электричества, газа, отвод канализационных стоков, очистку и уборку объектов недвижимости (котельных, водозаборов, очистных сооружений, насосных станций, водопроводов, линий электропередач, трансформаторных подстанций, газопроводов, линий связи, телефонных станций, канализаций, стоянок, гаражей и мастерских для обслуживания уборочной и аварийной техники, сооружений, необходимых для сбора и плавки снега)	3.1.1
Общежития	Размещение зданий, предназначенных для размещения общежитий, предназначенных для проживания граждан на время их работы, службы или обучения, за исключением зданий, размещение которых предусмотрено содержанием вида разрешенного использования с кодом 4.7	3.2.4
Амбулаторно-поликлиническое обслуживание	Размещение объектов капитального строительства, предназначенных для оказания гражданам амбулаторно-поликлинической медицинской помощи (поликлиники, фельдшерские пункты, пункты здравоохранения, центры матери и ребенка, диагностические центры, молочные кухни, станции донорства крови, клинические лаборатории)	3.4.1
Осуществление религиозных	Размещение зданий и сооружений, предназначенных для совершения религиозных обрядов и церемоний (в	3.7.1

Наименование вида разрешенного использования земельного участка	Описание вида разрешенного использования земельного участка	Код (числовое обозначение) вида разрешенного использования земельного участка
обрядов	том числе церкви, соборы, храмы, часовни, мечети, моельные дома, синагоги)	
Служебные гаражи	Размещение постоянных или временных гаражей, стоянок для хранения служебного автотранспорта, используемого в целях осуществления видов деятельности, предусмотренных видами разрешенного использования с кодами 3.0, 4.0, а также для стоянки и хранения транспортных средств общего пользования, в том числе в депо	4.9
Связь	Размещение объектов связи, радиовещания, телевидения, включая воздушные радиорелейные, надземные и подземные кабельные линии связи, линии радификации, антенные поля, усилительные пункты на кабельных линиях связи, инфраструктуру спутниковой связи и телерадиовещания, за исключением объектов связи, размещение которых предусмотрено содержанием видов разрешенного использования с кодами 3.1.1, 3.2.3	6.8
Обеспечение обороны и безопасности	Размещение объектов капитального строительства, необходимых для подготовки и поддержания в боевой готовности Вооруженных Сил Российской Федерации, других войск, воинских формирований и органов управлений ими (размещение военных организаций, внутренних войск, учреждений и других объектов, дислокация войск и сил флота), проведение воинских учений и других мероприятий, направленных на обеспечение боевой готовности воинских частей; размещение зданий военных училищ, военных институтов, военных университетов, военных академий; размещение объектов, обеспечивающих осуществление таможенной деятельности	8.0
Охрана Государственной границы Российской Федерации	Размещение инженерных сооружений и заграждений, пограничных знаков, коммуникаций и других объектов, необходимых для обеспечения защиты и охраны Государственной границы Российской Федерации, устройство пограничных просек и контрольных полос, размещение зданий для размещения пограничных воинских частей и органов управления ими, а также для размещения пунктов пропуска через Государственную границу Российской Федерации	8.2
Обеспечение внутреннего правопорядка	Размещение объектов капитального строительства, необходимых для подготовки и поддержания в готовности органов внутренних дел, Росгвардии и спасательных служб, в которых существует	8.3

Наименование вида разрешенного использования земельного участка	Описание вида разрешенного использования земельного участка	Код (числовое обозначение) вида разрешенного использования земельного участка
	военизированная служба; размещение объектов гражданской обороны, за исключением объектов гражданской обороны, являющихся частями производственных зданий	
Обеспечение деятельности по исполнению наказаний	Размещение объектов капитального строительства для создания мест лишения свободы (следственные изоляторы, тюрьмы, поселения)	8.4
Историко-культурная деятельность	Сохранение и изучение объектов культурного наследия народов Российской Федерации (памятников истории и культуры), в том числе: объектов археологического наследия, достопримечательных мест, мест бытования исторических промыслов, производств и ремесел, исторических поселений, недействующих военных и гражданских захоронений, объектов культурного наследия, хозяйственная деятельность, являющаяся историческим промыслом или ремеслом, а также хозяйственная деятельность, обеспечивающая познавательный туризм	9.3
Земельные участки (территории) общего пользования	Земельные участки общего пользования. Содержание данного вида разрешенного использования включает в себя содержание видов разрешенного использования с кодами 12.0.1 - 12.0.2	12.0
Условно разрешённые виды разрешённого использования		
Общественное управление	Размещение зданий, предназначенных для размещения органов и организаций общественного управления. Содержание данного вида разрешенного использования включает в себя содержание видов разрешенного использования с кодами 3.8.1 - 3.8.2	3.8
Обеспечение научной деятельности	Размещение зданий и сооружений для обеспечения научной деятельности. Содержание данного вида разрешенного использования включает в себя содержание видов разрешенного использования с кодами 3.9.1 - 3.9.3	3.9
Общественное питание	Размещение объектов капитального строительства в целях устройства мест общественного питания (рестораны, кафе, столовые, закусочные, бары)	4.6
Заправка транспортных средств	Размещение автозаправочных станций; размещение магазинов сопутствующей торговли, зданий для организации общественного питания в качестве объектов дорожного сервиса	4.9.1.1
Автомобильные мойки	Размещение автомобильных моек, а также размещение магазинов сопутствующей торговли	4.9.1.3

3. Предельные (минимальные и (или) максимальные) размеры земельных участков и предельные параметры разрешенного строительства, реконструкции объектов капитального строительства в границах территориальной зоны С-3 не подлежат установлению. Предельные размеры земельных участков и предельные параметры разрешенного строительства, реконструкции объектов капитального строительства определяются в соответствии с региональными нормативами градостроительного проектирования, местными нормативами градостроительного проектирования, национальными стандартами, сводами правил, а также действующими строительными, экологическими, санитарно-эпидемиологическими, противопожарными и иными правилами и нормативными документами, заданием на проектирование.

4. Иные расчетные показатели, применяемые при градостроительной деятельности установлены в статьях данных Правил, в соответствии с Региональными нормативами градостроительного проектирования Республики Крым.

Глава 2. Ограничения использования земельных участков и объектов капитального строительства

Определены следующие ограничения использования территории на территории Масловского сельского поселения:

- ~ охранная зона газопроводов и систем газоснабжения;
- ~ охранная зона объектов электросетевого хозяйства (вдоль линий электропередачи, вокруг подстанций);
- ~ охранная зона линий и сооружений связи;
- ~ охранная зона канализационных сетей и сооружений;
- ~ первый пояс зоны санитарной охраны источника водоснабжения;
- ~ придорожная полоса;
- ~ другие зоны, устанавливаемые в соответствии с законодательством Российской Федерации (минимальные расстояния от магистральных газопроводов);
- ~ водоохранная зона;
- ~ прибрежная защитная полоса;
- ~ береговая полоса.

Установление зон с особыми условиями использования территории осуществляется в соответствии с действующим законодательством.

Статья 15. Охранная зона газопроводов и систем газоснабжения

В соответствии п.7 «Правил охраны газораспределительных сетей», утвержденных Постановлением Правительства РФ от 20.11.200 № 878, для газораспределительных сетей устанавливаются следующие охранные зоны:

а) вдоль трасс наружных газопроводов - в виде территории, ограниченной условными линиями, проходящими на расстоянии 2 метров с каждой стороны газопровода;

б) вдоль трасс подземных газопроводов из полиэтиленовых труб при использовании медного провода для обозначения трассы газопровода - в виде территории, ограниченной условными линиями, проходящими на расстоянии 3 метров

от газопровода со стороны провода и 2 метров - с противоположной стороны;

в) вдоль трасс наружных газопроводов на вечномёрзлых грунтах независимо от материала труб - в виде территории, ограниченной условными линиями, проходящими на расстоянии 10 метров с каждой стороны газопровода;

г) вокруг отдельно стоящих газорегуляторных пунктов - в виде территории, ограниченной замкнутой линией, проведенной на расстоянии 10 метров от границ этих объектов. Для газорегуляторных пунктов, пристроенных к зданиям, охранная зона не регламентируется;

д) вдоль подводных переходов газопроводов через судоходные и сплавные реки, озера, водохранилища, каналы - в виде участка водного пространства от водной поверхности до дна, заключенного между параллельными плоскостями, отстоящими на 100 м с каждой стороны газопровода;

е) вдоль трасс межпоселковых газопроводов, проходящих по лесам и древесно-кустарниковой растительности, - в виде просек шириной 6 метров, по 3 метра с каждой стороны газопровода. Для надземных участков газопроводов расстояние от деревьев до трубопровода должно быть не менее высоты деревьев в течение всего срока эксплуатации газопровода.

8. Отсчет расстояний при определении охранных зон газопроводов производится от оси газопровода - для однопунктных газопроводов и от осей крайних ниток газопроводов - для многониточных.

9. Нормативные расстояния устанавливаются с учетом значимости объектов, условий прокладки газопровода, давления газа и других факторов, но не менее строительных норм и правил, утвержденных специально уполномоченным федеральным органом исполнительной власти в области градостроительства и строительства.

10. Трассы подземных газопроводов обозначаются опознавательными знаками, нанесенными на постоянные ориентиры или железобетонные столбики высотой до 1,5 метров (вне городских и сельских поселений), которые устанавливаются в пределах прямой видимости не реже чем через 500 метров друг от друга, а также в местах пересечений газопроводов с железными и автомобильными дорогами, на поворотах и у каждого сооружения газопровода (колодцев, коверов, конденсатосборников, устройств электрохимической защиты и др.). На опознавательных знаках указывается расстояние от газопровода, глубина его заложения и телефон аварийно-диспетчерской службы.

11. Опознавательные знаки устанавливаются или наносятся строительными организациями на постоянные ориентиры в период сооружения газораспределительных сетей. В дальнейшем установка, ремонт или восстановление опознавательных знаков газопроводов производятся эксплуатационной организацией газораспределительной сети. Установка знаков оформляется совместным актом с собственниками, владельцами или пользователями земельных участков, по которым проходит трасса.

12. В местах пересечения газопроводов с судоходными и сплавными реками и каналами на обоих берегах на расстоянии 100 м от оси газопроводов устанавливаются навигационные знаки. Навигационные знаки устанавливаются эксплуатационной организацией газораспределительной сети по согласованию с бассейновыми управлениями водных путей и судоходства (управлениями каналов) и вносятся последними в лоцманские карты.

13. Исполнительная съемка газораспределительных сетей и границ их охранных зон выполняется в единой государственной или местной системах координат и оформляется в установленном порядке. Организации - собственники газораспределительных сетей или эксплуатационные организации обязаны включать сведений о границах охранных зон газораспределительных сетей, направляемых

указанными организациями в органы исполнительной власти субъектов Российской Федерации с заявлением об утверждении границ охранной зоны газораспределительных сетей.

Пунктом 14 установлено, что на земельные участки, входящие в охранные зоны газораспределительных сетей, в целях предупреждения их повреждения или нарушения условий их нормальной эксплуатации налагаются ограничения (обременения), которыми, в том числе, запрещено: строить объекты жилищно-гражданского и производственного назначения; сносить и реконструировать мосты, коллекторы, автомобильные и железные дороги с расположенными на них газораспределительными сетями без предварительного выноса этих газопроводов по согласованию с эксплуатационными организациями; разрушать берегоукрепительные сооружения, водопропускные устройства, земляные и иные сооружения, предохраняющие газораспределительные сети от разрушений; перемещать, повреждать, засыпать и уничтожать опознавательные знаки, контрольно-измерительные пункты и другие устройства газораспределительных сетей; устраивать свалки и склады, разливать растворы кислот, солей, щелочей и других химически активных веществ; огораживать и перегораживать охранные зоны, препятствовать доступу персонала эксплуатационных организаций к газораспределительным сетям, проведению обслуживания и устранению повреждений газораспределительных сетей; разводить огонь и размещать источники огня; рыть погреба, копать и обрабатывать почву сельскохозяйственными и мелиоративными орудиями и механизмами на глубину более 0,3 метра; открывать калитки и двери газорегуляторных пунктов, станций катодной и дренажной защиты, люки подземных колодцев, включать или отключать электроснабжение средств связи, освещения и систем телемеханики; набрасывать, приставлять и привязывать к опорам и надземным газопроводам, ограждениям и зданиям газораспределительных сетей посторонние предметы, лестницы, влезать на них; самовольно подключаться к газораспределительным сетям.

В соответствии с пунктом 23 указанных Правил лица, имеющие намерение производить работы в охранной зоне газораспределительной сети, обязаны не менее чем за 3 рабочих дня до начала работ пригласить представителя эксплуатационной организации газораспределительной сети на место производства работ.

Информация о зонах с особыми условиями использования территорий (охранные зоны, зоны минимальных расстояний, санитарно-защитные зоны) объектов трубопроводного транспорта (магистральных газопроводов и их составных частей) отражена в подразделе «Трубопроводный транспорт» раздела 2.1.9 «Объекты транспортной инфраструктуры».

Статья 16. Охранная зона объектов электросетевого хозяйства (вдоль линий электропередачи, вокруг подстанций)

Охранные зоны объектов электросетевого хозяйства устанавливаются с целью обеспечения безопасного функционирования и эксплуатации данных объектов в соответствии с Постановлением Правительства РФ от 24 февраля 2009 г. № 160 «О порядке установления охранных зон объектов электросетевого хозяйства и особых условий использования земельных участков, расположенных в границах таких зон». В целях защиты населения от воздействия электрического поля, создаваемого воздушными линиями электропередач, устанавливаются санитарно-защитные зоны в соответствии с Постановлением Правительства РФ от 03 марта 2018 г. № 222 «Об утверждении Правил установления санитарно-защитных зон и использования земельных участков, расположенных в границах санитарно-защитных зон».

Охранные зоны устанавливаются:

а) вдоль воздушных линий электропередачи – в виде части поверхности участка земли и воздушного пространства (на высоту, соответствующую высоте опор воздушных линий электропередачи), ограниченной параллельными вертикальными плоскостями, отстоящими по обе стороны линии электропередачи от крайних проводов при неотклоненном их положении на следующем расстоянии:

Таблица 14

Требования к границам установления охранных зон объектов электросетевого хозяйства

№ п/п	Проектный номинальный класс напряжения, кВ	Расстояние, м
1	до 1	2 (для линий с самонесущими или изолированными проводами, проложенных по стенам зданий, конструкциям и т.д., охранный зона определяется в соответствии с установленными нормативными правовыми актами минимальными допустимыми расстояниями от таких линий)
2	1 - 20	10 (5 - для линий с самонесущими или изолированными проводами, размещенных в границах населенных пунктов)
3	35	15
4	110	20
5	150, 220	25

б) вдоль подземных кабельных линий электропередачи - в виде части поверхности участка земли, расположенного под ней участка недр (на глубину, соответствующую глубине прокладки кабельных линий электропередачи), ограниченной параллельными вертикальными плоскостями, отстоящими по обе стороны линии электропередачи от крайних кабелей на расстоянии 1 метра (при прохождении кабельных линий напряжением до 1 киловольта в городах под тротуарами - на 0,6 метра в сторону зданий и сооружений и на 1 метр в сторону проезжей части улицы);

в) вдоль подводных кабельных линий электропередачи - в виде водного пространства от водной поверхности до дна, ограниченного вертикальными плоскостями, отстоящими по обе стороны линии от крайних кабелей на расстоянии 100 метров;

г) вдоль переходов воздушных линий электропередачи через водоемы (реки, каналы, озера и др.) - в виде воздушного пространства над водной поверхностью водоемов (на высоту, соответствующую высоте опор воздушных линий электропередачи), ограниченного вертикальными плоскостями, отстоящими по обе стороны линии электропередачи от крайних проводов при неотклоненном их положении для судоходных водоемов на расстоянии 100 метров, для несудоходных водоемов - на расстоянии, предусмотренном для установления охранных зон вдоль воздушных линий электропередачи.

Согласно Постановлению Правительства РФ от 24 февраля 2009 г. № 160 «О порядке установления охранных зон объектов электросетевого хозяйства и особых условий использования земельных участков, расположенных в границах таких зон» (далее Постановление) охранные зоны устанавливаются вокруг подстанций - в виде части поверхности участка земли и воздушного пространства (на высоту, соответствующую высоте наивысшей точки подстанции), ограниченной вертикальными плоскостями, отстоящими от всех сторон ограждения подстанции по периметру на расстоянии:

- ПС-220 кВ – 25м;
- ПС-110 кВ – 20 м;
- ПС-35 кВ – 15 м;
- ТП-10 кВ – 10 м.

В соответствии с Постановлением в охранных зонах запрещается осуществлять любые действия, которые могут нарушить безопасную работу объектов электросетевого хозяйства, в том числе привести к их повреждению или уничтожению, и повлечь причинение вреда жизни, здоровью граждан и имуществу физических или юридических лиц, а также повлечь нанесение экологического ущерба и возникновение пожаров.

В пределах охранных зон без письменного решения о согласовании сетевых организаций юридическим и физическим лицам запрещается:

- строительство, капитальный ремонт, реконструкция или снос зданий и сооружений;
- производить работы ударными механизмами, сбрасывать тяжести массой свыше 5 тонн, производить сброс и слив едких и коррозионных веществ и горюче-смазочных материалов;
- посадка и вырубка деревьев и кустарников.

Статья 17. Охранная зона канализационных сетей и сооружений

Санитарно-защитные зоны от сооружений водоотведения до границ зданий жилой застройки, участков общественных зданий и предприятий пищевой промышленности с учетом их перспективного расширения следует принимать в соответствии с СанПиН 2.2.1/2.1.1.1200-03 и СанПиН 2.1.3684-21, а случаи отступления от них должны согласовываться с органами санитарно-эпидемиологического надзора.

Статья 18. Охранные зоны линий и сооружений и связи

Охранные зоны линий и сооружений связи установлены в соответствии с требованиями Федерального закона от 07.07.2003 № 126-ФЗ «О связи» и Правилами охраны линий и сооружений связи Российской Федерации, утверждёнными постановлением Правительства Российской Федерации от 09.06.1995 № 578. Охранные зоны линий и сооружений связи устанавливаются для обеспечения сохранности действующих кабельных, радиорелейных и воздушных линий связи и линий радиодиффузии, а также сооружения связи Российской Федерации.

Охранные зоны линий связи устанавливаются регламентами использования территории в соответствии с требованиями Правил.

Юридическим и физическим лицам запрещается производить всякого рода действия, которые могут нарушить нормальную работу линий связи и линий радиодиффузии, в частности:

- производить снос и реконструкцию зданий и мостов, осуществлять переустройство коллекторов, туннелей метрополитена и железных дорог, где проложены кабели связи, установлены столбы воздушных линий связи и линий радиодиффузии, размещены технические сооружения радиорелейных станций, кабельные ящики и распределительные коробки, без предварительного выноса заказчиками (застройщиками) линий и сооружений связи, линий и сооружений радиодиффузии по согласованию с предприятиями, в ведении которых находятся эти линии и сооружения;
- производить засыпку трасс подземных кабельных линий связи, устраивать на этих трассах временные склады, стоки химически активных веществ и свалки промышленных, коммунальных и прочих отходов, ломать замерные,

сигнальные, предупредительные знаки и телефонные колодцы;

- открывать двери и люки необслуживаемых усилительных и регенерационных пунктов (наземных и подземных) и радиорелейных станций, кабельных колодцев телефонной канализации, распределительных шкафов и кабельных ящиков, а также подключаться к линиям связи (за исключением лиц, обслуживающих эти линии);
- огораживать трассы линий связи, препятствуя свободному доступу к ним технического персонала;
- самовольно подключаться к абонентской телефонной линии и линии радиофикации в целях пользования услугами связи;
- совершать иные действия, которые могут причинить повреждения сооружениям связи и радиофикации (повреждать опоры и арматуру воздушных линий связи, обрывать провода, набрасывать на них посторонние предметы и другое).

Без письменного согласия и присутствия представителей предприятий, эксплуатирующих линии связи и линии радиофикации, юридическим и физическим лицам запрещается:

- осуществлять всякого рода строительные, монтажные и взрывные работы, планировку грунта землеройными механизмами (за исключением зон песчаных барханов) и земляные работы (за исключением вспашки на глубину не более 0,3 метра);
- производить геолого-съёмочные, поисковые, геодезические и другие изыскательские работы, которые связаны с бурением скважин, шурфованием, взятием проб грунта, осуществлением взрывных работ;
- производить посадку деревьев, располагать полевые станы, содержать скот, складировать материалы, корма и удобрения, жечь костры, устраивать стрельбища;
- устраивать проезды и стоянки автотранспорта, тракторов и механизмов, провозить негабаритные грузы под проводами воздушных линий связи и линий радиофикации, строить каналы (арыки), устраивать заграждения и другие препятствия;
- устраивать причалы для стоянки судов, барж и плавучих кранов, производить погрузочно-разгрузочные, подводно-технические, дноуглубительные и землечерпательные работы, выделять рыбопромысловые участки, производить добычу рыбы, других водных животных, а также водных растений придонными орудиями лова, устраивать водопои, производить колку и заготовку льда. Судам и другим плавучим средствам запрещается бросать якоря, проходить с отданными якорями, цепями, лотами, волокушами и тралами;
- производить строительство и реконструкцию линий электропередач, радиостанций и других объектов, излучающих электромагнитную энергию и оказывающих опасное воздействие на линии связи и линии радиофикации;
- производить защиту подземных коммуникаций от коррозии без учета проходящих подземных кабельных линий связи.

Предприятиям, в ведении которых находятся линии связи и линии радиофикации, в охранных зонах разрешается:

- устройство за свой счет дорог, подъездов, мостов и других сооружений, необходимых для эксплуатационного обслуживания линий связи и линий радиофикации на условиях, согласованных с собственниками земли (землевладельцами, землепользователями, арендаторами), которые не вправе отказать этим предприятиям в обеспечении условий для эксплуатационного

обслуживания сооружений связи;

- разрытие ям, траншей и котлованов для ремонта линий связи и линий радификации с последующей их засыпкой;
- вырубка отдельных деревьев при авариях на линиях связи и линиях радификации, проходящих через лесные участки, осуществляется в уведомительном порядке, в соответствии со статьей 45 Лесного кодекса Российской Федерации и правилами использования лесов для строительства, реконструкции, эксплуатации линейных объектов. Полученная при этом древесина используется согласно действующему гражданскому и лесному законодательству.

Работы по прокладке, докладке и ремонту кабельных линий связи и линий радификации, проходящих по сельскохозяйственным угодьям, садовым и дачным участкам, должны производиться, как правило, в период, когда эти угодья не заняты полевыми культурами, а работы по ликвидации аварий и эксплуатационному обслуживанию линий связи и линий радификации – в любой период.

Юридические и физические лица, ведущие хозяйственную деятельность на земельных участках, по которым проходят линии связи и линии радификации, обязаны:

- принимать все зависящие от них меры, способствующие обеспечению сохранности этих линий;
- обеспечивать техническому персоналу беспрепятственный доступ к этим линиям для ведения работ на них (при предъявлении документа о соответствующих полномочиях).

Статья 19. Придорожная полоса

В соответствии ФЗ «Об автомобильных дорогах и дорожной деятельности в Российской Федерации и внесении изменений в отдельные законодательные акты Российской Федерации» от 08.11.2007 №257-ФЗ придорожной полосой автомобильной дороги являются территории, которые прилегают с обеих сторон к полосе отвода автомобильной дороги и в границах которых устанавливается особый режим использования земельных участков (частей земельных участков) в целях обеспечения требований безопасности дорожного движения, а также нормальных условий реконструкции, капитального ремонта, ремонта, содержания автомобильной дороги, ее сохранности с учетом перспектив развития автомобильной дороги.

Статья 20. Зоны санитарной охраны источников питьевого и хозяйственно-бытового водоснабжения и водопроводов питьевого назначения

В соответствии с СанПиН 2.1.4.1110-02 «Зоны санитарной охраны источников водоснабжения и водопроводов питьевого назначения» и СП 31.13330.2021 Водоснабжение. Наружные сети и сооружения. Актуализированная редакция СНиП 2.04.02-84* устанавливаются зоны санитарной охраны в составе трех поясов. В каждом из трех поясов, а также в пределах санитарно-защитной полосы, соответственно их назначению, устанавливается специальный режим и определяется комплекс мероприятий, направленных на предупреждение ухудшения качества воды.

Граница первого пояса устанавливается на расстоянии не менее 30 м от водозабора при использовании защищенных подземных вод и на расстоянии не менее 50 м – при использовании недостаточно защищенных подземных вод.

Граница первого пояса зоны санитарной охраны подземных водозаборов должна находиться на расстоянии не менее 30 и 50 м от крайних скважин.

Для водозаборов из защищенных подземных вод, расположенных на территории

объекта, исключающего возможность загрязнения почвы и подземных вод, размеры первого пояса зоны санитарной охраны допускается сокращать при условии гидрогеологического обоснования по согласованию с центром государственного санитарно-эпидемиологического надзора.

Граница второго пояса зоны санитарной охраны определяется гидродинамическими расчетами, исходя из условий, что микробное загрязнение, поступающее в водоносный пласт за пределами второго пояса, не достигает водозабора

Граница третьего пояса зоны санитарной охраны, предназначенного для защиты водоносного пласта от химических загрязнений, также определяется гидродинамическими расчетами.

Таблица 15

Ограничения на использование территорий зон санитарной охраны источников питьевого водоснабжения

№ п/п	Наименование зон	Запрещается	Допускается
1	I пояс ЗСО	- все виды строительства; - проживание людей; - посадка высокоствольных деревьев	- ограждение; - планировка территории; - озеленение; - отведение поверхностного стока за пределы пояса в систему КОС; - рубки ухода и санитарные рубки
2	II пояс ЗСО	- размещение складов ГСМ, ядохимикатов и минеральных удобрений, накопителей промстоков, шламохранилищ и др.; - размещение кладбищ, скотомогильников, полей ассенизации, полей фильтрации, навозохранилищ, животноводческих и птицеводческих предприятий и др.; - применение удобрений и ядохимикатов; - выпас скота; - рубка главного пользования и реконструкция; - сброс промышленных отходов, сельскохозяйственных, городских и ливневых сточных вод.	- купание, туризм, водный спорт, рыбная ловля, в установленных местах при соблюдении гигиенических требований к охране вод и к зонам рекреации; - рубки ухода и санитарные рубки леса; - новое строительство с организацией отвода стоков на КОС; - добыча песка, гравия, дноуглубительные работы по согласованию с Роспотребнадзором; - отведение сточных вод, отвечающих гигиеническим требованиям; - санитарное благоустройство территории населенных пунктов.
3	III пояс ЗСО	- отведение загрязненных сточных вод, не отвечающих гигиеническим требованиям.	- добыча песка, гравия, дноуглубительные работы по согласованию с Роспотребнадзором; - использование химических методов борьбы с эвтрофикацией водоемов; - рубки ухода и санитарные рубки леса; - отведение сточных вод, отвечающих нормативам; - санитарное благоустройство территории.

Статья 21. Другие зоны, устанавливаемые в соответствии с законодательством Российской Федерации (минимальные расстояния от магистральных газопроводов)

В целях обеспечения требований промышленной безопасности при эксплуатации

магистральных газопроводов, а также предотвращения причинения вреда жизни и здоровью людей и имуществу в соответствии со статьей 28 Федерального закона от 31.03.1999 № 69-ФЗ «О газоснабжении в Российской Федерации» и статьей 90 Земельного кодекса РФ для объектов магистральных газопроводов устанавливаются охранные зоны, которые определяются на основании строительных норм и правил, правил охраны магистральных трубопроводов и других, утвержденных в установленном порядке нормативных документов.

Владельцы земельных участков при выполнении хозяйственной деятельности не могут строить какие бы то ни было здания, строения, сооружения в пределах установленных охранных зон и зон минимальных расстояний до объектов газоснабжения без согласования с организацией- собственником системы газоснабжения или уполномоченной ею организацией; такие владельцы не имеют права чинить препятствия организации-собственнику системы газоснабжения или уполномоченной ею организации в выполнении ими работ по обслуживанию и ремонту объектов системы газоснабжения, ликвидации последствий возникших на них аварий, катастроф.

Пунктом 1.3 Правил охраны магистральных трубопроводов, утвержденных постановлением Госгортехнадзора России от 24.04.1992 № 9 с внесенными дополнениями, утвержденными постановлением Госгортехнадзора России от 23.11.1994 № 61, требования вышеуказанных нормативно-правовых актов в сфере газоснабжения в Российской Федерации являются обязательными для исполнения предприятиями трубопроводного транспорта, местными органами власти и управления, а также другими предприятиями, организациями и гражданами, производящими работы или какие-либо действия в районе прохождения трубопроводов.

Пунктом 3 Правил охраны магистральных газопроводов, утвержденных Постановлением Правительства Российской Федерации от 08.09.2017 № 1083 (далее - Правила), охранные зоны объектов магистральных газопроводов устанавливаются:

- ~ вдоль линейной части магистрального газопровода - в виде территории, ограниченной условными параллельными плоскостями, проходящими на расстоянии 25 метров от оси газопровода с каждой стороны;
- ~ вокруг компрессорных станций, газоизмерительных станций, газораспределительных станций, узлов и пунктов редуцирования газа, станций охлаждения газа - в виде территории, ограниченной условной замкнутой линией, отстоящей от внешней границы указанных объектов на 100 метров с каждой стороны.
- ~ Пункт 4 Правил. В охранной зоне запрещается:
 - ~ перемещать, засыпать, повреждать и разрушать контрольно-измерительные и контрольно-диагностические пункты, предупредительные надписи, опознавательные и сигнальные знаки местонахождения магистральных газопроводов;
 - ~ открывать двери и люки необслуживаемых усилительных пунктов на кабельных линиях связи, калитки ограждений узлов линейной арматуры, двери установок электрохимической защиты, люки линейных и смотровых колодцев, открывать и закрывать краны, задвижки, отключать и включать средства связи, энергоснабжения, устройства телемеханики магистральных газопроводов;
 - ~ устраивать свалки, осуществлять сброс и слив едких и коррозионноагрессивных веществ и горюче-смазочных материалов;
 - ~ складировать любые материалы, в том числе горюче-смазочные, или

- ~ размещать хранилища любых материалов;
- ~ повреждать берегозащитные, водовыпускные сооружения, земляные и иные сооружения (устройства), предохраняющие магистральный газопровод от разрушения;
- ~ осуществлять постановку судов и плавучих объектов на якорь, добычу морских млекопитающих, рыболовство придонными орудиями добычи (вылова) водных биологических ресурсов, плавание с вытравленной якорь-цепью;
- ~ проводить дноуглубительные и другие работы, связанные с изменением дна и берегов водных объектов, за исключением работ, необходимых для технического обслуживания объекта магистрального газопровода;
- ~ проводить работы с использованием ударно-импульсных устройств и вспомогательных механизмов, сбрасывать грузы;
- ~ осуществлять рекреационную деятельность, кроме деятельности, предусмотренной подпунктом "ж" пункта 6 Правил, разводить костры и размещать источники огня;
- ~ огораживать и перегораживать охранные зоны;
- ~ размещать какие-либо здания, строения, сооружения, не относящиеся к объектам, указанным в пункте 2 Правил, за исключением объектов, указанных в подпунктах "д" - "к" и "м" пункта 6 Правил;
- ~ осуществлять несанкционированное подключение (присоединение) к магистральному газопроводу.

Пункт 5 Правил. В охранных зонах собственник или иной законный владелец земельного участка может производить полевые сельскохозяйственные работы и работы, связанные с временным затоплением орошаемых сельскохозяйственных земель, предварительно письменно уведомив собственника магистрального газопровода или организацию, эксплуатирующую магистральный газопровод.

Пункт 6 Правил. С письменного разрешения (далее - разрешение на производство работ) собственника магистрального газопровода или организации, эксплуатирующей магистральный газопровод, допускается:

- ~ проведение горных, взрывных, строительных, монтажных, мелиоративных работ, в том числе работ, связанных с затоплением земель;
- ~ осуществление посадки и вырубки деревьев и кустарников;
- ~ проведение погрузочно-разгрузочных работ, устройство водопоев скота, колка и заготовка льда;
- ~ проведение земляных работ на глубине более чем 0,3 метра, планировка грунта;
- ~ сооружение запруд на реках и ручьях;
- ~ складирование кормов, удобрений, сена, соломы, размещение полевых станов и загонов для скота;
- ~ размещение туристских стоянок;
- ~ размещение гаражей, стоянок и парковок транспортных средств;
- ~ сооружение переездов через магистральные газопроводы;
- ~ прокладка инженерных коммуникаций;
- ~ проведение инженерных изысканий, связанных с бурением скважин и устройством шурфов;
- ~ устройство причалов для судов и пляжей;
- ~ проведение работ на объектах транспортной инфраструктуры, находящихся на территории охранной зоны;

проведение работ, связанных с временным затоплением земель, не относящихся к землям сельскохозяйственного назначения.

Пункт 7 Правил. Разрешение на производство работ должно содержать информацию о наименовании запланированных работ, территории их проведения, датах начала и окончания работ, наличии, возможном возникновении и характере опасных факторов, об условиях, в которых будут производиться работы, в том числе о расположенных на территории производства работ подземных инженерных коммуникациях и сооружениях, о мерах предосторожности, наличии и содержании инструкций, которыми необходимо руководствоваться при выполнении конкретных видов работ, об этапах работ, выполняемых в присутствии и под наблюдением представителя собственника магистрального газопровода или организации, эксплуатирующей магистральный газопровод, а также фамилию, имя и отчество ответственного лица собственника магистрального газопровода или организации, эксплуатирующей магистральный газопровод.

Пункт 8 Правил. В целях получения разрешения на производство работ организация или физическое лицо, намеревающиеся производить указанные в пункте 6 Правил работы, обязаны обратиться к собственнику магистрального газопровода или организации, эксплуатирующей магистральный газопровод, с письменным заявлением не менее чем за 20 рабочих дней до планируемого дня начала работ.

Пункт 19 Правил. Собственник магистрального газопровода или организация, эксплуатирующая магистральный газопровод, имеют право:

на выполнение работ по обслуживанию и ремонту магистрального газопровода, включающих в том числе:

подъезд автомобильного транспорта и других транспортных средств к магистральному газопроводу для его обслуживания и проведения ремонтных работ.

устройство в пределах охранной зоны шурфов, в том числе для проверки качества изоляции линейной части магистрального газопровода и состояния средств его электрохимической защиты от коррозии, и производство других земляных работ, необходимых для обеспечения нормальной эксплуатации магистральных газопроводов, с предварительным (не менее чем за 5 дней до начала работ) уведомлением об этом собственников или иных законных владельцев земельных участков, в границах которых расположена охранный зона;

на рубку лесных насаждений или повреждение сельскохозяйственных культур при ликвидации последствий аварий и чрезвычайных ситуаций на магистральных газопроводах с последующей очисткой территории от порубочных остатков.

Пункт 34 Правил. В случае повреждения магистрального газопровода или обнаружения утечки газа в процессе выполнения работ, лица, выполняющие работы, и технические средства должны быть немедленно выведены за пределы опасной территории, а собственник магистрального газопровода или организация, эксплуатирующая магистральный газопровод, извещены о происшествии.

До прибытия представителей собственника магистрального газопровода или организации, эксплуатирующей магистральный газопровод, лицо, ответственное за производство работ, должно принять меры, предупреждающие доступ в опасную зону посторонних лиц и транспортных средств.

Пункт 35 Правил. Лица, выполняющие осмотр или обслуживание инженерных коммуникаций и объектов, находящихся в районе прохождения магистрального

газопровода, а также иные лица, обнаружившие повреждение магистрального газопровода или выход (утечку) транспортируемого газа, обязаны немедленно сообщить об этом собственнику магистрального газопровода или организации, эксплуатирующей соответствующий магистральный газопровод.

Пунктом 22 Правил установлено, что при проектировании, строительстве и реконструкции зданий, строений и сооружений, должны соблюдаться минимальные расстояния от указанных объектов до магистрального газопровода, предусмотренные нормативными документами в области технического регулирования.

Минимальные расстояния от оси подземных и наземных трубопроводов, газораспределительных станций, до населенных пунктов, отдельных промышленных и сельскохозяйственных предприятий, зданий и сооружений установлены п. 7.15 и п. 7.16 СП 36.13330.2012 Свод правил.

Магистральные трубопроводы. Актуализированная редакция СНиП 2.05.06-85* в зависимости от класса и диаметра трубы газопровода:

- ~ для газопровода до 300 мм = 100 м;
- ~ для газопровода от 300 мм до 600 мм = 150 м;
- ~ для газопровода от 600 мм до 800 мм = 200 м;
- ~ для газопровода от 1000 мм до 1200 мм = 300 м;
- ~ для газопровода от 600 мм до 800 мм = 200 м;
- ~ для ГРС с диаметром трубы до 300 мм = 150 м;
- ~ для ГРС с диаметром трубы от 300 мм до 600 мм = 175 м.

Статья 21. Водоохранные зоны и прибрежные защитные полосы водных объектов

1. Водоохранными зонами являются территории, которые примыкают к береговой линии (границам водного объекта) морей, рек, ручьев, каналов, озер, водохранилищ и на которых устанавливается специальный режим осуществления хозяйственной и иной деятельности в целях предотвращения загрязнения, засорения, заиления указанных водных объектов и истощения их вод, а также сохранения среды обитания водных биологических ресурсов и других объектов животного и растительного мира.

2. В границах водоохранных зон устанавливаются прибрежные защитные полосы, на территориях которых вводятся дополнительные ограничения хозяйственной и иной деятельности.

3. За пределами территорий городов и других населенных пунктов ширина водоохранной зоны рек, ручьев, каналов, озер, водохранилищ и ширина их прибрежной защитной полосы устанавливаются от местоположения соответствующей береговой линии (границы водного объекта), а ширина водоохранной зоны морей и ширина их прибрежной защитной полосы - от линии максимального прилива. При наличии централизованных ливневых систем водоотведения и набережных границы прибрежных защитных полос этих водных объектов совпадают с парапетами набережных, ширина водоохранной зоны на таких территориях устанавливается от парапета набережной.

4. Ширина водоохранной зоны рек или ручьев устанавливается от их истока для рек или ручьев протяженностью:

- 1) до десяти километров - в размере пятидесяти метров;
- 2) от десяти до пятидесяти километров - в размере ста метров;
- 3) от пятидесяти километров и более - в размере двухсот метров.

5. Для реки, ручья протяженностью менее десяти километров от истока до устья водоохранная зона совпадает с прибрежной защитной полосой. Радиус водоохранной зоны для истоков реки, ручья устанавливается в размере пятидесяти метров.

6. Ширина водоохранной зоны озера, водохранилища, за исключением озера, расположенного внутри болота, или озера, водохранилища с акваторией менее 0,5

квадратного километра, устанавливается в размере пятидесяти метров. Ширина водоохранной зоны водохранилища, расположенного на водотоке, устанавливается равной ширине водоохранной зоны этого водотока.

7. Границы водоохранной зоны озера Байкал устанавливаются в соответствии с Федеральным законом от 1 мая 1999 года № 94-ФЗ "Об охране озера Байкал".

8. Ширина водоохранной зоны моря составляет пятьсот метров.

9. Водоохранные зоны магистральных или межхозяйственных каналов совпадают по ширине с полосами отводов таких каналов.

10. Водоохранные зоны рек, их частей, помещенных в закрытые коллекторы, не устанавливаются.

11. Ширина прибрежной защитной полосы устанавливается в зависимости от уклона берега водного объекта и составляет тридцать метров для обратного или нулевого уклона, сорок метров для уклона до трех градусов и пятьдесят метров для уклона три и более градуса.

12. Для расположенных в границах болот проточных и сточных озер и соответствующих водотоков ширина прибрежной защитной полосы устанавливается в размере пятидесяти метров.

13. Ширина прибрежной защитной полосы реки, озера, водохранилища, являющихся средой обитания, местами воспроизводства, нереста, нагула, миграционными путями особо ценных водных биологических ресурсов (при наличии одного из показателей) и (или) используемых для добычи (вылова), сохранения таких видов водных биологических ресурсов и среды их обитания, устанавливается в размере двухсот метров независимо от уклона берега.

14. На территориях населенных пунктов при наличии централизованных ливневых систем водоотведения и набережных границы прибрежных защитных полос совпадают с парапетами набережных. Ширина водоохранной зоны на таких территориях устанавливается от парапета набережной. При отсутствии набережной ширина водоохранной зоны, прибрежной защитной полосы измеряется от местоположения береговой линии (границы водного объекта).

15. В границах водоохранных зон запрещаются:

1) использование сточных вод в целях повышения почвенного плодородия;

2) размещение кладбищ, скотомогильников, объектов размещения отходов производства и потребления, химических, взрывчатых, токсичных, отравляющих и ядовитых веществ (за исключением специализированных хранилищ аммиака, метанола, аммиачной селитры и нитрата калия на территориях морских портов, перечень которых утверждается Правительством Российской Федерации, за пределами границ прибрежных защитных полос), пунктов захоронения радиоактивных отходов, а также загрязнение территории загрязняющими веществами, предельно допустимые концентрации которых в водах водных объектов рыбохозяйственного значения не установлены;

3) осуществление авиационных мер по борьбе с вредными организмами;

4) движение и стоянка транспортных средств (кроме специальных транспортных средств), за исключением их движения по дорогам и стоянки на дорогах и в специально оборудованных местах, имеющих твердое покрытие;

5) строительство и реконструкция автозаправочных станций, складов горюче-смазочных материалов (за исключением случаев, если автозаправочные станции, склады горюче-смазочных материалов размещены на территориях портов, инфраструктуры внутренних водных путей, в том числе баз (сооружений) для стоянки маломерных судов, объектов органов федеральной службы безопасности), станций технического

обслуживания, используемых для технического осмотра и ремонта транспортных средств, осуществление мойки транспортных средств;

6) хранение пестицидов и агрохимикатов (за исключением хранения агрохимикатов в специализированных хранилищах, размещенных на территориях морских портов за пределами границ прибрежных защитных полос), применение пестицидов и агрохимикатов;

7) сброс сточных, в том числе дренажных, вод;

8) разведка и добыча общераспространенных полезных ископаемых (за исключением случаев, если разведка и добыча общераспространенных полезных ископаемых осуществляются пользователями недр, осуществляющими разведку и добычу иных видов полезных ископаемых, в границах предоставленных им в соответствии с законодательством Российской Федерации о недрах горных отводов и (или) геологических отводов на основании утвержденного технического проекта в соответствии со статьей 19.1 Закона Российской Федерации от 21 февраля 1992 года N 2395-1 "О недрах").

16. В границах водоохранных зон допускаются проектирование, строительство, реконструкция, ввод в эксплуатацию, эксплуатация хозяйственных и иных объектов при условии оборудования таких объектов сооружениями, обеспечивающими охрану водных объектов от загрязнения, засорения, заиления и истощения вод в соответствии с водным законодательством и законодательством в области охраны окружающей среды. Выбор типа сооружения, обеспечивающего охрану водного объекта от загрязнения, засорения, заиления и истощения вод, осуществляется с учетом необходимости соблюдения установленных в соответствии с законодательством в области охраны окружающей среды нормативов допустимых сбросов загрязняющих веществ, иных веществ и микроорганизмов. В целях настоящей статьи под сооружениями, обеспечивающими охрану водных объектов от загрязнения, засорения, заиления и истощения вод, понимаются:

1) централизованные системы водоотведения (канализации), централизованные ливневые системы водоотведения;

2) сооружения и системы для отведения (сброса) сточных вод в централизованные системы водоотведения (в том числе дождевых, талых, инфильтрационных, поливомоечных и дренажных вод), если они предназначены для приема таких вод;

3) локальные очистные сооружения для очистки сточных вод (в том числе дождевых, талых, инфильтрационных, поливомоечных и дренажных вод), обеспечивающие их очистку исходя из нормативов, установленных в соответствии с требованиями законодательства в области охраны окружающей среды и настоящего Кодекса;

4) сооружения для сбора отходов производства и потребления, а также сооружения и системы для отведения (сброса) сточных вод (в том числе дождевых, талых, инфильтрационных, поливомоечных и дренажных вод) в приемники, изготовленные из водонепроницаемых материалов;

5) сооружения, обеспечивающие защиту водных объектов и прилегающих к ним территорий от разливов нефти и нефтепродуктов и иного негативного воздействия на окружающую среду.

16.1. В отношении территорий ведения гражданами садоводства или огородничества для собственных нужд, размещенных в границах водоохранных зон и не оборудованных сооружениями для очистки сточных вод, до момента их оборудования такими сооружениями и (или) подключения к системам, указанным в пункте 1 части 16 настоящей статьи, допускается применение приемников, изготовленных из

водонепроницаемых материалов, предотвращающих поступление загрязняющих веществ, иных веществ и микроорганизмов в окружающую среду.

16.2. На территориях, расположенных в границах водоохранных зон и занятых защитными лесами, особо защитными участками лесов, наряду с ограничениями, установленными частью 15 настоящей статьи, действуют ограничения, предусмотренные установленными лесным законодательством правовым режимом защитных лесов, правовым режимом особо защитных участков лесов.

16.3. Строительство, реконструкция и эксплуатация специализированных хранилищ агрохимикатов, аммиака, метанола, аммиачной селитры и нитрата калия допускаются при условии оборудования таких хранилищ сооружениями и системами, предотвращающими загрязнение водных объектов.

17. В границах прибрежных защитных полос наряду с установленными частью 15 настоящей статьи ограничениями запрещаются:

- 1) распашка земель;
- 2) размещение отвалов размываемых грунтов;
- 3) выпас сельскохозяйственных животных и организация для них летних лагерей, ванн.

18. Установление границ водоохранных зон и границ прибрежных защитных полос водных объектов, в том числе обозначение на местности посредством специальных информационных знаков, осуществляется в порядке, установленном Правительством Российской Федерации.

Статья 22. Береговые полосы

К территориям общего пользования относятся территории, которыми беспрепятственно пользуется неограниченный круг лиц (в том числе площади, улицы, проезды, набережные, береговые полосы водных объектов общего пользования, скверы, бульвары).

В соответствии с Водным кодексом Российской Федерации от 03.06.2006 №74-ФЗ выделяются объекты общего пользования, а также полоса земли вдоль береговой линии водного объекта общего пользования.

Полоса земли вдоль береговой линии водного объекта общего пользования (береговая полоса) предназначается для общего пользования.

Полоса земли вдоль береговой линии (границы водного объекта) водного объекта общего пользования (береговая полоса) предназначается для общего пользования. Ширина береговой полосы водных объектов общего пользования составляет двадцать метров, за исключением береговой полосы каналов, а также рек и ручьев, протяженность которых от истока до устья не более чем десять километров. Ширина береговой полосы каналов, а также рек и ручьев, протяженность которых от истока до устья не более чем десять километров, составляет пять метров.

Каждый гражданин вправе пользоваться (без использования механических транспортных средств) береговой полосой водных объектов общего пользования для передвижения и пребывания около них, в том числе для осуществления любительского рыболовства и причаливания плавучих средств.

Согласно п. 8 ст. 27 Земельного кодекса Российской Федерации от 25.10.2001 №136-ФЗ запрещается приватизация земельных участков в пределах береговой полосы, установленной в соответствии с Водным кодексом Российской Федерации, а также земельных участков, на которых находятся пруды, обводненные карьеры, в границах территорий общего пользования.

РАЗДЕЛ II. АРХИТЕКТУРНО-ГРАДОСТРОИТЕЛЬНЫЙ ОБЛИК

Глава 3. Требования к архитектурно-градостроительному облику объекта капитального строительства

Статья 23. Требования к архитектурно-градостроительному облику объекта капитального строительства

Требования к архитектурно-градостроительному облику объекта капитального строительства включают в себя:

- 1) требования к объемно-пространственным характеристикам объекта капитального строительства;
- 2) требования к архитектурно-стилистическим характеристикам объекта капитального строительства;
- 3) требования к цветовым решениям объектов капитального строительства;
- 4) требования к отделочным и (или) строительным материалам, определяющие архитектурный облик объектов капитального строительства;
- 5) требования к размещению технического и инженерного оборудования на фасадах и кровлях объектов капитального строительства;
- 6) требования к подсветке фасадов объектов капитального строительства.

Статья 24. Архитектурно-градостроительный облик объекта капитального строительства

Архитектурно-градостроительный облик объекта капитального строительства подлежит согласованию с органом архитектуры администрации Джанкойского района Республики Крым, за исключением случаев, установленных частью 2 статьи 40.1 Градостроительного кодекса Российской Федерации при осуществлении строительства, реконструкции объектов капитального строительства в границах территорий, отмеченных на карте градостроительного зонирования, в границах которых предусматриваются требования к архитектурно-градостроительному облику объектов капитального строительства.

Статья 25. Согласование архитектурно-градостроительного облика объекта капитального строительства

Согласование архитектурно-градостроительного облика объекта капитального строительства не требуется в отношении:

- 1) объектов капитального строительства, расположенных на земельных участках, действие градостроительного регламента на которые не распространяется;
- 2) объектов, для строительства или реконструкции которых не требуется получение разрешения на строительство;
- 3) объектов, расположенных на земельных участках, находящихся в пользовании учреждений, исполняющих наказание;
- 4) объектов обороны и безопасности, объектов Вооруженных Сил Российской Федерации, других войск, воинских формирований и органов, осуществляющих функции в области обороны страны и безопасности государства;
- 5) иных объектов, определенных Правительством Российской Федерации, нормативными правовыми актами органов государственной власти субъектов Российской Федерации.

Статья 26. Срок выдачи согласования архитектурно-градостроительного облика объекта капитального строительства

Срок выдачи согласования архитектурно-градостроительного облика объекта капитального строительства не может превышать десять рабочих дней.

Статья 27. Основание для отказа в согласовании архитектурно-градостроительного облика объекта капитального строительства

Основанием для отказа в согласовании архитектурно-градостроительного облика объекта капитального строительства является несоответствие архитектурных решений объекта капитального строительства, определяющих его архитектурно-градостроительный облик и содержащихся в проектной документации либо в задании застройщика или технического заказчика на проектирование объекта капитального строительства, требованиям к архитектурно-градостроительному облику объекта капитального строительства, указанным в градостроительном регламенте.

Статья 28. Требования к архитектурно-градостроительному облику объектов капитального строительства

Требования к архитектурно-градостроительному облику объектов капитального строительства применительно к виду разрешенного использования в границах территорий, указанных в части 1 настоящей статьи, с целью дополнения градостроительных регламентов, утвержденных в составе правил землепользования и застройки муниципальных образований Республики Крым, указаны в таблице ниже.

Требования к архитектурно-градостроительному облику объектов капитального строительства применительно к виду разрешенного использования

№	Наименование вида разрешенного использования земельных участков согласно действующему Классификатору (код)	Описание вида разрешенного использования земельного участка	Общие требования к архитектурно-градостроительному облику объектов капитального строительства применительно к виду разрешенного использования
1	Для индивидуального жилищного строительства (код 2.1)	Размещение жилого дома (отдельно стоящего здания количеством надземных этажей не более чем три, высотой не более двадцати метров, которое состоит из комнат и помещений вспомогательного использования, предназначенных для удовлетворения гражданами бытовых и иных нужд, связанных с их проживанием в таком здании, не предназначенного для раздела на самостоятельные объекты недвижимости); выращивание сельскохозяйственных культур; размещение гаражей для собственных нужд и хозяйственных построек. (далее по тексту ИЖС).	<p>1. Для объектов ИЖС рекомендуется использовать общепринятые исторически сложившиеся архитектурные приемы, сочетающиеся с окружающей средой, а также которые использовались и ныне сохранились на памятниках архитектуры усадебного характера в радиусе 200 м от испрашиваемого объекта ИЖС. В случае размещения в указанном радиусе более 1-го памятника архитектуры допускается применять архитектурные решения таких объектов по выбору. В случае размещения в радиусе 50 м более 1-го памятника архитектуры использование отдельных по выбору элементов архитектуры характерных культурам народностей таких памятников архитектуры является обязательным.</p> <p>2. Для фасадных цветовых решений зданий, размещаемых на главных улицах следует применять исключительно пастельные тона цветовых градаций, для зданий, размещаемых на второстепенных улицах (в глубине спальных районов) допускается использование иного тона цветовых градаций. Использование контрастного тона на ограждающих элементах здания, вне зависимости от их расположения, недопустимо.</p> <p>3. Основные элементы окон и дверей необходимо использовать идентичные по цвету и материалам.</p> <p>4. Не допускается использование панорамного остекления на основных фасадах зданий, расположенных на главных улицах.</p> <p>5. Цветовое решение кровли необходимо применять из серых и холодных цветов пастельных тонов цветовых градаций. В случае если в границах квартала, ограниченного красными линиями, где планируется строительство испрашиваемого здания, расположено более 50% иного цветового решения кровель допускается использование такого цветового решения в случае обоснования, опирающегося на актуальные данные спутниковых снимков такого квартала и аэроснимков птичьего полета. По результатам такого обоснования принимается архитектурный стандарт облика применительно к такому кварталу. Использование снегоудерживающих конструкций, а также водосточных систем и ливневых отводов осуществляется в соответствии с техническим регламентом.</p> <p>6. Использование металлопрофиля, профнастила, металлических листов и других</p>

№	Наименование вида разрешенного использования земельных участков согласно действующему Классификатору (код)	Описание вида разрешенного использования земельного участка	Общие требования к архитектурно-градостроительному облику объектов капитального строительства применительно к виду разрешенного использования
			<p>подобных материалов в качестве облицовки не допускается.</p> <p>7. При изменении материалов отделки фасадов здания, строения, сооружения, изменении конструкции крыши, материала кровли, элементов безопасности крыши, создании, изменении крылец, навесов, козырьков, карнизов, балконов, лоджий, веранд, террас, эркеров, ризалитов, декоративных элементов, дверных, витринных, арочных, оконных проемов, установке дополнительного оборудования, элементов и устройств не допускается закрывать существующие декоративные архитектурные и художественные элементы и детали фасадов, обеспечивающих при визуальном восприятии стилевое единство архитектурного облика здания (при реконструкции и капитальном ремонте).</p> <p>8. Фронтальные ограждения со стороны главных фасадов зданий, расположенных на главных улицах, не допускается использовать выше 2 м от планировочного нуля. Въездная группа может быть оборудована въездными воротами в стилистике по материалу идентичной фронтальному ограждению, в цветовом решении идентичной цвету кровли (допустимо отличие по тону и насыщенности):</p> <ul style="list-style-type: none"> - максимальная высота ограждения земельных участков со стороны улично-дорожной сети: 2,0 метра; - максимальная высота ограждения земельных участков на границе с соседним земельным участком допускается: 1,8 метра. <p>9. Входные группы зданий должны быть оборудованы осветительными приборами. При устройстве освещения входов допускается учитывать систему праздничной иллюминации и ночной подсветки фасада. При установке осветительных приборов на фасадах здания необходимо исключить возможность попадания прямого света в окна жилых помещений в ночное время суток.</p> <p>10. Козырьки, навесы, и иные кровельные части выступающих элементов здания не допустимо использовать в разных цветовых решениях. Также недопустимо отличие цвета кровли отдельно стоящих и пристроенных вспомогательных сооружений.</p> <p>11. Размещение рекламных и информационных вывесок на фасаде здания не допускается, за исключением памятных и скрижалльных информационных досок.</p>
2	Малозэтажная многоквартирная жилая застройка (код 2.1.1)	Размещение малоэтажных многоквартирных домов (многоквартирные дома высотой до 4 этажей, включая	1. Для вновь возводимых объектов МКД рекомендуется использовать современные архитектурные приемы, исключаящие монотонность восприятия и сочетающиеся с окружающей средой, а также которые использовались и ныне сохранились на памятниках архитектуры в объектах многоквартирного характера в радиусе 200 м от

№	Наименование вида разрешенного использования земельных участков согласно действующему Классификатору (код)	Описание вида разрешенного использования земельного участка	Общие требования к архитектурно-градостроительному облику объектов капитального строительства применительно к виду разрешенного использования
		мансардный); обустройство спортивных и детских площадок, площадок для отдыха; размещение объектов обслуживания жилой застройки во встроенных, пристроенных и встроенно-пристроенных помещениях малоэтажного многоквартирного дома, если общая площадь таких помещений в малоэтажном многоквартирном доме не составляет более 15% общей площади помещений дома. (далее по тексту МКД)	<p>испрашиваемого объекта МКД. В случае размещения в указанном радиусе более 1-го памятника обустройство спортивных и детских площадок, площадок для отдыха; размещение объектов обслуживания жилой застройки во встроенных, пристроенных и встроенно-пристроенных помещениях малоэтажного многоквартирного дома, если общая площадь таких помещений в малоэтажном многоквартирном доме не составляет более 15% общей площади помещений дома. (далее по тексту МКД) архитектуры допускается применять архитектурные решения таких объектов по выбору. В случае размещения в радиусе 50 м более 1-го памятника архитектуры, вне зависимости от функционального характера строения, использование отдельных по выбору элементов архитектуры характерных культурам народностей таких памятников архитектуры является обязательным.</p> <p>2. Фасады здания жилого дома необходимо вписывать в окружающую среду используя теплые цвета пастельных тонов. Допускается сочетать несколько цветовых решений на фасадных покрытиях, отделяемых условным контуром этажа такого здания, при условии использования градации от темного первого этажа к светлому верхнему этажу.</p> <p>3. При проектировании следует предусматривать конструктивные элементы на фасадах здания, предназначенные для размещения климатического оборудования собственниками. Самостоятельное устройство таких элементов собственниками недопустимо.</p> <p>4. Использование металлопрофиля, профнастила, металлических листов (не являющимися композитным облицовочным элементом вентилируемых фасадов) и других подобных материалов в качестве облицовки не допускается.</p> <p>5. Основные элементы окон и дверей необходимо использовать идентичные по цвету и материалам.</p> <p>6. Использование панорамных остеклений на балконах или лоджиях допускается при соблюдении технических регламентов.</p> <p>7. Цветовое решение кровли необходимо применять из серых или холодных цветов контрастных тонов цветовых градаций. В случае если в границах квартала, ограниченного красными линиями, где планируется строительство испрашиваемого здания, расположено более 50% иного цветового решения кровель допускается использование такого цветового решения в случае обоснования, опирающегося на актуальные данные спутниковых снимков такого квартала и аэроснимков птичьего</p>

№	Наименование вида разрешенного использования земельных участков согласно действующему Классификатору (код)	Описание вида разрешенного использования земельного участка	Общие требования к архитектурно-градостроительному облику объектов капитального строительства применительно к виду разрешенного использования
			<p>полета. По результатам такого обоснования принимается архитектурный стандарт облика применительно к такому кварталу. Использование снегоудерживающих конструкций, а также водосточных систем и ливневых отводов осуществляется в соответствии с техническим регламентом.</p> <p>8. При ограждении зданий и территорий МКД применяются декоративные металлические ограждения максимальной высотой 1,5 м, для территорий спортивных площадок не более 6,0 м. Не допускаются применение сплошных, глухих и железобетонных ограждений, при выборе типа ограждения следует исключать в деталях ограждения заостренные части, выступающие острые края, другие травмирующие элементы.</p> <p>9. Размещение рекламных и информационных вывесок на фасаде здания допускается при условии соответствия цвета фона рекламы цвету фасада или при полном отсутствии фона рекламы (только объемные буквы). Шрифт и стиль текстовых частей рекламного устройства определяется при проектировании такого здания и является художественным обликом для рекламных вывесок. Расположение рекламных конструкций на кровле здания или на отдельных частях элементов кровли не допускается. Расположение реклам на фасаде следует определять исключительно в пространстве поверхности фасада между окон первого и окон второго этажа. Расположение информационных вывесок следует определять на уровне зрительских глаз и/или ниже окон первого этажа. Допускается оборудование отдельно стоящих информационных щитов.</p> <p>10. Входные группы зданий должны быть оборудованы осветительными приборами. При устройстве освещения входов допускается учитывать систему праздничной иллюминации и ночной подсветки фасада. При установке осветительных приборов на фасадах здания необходимо исключать возможность попадания прямого света в окна жилых помещений в ночное время суток.</p>
3	Блокированная жилая застройка (код 2.3.)	Размещение жилого дома, блокированного с другим жилым домом (другими жилыми домами) в одном ряду общей боковой стеной (общими боковыми стенами) без проемов и имеющего отдельный выход	<p>1. Для жилых домов блокированного типа рекомендуется использовать общепринятые исторически-сложившиеся архитектурные приемы, сочетающиеся с окружающей средой, а также которые использовались и ныне сохранились на памятниках архитектуры усадебного характера в радиусе 200 м от испрашиваемого объекта блокированного дома.</p> <p>2. В случае размещения в указанном радиусе более 1 -го памятника архитектуры допускается применять архитектурные решения таких объектов по выбору. В случае</p>

№	Наименование вида разрешенного использования земельных участков согласно действующему Классификатору (код)	Описание вида разрешенного использования земельного участка	Общие требования к архитектурно-градостроительному облику объектов капитального строительства применительно к виду разрешенного использования
		<p>на земельный участок; разведение декоративных и плодовых деревьев, овощных и ягодных культур; размещение гаражей для собственных нужд и иных вспомогательных сооружений; обустройство спортивных и детских площадок, площадок для отдыха.</p>	<p>размещения в радиусе 50 м более 1-го памятника архитектуры использование отдельных по выбору элементов архитектуры характерных культурам народностей таких памятников архитектуры является обязательным.</p> <p>3. Для фасадных цветовых решений зданий, размещаемых на главных улицах следует применять исключительно пастельные тона цветовых градаций (из контрастных тонов допускается «чистый белый»), для зданий, размещаемых на второстепенных улицах (в глубине спальных районов) допускается использование иного тона цветовых градаций. Допустимо использование контрастного тона на ограждающих элементах здания, вне зависимости от их расположения.</p> <p>4. Основные элементы окон и дверей необходимо использовать идентичные по цвету и материалам.</p> <p>5. Не допускается использование панорамного остекления на основных фасадах зданий, расположенных на главных улицах. На других имеющихся фасадах допустимо использование панорамного остекления при условии соблюдения норм инсоляции.</p> <p>6. Цветовое решение кровли необходимо применять из серых и теплых цветов пастельных тонов цветовых градаций. В случае если на расстоянии 50 м вдоль улицы, на которой планируется возведение испрашиваемого здания, расположено здание, построенное до принятия таких Рекомендаций и использовано иное цветовое решение кровли, допускается использование такого цветового решения в случае обоснования, опирающегося на фотофиксации такого здания и предоставления развертки улицы на расстоянии 50 м. По результатам такого обоснования принимается архитектурный стандарт облика применительно к этой улице, как к элементу планировочной структуры.</p> <p>7. Использование металлопрофиля, профнастила, металлических листов и других подобных материалов в качестве облицовки не допускается.</p> <p>8. При изменении материалов отделки фасадов здания, строения, сооружения, изменении конструкции крыши, материала кровли, элементов безопасности крыши, создании, изменении крылец, навесов, козырьков, карнизов, балконов, лоджий, веранд, террас, эркеров, ризалитов, декоративных элементов, дверных, витринных, арочных, оконных проемов, установке дополнительного оборудования, элементов и устройств не допускается закрывать существующие декоративные архитектурные и художественные элементы и детали фасадов, обеспечивающих при визуальном</p>

№	Наименование вида разрешенного использования земельных участков согласно действующему Классификатору (код)	Описание вида разрешенного использования земельного участка	Общие требования к архитектурно-градостроительному облику объектов капитального строительства применительно к виду разрешенного использования
			<p>восприятию стилевое единство архитектурного облика здания (при реконструкции и капитальном ремонте).</p> <p>9. Фронтальные ограждения со стороны главных фасадов зданий, расположенных на главных улицах, не допускается использовать выше 2 м от планировочного нуля. Отличие цветовых решений фронтальных ограждений между секционными земельными участками не допустимы. Въездная группа может быть оборудована въездными воротами в стилистике по материалу идентичной фронтальному ограждению, в цветовом решении идентичной цвету кровли (допустимо отличие по тону и насыщенности)</p> <p>10. Входные группы зданий должны быть оборудованы осветительными приборами. При устройстве освещения входов допускается учитывать систему праздничной иллюминации и ночной подсветки фасада. При установке осветительных приборов на фасадах здания необходимо исключать возможность попадания прямого света в окна жилых помещений в ночное время суток.</p> <p>11. Козырьки, навесы, и иные кровельные части выступающих элементов здания не допустимо использовать в разных цветовых решениях. В случае каскадного или разноуровневого размещения секции блокированного дома допускается отличие цветовых решений по насыщенности.</p> <p>12. Размещение рекламных и информационных вывесок на фасаде здания не допускается, за исключением памятных и скрижальных информационных досок.</p>
4	Среднеэтажная жилая застройка (код 2.5)	Размещение многоквартирных домов этажностью не выше восьми этажей; благоустройство и озеленение; размещение подземных гаражей и автостоянок; обустройство спортивных и детских площадок, площадок для отдыха; размещение объектов обслуживания жилой застройки во встроенных, пристроенных и встроенно-пристроенных помещениях многоквартирного	<p>1. Для вновь возводимых среднеэтажных жилых домов рекомендуется использовать современные архитектурные приемы, исключая монотонность восприятия и сочетающиеся с окружающей средой, а также которые использовались и ныне сохранились на памятниках архитектуры в объектах многоквартирного характера в радиусе 200 м от испрашиваемого объекта среднеэтажного жилого дома. В случае размещения в указанном радиусе более 1-го памятника архитектуры допускается применять архитектурные решения таких объектов по выбору. В случае размещения в радиусе 50 м более 1 -го памятника архитектуры, вне зависимости от функционального характера строения, использование отдельных по выбору элементов архитектуры, характерных культурам народностей таких памятников архитектуры, является обязательным.</p> <p>2. Фасады здания среднеэтажного жилого дома необходимо вписывать в окружающую среду используя цвета пастельных тонов, также допустимо</p>

№	Наименование вида разрешенного использования земельных участков согласно действующему Классификатору (код)	Описание вида разрешенного использования земельного участка	Общие требования к архитектурно-градостроительному облику объектов капитального строительства применительно к виду разрешенного использования
		<p>дома, если общая площадь таких помещений в многоквартирном доме не составляет более 20% общей площади помещений дома.</p>	<p>использование контрастных цветов на отдельных элементах такого фасада (антаблемент, фризы, молдинги, рустики, портики и т.д.). Допускается сочетать несколько цветовых решений на фасадных покрытиях, отделяемых условным контуром этажа такого здания, при условии использования градации от темного первого этажа к светлому верхнему этажу. Также допустимы изображения в пределах эстетики и цензуры, в том числе с использованием традиционных техник создания изображений и декорирования (мозаика, лепнина и т. д.).</p> <p>3. При проектировании следует предусматривать конструктивные элементы на фасадах здания, предназначенные для размещения климатического оборудования собственниками. Самостоятельное устройство таких элементов собственниками недопустимо.</p> <p>4. Использование металлопрофиля, профнастила, металлических листов (не являющимися композитным облицовочным элементом вентилируемых фасадов) и других подобных материалов в качестве облицовки не допускается. При устройстве композитного материала вентилируемых фасадов необходимо соблюдать требования технических регламентов и пожарной безопасности.</p> <p>5. Основные элементы окон и дверей необходимо использовать идентичные по цвету и материалам. Допускается сочетание цветового решения элементов окон и дверей цветовому решению того фасада, на котором они расположены.</p> <p>6. Использование панорамных остеклений на балконах или лоджиях допускается при соблюдении требований инсоляции и технических регламентов.</p> <p>7. Цветовое решение кровли необходимо применять из серых или холодных цветов контрастных тонов цветовых градаций. В случае если в границах квартала, ограниченного красными линиями, где планируется строительство испрашиваемого здания, расположено более 50% иного цветового решения кровель, допускается использование такого цветового решения в случае обоснования, опирающегося на актуальные данные спутниковых снимков такого квартала и аэроснимков птичьего полета. По результатам такого обоснования принимается архитектурный стандарт облика применительно к такому кварталу. Использование снегоудерживающих конструкций, а также водосточных систем и ливневых отводов осуществляется в соответствии с техническим регламентом.</p> <p>8. Ограждение зданий и территорий МКД запрещено. Возможно применить декоративные металлические ограждения для территорий спортивных площадок</p>

№	Наименование вида разрешенного использования земельных участков согласно действующему Классификатору (код)	Описание вида разрешенного использования земельного участка	Общие требования к архитектурно-градостроительному облику объектов капитального строительства применительно к виду разрешенного использования
			<p>максимальной высотой до 6,0 м.</p> <p>9. Размещение рекламных и информационных вывесок на фасаде здания допускается при условии соответствия цвета фона рекламы цвету фасада или при полном отсутствии фона рекламы (только объемные буквы). Шрифт и стиль текстовых частей рекламного устройства определяется при проектировании такого здания и является художественным обликом для рекламных вывесок. Расположение рекламных конструкций на кровле здания или на отдельных частях элементов кровли не допускается. Расположение реклам на фасаде следует определять исключительно в пространстве поверхности фасада между окон первого и окон второго этажа. Расположение информационных вывесок следует определять на уровне зрительских глаз и/или ниже окон первого этажа. Допускается оборудование отдельно стоящих информационных щитов.</p> <p>10. Входные группы зданий должны быть оборудованы осветительными приборами. При устройстве освещения входов допускается учитывать систему праздничной иллюминации и ночной подсветки фасада. При установке осветительных приборов на фасадах здания необходимо исключать возможность попадания прямого света в окна жилых помещений в ночное время суток.</p> <p>11. Размещение на фасадах цифровых щитов и светодиодных экранов допустимо с учетом их световых свойств. Следует устанавливать конструкцию исключая попадания прямых световых лучей на встречу движущегося транспорта.</p>
5	Социальное обслуживание (код 3.2)	Размещение зданий, предназначенных для оказания гражданам социальной помощи. Содержание данного вида разрешенного использования включает в себя содержание видов разрешенного использования с кодами 3.2.1-3.2.4	<p>12. При проектировании зданий социального обслуживания, в том числе общежитий рекомендуется принимать во внимание их территориальное размещение. В случае размещения общежитий на территориях образовательных учреждений следует применять при их проектировании требования, учитывающие все социальные нужды и обеспечивающие такие объекты техническими и санитарными факторами.</p> <p>13. Для фасадных цветовых решений зданий, размещаемых на главных улицах, следует применять исключительно пастельные тона цветовых градаций (из контрастных тонов допускается «чистый белый»), для зданий, размещаемых на второстепенных улицах (в глубине спальных районов) допускается использование иного тона цветовых градаций при условии их гармоничного сочетания с окружающей средой. Допустимо использование контрастного тона на ограждающих элементах здания, вне зависимости от их расположения.</p>
6	Дома социального обслуживания (код 3.2.1)	Размещение зданий, предназначенных для размещения домов престарелых, домов ребенка, детских домов,	

№	Наименование вида разрешенного использования земельных участков согласно действующему Классификатору (код)	Описание вида разрешенного использования земельного участка	Общие требования к архитектурно-градостроительному облику объектов капитального строительства применительно к виду разрешенного использования
		пунктов ночлега для бездомных граждан; размещение объектов капитального строительства для временного размещения вынужденных переселенцев, лиц, признанных беженцами	14. Основные элементы окон и дверей необходимо размещать симметрично, цветовые решения таких элементов допустимо использовать в разных сочетаниях и комбинациях, в зависимости от назначения такого здания. 15. Допускается использование панорамного остекления входных групп на основных фасадах зданий, расположенных на главных улицах, в целях приёма граждан. На других имеющихся фасадах допустимо использование панорамного остекления, исключительно в целях обеспечения дополнительных входных групп.
7	Оказание социальной помощи населению (код 3.2.2)	Размещение зданий, предназначенных для служб психологической и бесплатной юридической помощи, социальных, пенсионных и иных служб (службы занятости населения, пункты питания малоимущих граждан), в которых осуществляется прием граждан по вопросам оказания социальной помощи и назначения социальных или пенсионных выплат, а также для размещения общественных некоммерческих организаций: некоммерческих фондов, благотворительных организаций, клубов по интересам.	16. Цветовое решение кровли необходимо применять из серых и теплых цветов пастельных тонов цветовых градаций. В случае если на расстоянии 50 м вдоль улицы, на котором планируется возведение испрашиваемого здания, расположено здание, ввод в эксплуатацию которого произведен до утверждения таких Рекомендаций и использовано иное цветовое решение кровли, допускается использование такого цветового решения в случае обоснования, опирающегося на фотофиксации такого здания и предоставления развертки улицы на отрезке в расстоянии 50 м. По результатам такого обоснования принимается архитектурный стандарт облика применительно к этой улице, как к элементу планировочной структуры. Использование снегоудерживающих конструкций, а также водосточных систем и ливневых отводов осуществляется в соответствии с техническим регламентом. 17. Использование металлопрофиля, профнастила, металлических листов и других подобных материалов в качестве облицовки допускается в зависимости от типа конструкции такого здания (каркасное строения, фахверк, каркасно-щитовое, ЛСТК и т.д.). 18. При изменении материалов отделки фасадов здания, строения, сооружения, изменении конструкции крыши, материала кровли, элементов безопасности крыши, создании, изменении крылец, навесов, козырьков, карнизов, балконов, лоджий, веранд, террас, эркеров, ризалитов, декоративных элементов, дверных, витринных, арочных, оконных проемов, установке дополнительного оборудования, элементов и устройств, не допускается закрывать существующие декоративные архитектурные и художественные элементы и детали фасадов, обеспечивающих при визуальном восприятии стилевое единство архитектурного облика здания (при реконструкции и капитальном ремонте).
8	Оказание услуг связи (код 3.2.3)	Размещение зданий, предназначенных для размещения пунктов оказания услуг почтовой, телеграфной, междугородней и международной телефонной связи.	19. Фронтальные ограждения со стороны главных фасадов зданий,
9	Общежития (код 3.2.4)	Размещение зданий,	

№	Наименование вида разрешенного использования земельных участков согласно действующему Классификатору (код)	Описание вида разрешенного использования земельного участка	Общие требования к архитектурно-градостроительному облику объектов капитального строительства применительно к виду разрешенного использования
		<p>предназначенных для размещения общежитий, предназначенных для проживания граждан на время их работы, службы или обучения, за исключением зданий, размещение которых предусмотрено содержанием вида разрешенного использования с кодом 4.7</p>	<p>расположенных на главных улицах, не допускается использовать в виде глухих и замкнутых конструкций. Въездная группа может быть оборудована въездными воротами либо автоматическими въездными конструкциями (шлагбаум, цепной шлагбаум):</p> <ul style="list-style-type: none"> - максимальная высота ограждения земельных участков со стороны уличнодорожной сети: 1,2 метра; - максимальная высота ограждения земельных участков на границе с соседним земельным участком допускается: 1,8 метра, сплошные высотой не более 1,7 метров. <p>20. Тип и материал ограждения - живая изгородь, решетчатое, сетчатое, сплошное прозрачное.</p> <p>21. Входные группы зданий должны быть оборудованы беспрепятственным доступом для маломобильных групп населения (пандус, безпороговые дверные проемы), а также навигационными элементами (флажки, маячки для инвалидов, кнопка вызова сотрудника). Входные группы здания и въездная группа территории должна быть оборудована осветительными приборами. При устройстве освещения входов допускается учитывать систему праздничной иллюминации и ночной подсветки фасада. При установке осветительных приборов на фасадах здания необходимо исключать возможность попадания прямого света в окна помещений в ночное время суток.</p> <p>22. Козырьки, навесы, и иные кровельные части выступающих элементов здания не допустимо использовать в разных цветовых решениях.</p> <p>23. При благоустройстве территории, прилегающей к зданию необходимо учитывать декоративные свойства и особенности корневой системы различных пород деревьев и кустарников, исключая их влияние на территории плиточного и иного мощения.</p> <p>24. Мощения, рекомендуется осуществлять из природных материалов в соответствии с действующими техническими регламентами и учетом мероприятий по безопасности.</p> <p>25. Размещение рекламных и информационных вывесок на фасаде здания допускается при соответствии отображающейся информации назначению такого объекта. Для зданий общежития допускаются размещения информационных конструкций текстового характера на элементах кровли козырьков (навесов) входных групп.</p>

№	Наименование вида разрешенного использования земельных участков согласно действующему Классификатору (код)	Описание вида разрешенного использования земельного участка	Общие требования к архитектурно-градостроительному облику объектов капитального строительства применительно к виду разрешенного использования
10	Бытовое обслуживание (код 3.3)	Размещение объектов капитального строительства, предназначенных для оказания населению или организациям бытовых услуг (мастерские мелкого ремонта, ателье, бани, парикмахерские, прачечные, химчистки, похоронные бюро).	<p>1. При проектировании объектов бытового обслуживания рекомендуется учитывать их основное назначение, применяя архитектурные приемы и отдельные элементы, соответствующие той деятельности, которая планируется осуществляться в таком здании.</p> <p>2. Для фасадных цветовых решений зданий, размещаемых на главных улицах и общественно-административных центрах следует применять исключительно контрастные тона цветовых градаций (из пастельных тонов допускается «серый и кофейный оттенки»), для зданий, размещаемых на второстепенных улицах (в глубине спальных районов) допускается использование иного тона цветовых градаций при условии их гармоничного сочетания с объектами, размещаемыми в близости. Допустимо использование контрастного тона на ограждающих элементах здания, вне зависимости от их расположения.</p> <p>3. Основные элементы окон и дверей необходимо размещать симметрично, цветовые решения таких элементов допустимо использовать в разных сочетаниях и комбинациях, в зависимости от назначения такого здания.</p> <p>4. Допускается использование панорамного остекления входных групп на основных и боковых фасадах зданий, расположенных на главных улицах, в целях приёма клиентов (посетителей) с оборудованием мест ожидания.</p> <p>5. Цветовое решение кровли необходимо применять из серых и теплых цветов контрастных тонов цветовых градаций. В случае если на расстоянии 50 м вдоль улицы, на котором планируется возведение испрашиваемого здания, расположено подобное здание, ввод в эксплуатацию которого произведен до утверждения таких Рекомендаций и использовано иное цветовое решение кровли, допускается использование такого цветового решения в случае обоснования, опирающегося на фотофиксации такого здания и предоставления развертки улицы на отрезке в расстоянии 50 м. По результатам такого обоснования принимается архитектурный стандарт облика применительно к этой улице, как к элементу планировочной структуры. Использование снегоудерживающих конструкций, а также водосточных систем и ливневых отводов осуществляется в соответствии с техническим регламентом.</p> <p>6. Использование металлопрофиля, профнастила, металлических листов и других подобных материалов в качестве облицовки допускается в зависимости от типа конструкции такого здания (каркасное строения, фахверк, каркасно-щитовое, ЛСТК</p>

№	Наименование вида разрешенного использования земельных участков согласно действующему Классификатору (код)	Описание вида разрешенного использования земельного участка	Общие требования к архитектурно-градостроительному облику объектов капитального строительства применительно к виду разрешенного использования
			<p>и пр.) Рекомендуется применять в облицовке материалы, приближенные к натуральной текстуре древесины светлых оттенков, выделяющие цветовыми пятнами объемы входных групп, торцевые фасады, декоративную реечную обшивку.</p> <p>7. Ограждения территорий на объектах бытового обслуживания не допускаются.</p> <p>8. Входные группы зданий должны быть оборудованы беспрепятственным доступом для маломобильных групп населения (пандус, безпороговые дверные проемы), а также навигационными элементами (флажки, маячки для инвалидов, кнопка вызова сотрудника). Входные группы здания должна быть оборудована осветительными приборами. При устройстве освещения входов допускается учитывать систему праздничной иллюминации и ночной подсветки фасада. При установке осветительных приборов на фасадах здания необходимо исключать возможность попадания прямого света в окна помещений в ночное время суток.</p> <p>9. Козырьки, навесы, и иные кровельные части выступающих элементов здания допустимо использовать в разных цветовых решениях и материалах при гармоничном и эстетичном сочетании.</p> <p>10. Сезонное озеленение главных фасадов предусматривается с использованием мобильных наземных, настенных, подвесных устройств. Элементы озеленения на всех фасадах должны размещаться упорядоченно, без ущерба для архитектурного облика здания. При устройстве элементов озеленения должны быть обеспечены их надежное крепление к поверхностям фасада и необходимая гидроизоляция таких поверхностей.</p> <p>11. При благоустройстве территории, прилегающей к зданию необходимо учитывать декоративные свойства и особенности корневой системы различных пород деревьев и кустарников, исключая их влияние на территории плиточного и иного мощения. Мощения, рекомендуется осуществлять из природных материалов в соответствии с действующими техническими регламентами и учетом мероприятий по безопасности.</p> <p>12. Размещение рекламных и информационных вывесок на фасаде здания допускается при соответствии отображающейся информации назначению такого объекта.</p>
11	Здравоохранение (код 3.4)	Размещение объектов капитального строительства,	1. Проектирование зданий здравоохранения, в том числе оздоровительных учреждений рекомендуется осуществлять в соответствии с требованиями

№	Наименование вида разрешенного использования земельных участков согласно действующему Классификатору (код)	Описание вида разрешенного использования земельного участка	Общие требования к архитектурно-градостроительному облику объектов капитального строительства применительно к виду разрешенного использования
		предназначенных для оказания гражданам медицинской помощи. Содержание данного вида разрешенного использования включает в себя содержание видов разрешенного использования с кодами 3.4.13.4.2	градостроительной, проектной документации, санитарно-эпидемиологическими, гигиеническими требованиями, требованиями по обеспечению пожарной безопасности. 2. Для фасадных цветowych решений зданий, размещаемых на главных улицах или вдоль дорог межмуниципального, регионального и федерального значения следует применять исключительно светлые пастельные тона цветowych градаций, из контрастных тонов допускаются «чистый белый». Для отдельных элементов и частей здания здравоохранения допускается использование любых контрастных тонов цветowych градаций. Для зданий, размещаемых на второстепенных улицах (в глубине спальных районов), допускается использование иного тона цветowych градаций при условии их гармоничного сочетания с окружающей средой. Допустимо использование контрастного тона на ограждающих элементах здания, вне зависимости от их расположения. При выборе цветов и материалов необходимо продумать гармоничные цветовые сочетания. Применять акцентный цвет в малом количестве. Приветствуется использование светлого нейтрального оттенка в качестве основного. Отдавать предпочтение природным материалам. Рекомендуется использовать цветовые соотношения либо с одним доминирующим цветом (нейтральный, светлый оттенок) с соотношением основного и дополнительного цвета 80 % и 20 %. Либо не более двух дополнительных (вспомогательных) цветов нейтральных оттенков, соотношение между основным и двумя акцентными цветами 70 % и 30 %. Использование более трех акцентных цветов запрещено.
12	Амбулаторно-поликлиническое обслуживание (код 3.4.1)	Размещение объектов капитального строительства, предназначенных для оказания гражданам амбулаторно-поликлинической медицинской помощи (поликлиники, фельдшерские пункты, пункты здравоохранения, центры матери и ребенка, диагностические центры, молочные кухни, станции донорства крови, клинические лаборатории).	При размещении всех видов инженерных систем на визуально воспринимаемых поверхностях фасадов (в том числе на кровле), необходимо предлагать мероприятия по их визуальному сокрытию и гармоничной интеграции в общий объем здания. 3. Основные элементы окон и дверей необходимо размещать симметрично, цветowych решения таких элементов допустимо использовать в разных сочетаниях и комбинациях, в зависимости от назначения такого здания. 4. Допускается использование панорамного остекления входных групп на основных фасадах зданий, расположенных на главных улицах, в целях приёма граждан и для их возможности ожидания при неблагоприятных условиях погоды. На других имеющихся фасадах допустимо использование панорамного
13	Стационарное медицинское обслуживание (код 3.4.2)	Размещение объектов капитального строительства, предназначенных для оказания гражданам медицинской помощи в стационарах (больницы, родильные дома, диспансеры, научно-медицинские учреждения и прочие объекты, обеспечивающие оказание услуги по лечению в стационаре); размещение	Использование более трех акцентных цветов запрещено. При размещении всех видов инженерных систем на визуально воспринимаемых поверхностях фасадов (в том числе на кровле), необходимо предлагать мероприятия по их визуальному сокрытию и гармоничной интеграции в общий объем здания. 3. Основные элементы окон и дверей необходимо размещать симметрично, цветowych решения таких элементов допустимо использовать в разных сочетаниях и комбинациях, в зависимости от назначения такого здания. 4. Допускается использование панорамного остекления входных групп на основных фасадах зданий, расположенных на главных улицах, в целях приёма граждан и для их возможности ожидания при неблагоприятных условиях погоды. На других имеющихся фасадах допустимо использование панорамного

№	Наименование вида разрешенного использования земельных участков согласно действующему Классификатору (код)	Описание вида разрешенного использования земельного участка	Общие требования к архитектурно-градостроительному облику объектов капитального строительства применительно к виду разрешенного использования
		станций скорой помощи; размещение площадок санитарной авиации.	<p>исключительно в целях обеспечения дополнительных входных групп.</p> <p>5. Цветовое решение кровли необходимо применять из серых и теплых цветов пастельных тонов цветовых градаций. В случае если на расстоянии 50 м вдоль улицы, на котором планируется возведение испрашиваемого здания, расположено здание, ввод в эксплуатацию которого произведено до утверждения таких Рекомендаций и использовано иное цветовое решение кровли, допускается использование такого цветового решения в случае обоснования, опирающегося на фотофиксации такого здания и предоставления развертки улицы на отрезке в расстоянии 50 м. По результатам такого обоснования принимается архитектурный стандарт облика применительно к этой улице, как к элементу планировочной структуры. Использование снегоудерживающих конструкций, а также водосточных систем и ливневых отводов осуществляется в соответствии с техническим регламентом.</p> <p>6. Использование металлопрофиля, профнастила, металлических листов и других подобных материалов в качестве облицовки допускается в зависимости от типа конструкции такого здания (каркасное строения, фахверк, каркасно-щитовое, ЛСТК и пр. для зданий быстровозводимого характера типа ФАП).</p> <p>7. При изменении материалов отделки фасадов здания, строения, сооружения, изменении конструкции крыши, материала кровли, элементов безопасности крыши, создании, изменении крылец, навесов, козырьков, карнизов, балконов, лоджий, веранд, террас, эркеров, ризалитов, декоративных элементов, дверных, витринных, арочных, оконных проемов, установке дополнительного оборудования, элементов и устройств, не допускается закрывать существующие декоративные архитектурные и художественные элементы и детали фасадов, обеспечивающих при визуальном восприятии стилевое единство архитектурного облика здания (при реконструкции и капитальном ремонте).</p> <p>8. Фронтальные ограждения со стороны главных фасадов зданий, расположенных на главных улицах, не допускается использовать в виде глухих и замкнутых конструкций. Въездная группа может быть оборудована въездными воротами либо автоматическими въездными конструкциями (шлагбаум, цепной шлагбаум):</p> <ul style="list-style-type: none"> - максимальная высота ограждения земельных участков со стороны улично-дорожной сети: 1,2 метра;

№	Наименование вида разрешенного использования земельных участков согласно действующему Классификатору (код)	Описание вида разрешенного использования земельного участка	Общие требования к архитектурно-градостроительному облику объектов капитального строительства применительно к виду разрешенного использования
			<p>- максимальная высота ограждения земельных участков на границе с соседним земельным участком допускается: 1,8 метра, сплошные высотой не более 1,7 метров. Тип и материал ограждения - живая изгородь, решетчатое, сетчатое, сплошное прозрачное.</p> <p>9. Входные группы зданий должны быть оборудованы беспрепятственным доступом для маломобильных групп населения (пандус, безпороговые дверные проемы), а также навигационными элементами (флажки, маячки для инвалидов, кнопка вызова сотрудника). Входные группы здания и въездная группа территории должна быть оборудована осветительными приборами. При устройстве освещения входов допускается учитывать систему праздничной иллюминации и ночной подсветки фасада. При установке осветительных приборов на фасадах здания необходимо исключать возможность попадания прямого света в окна помещений в ночное время суток. Не менее 50 % плоскости дверного полотна должно быть светопрозрачным.</p> <p>10. Козырьки, навесы, и иные кровельные части выступающих элементов здания не допустимо использовать в разных цветовых решениях.</p> <p>11. При благоустройстве территории, прилегающей к зданию необходимо учитывать декоративные свойства и особенности корневой системы различных пород деревьев и кустарников, исключая их влияние на территории плиточного и иного мощения. Мощения, рекомендуется осуществлять из природных материалов в соответствии с действующими техническими регламентами и учетом мероприятий по безопасности.</p> <p>12. Размещение рекламных и информационных вывесок на фасаде здания допускается при соответствии отображающейся информации назначению такого объекта. Для зданий ФАП и Скорой помощи допускаются размещения информационных конструкций текстового характера на элементах кровли козырьков (навесов) входных групп.</p>
14	Образование и просвещение (код 3.5)	Размещение объектов капитального строительства, предназначенных для воспитания, образования и просвещения. Содержание данного вида разрешенного	<p>1. Проектирование зданий образования и просвещения, в том числе дошкольного, начального и среднего общего образования и прочих учебных учреждений, рекомендуется осуществлять в соответствии с требованиями градостроительной, проектной документации, санитарно-эпидемиологическими, гигиеническими, требованиями по обеспечению пожарной безопасности.</p> <p>2. Для фасадных цветовых решений зданий, размещаемых на главных улицах или</p>

№	Наименование вида разрешенного использования земельных участков согласно действующему Классификатору (код)	Описание вида разрешенного использования земельного участка	Общие требования к архитектурно-градостроительному облику объектов капитального строительства применительно к виду разрешенного использования
		использования включает в себя содержание видов разрешенного использования с кодами 3.5.1-3.5.2.	<p>вдоль дорог межмуниципального, регионального и федерального значения следует применять исключительно светлые пастельные тона цветовых градаций, из контрастных тонов допускаются «чистый белый». Для отдельных элементов и частей здания учебного заведения допускается использование любых контрастных тонов цветовых градаций. Для зданий, размещаемых на второстепенных улицах (в глубине спальных районов) допускается использование иного тона цветовых градаций при условии их гармоничного сочетания с окружающей средой. Допустимо использование контрастного тона на ограждающих элементах здания, вне зависимости от их расположения.</p> <p>При выборе цветов и материалов необходимо продумать гармоничные цветовые сочетания. Применять акцентный цвет в малом количестве. Приветствуется использование светлого нейтрального оттенка в качестве основного. Отдавать предпочтение природным материалам.</p> <p>Рекомендуется использовать цветовые соотношения либо с одним доминирующим цветом (нейтральный, светлый оттенок) с соотношением основного и дополнительного цвета 80 % и 20 %. Либо не более двух дополнительных (вспомогательных) цветов нейтральных оттенков, соотношение между основным и двумя акцентными цветами 70 % и 30 %.</p> <p>Использование более трех акцентных цветов запрещено.</p> <p>При размещении всех видов инженерных систем на визуально воспринимаемых поверхностях фасадов (в том числе на кровле), необходимо предлагать мероприятия по их визуальному сокрытию и гармоничной интеграции в общий объем здания.</p> <p>3. Основные элементы окон и дверей необходимо размещать симметрично, цветовые решения таких элементов допустимо использовать в разных сочетаниях и комбинациях, в зависимости от назначения такого здания.</p> <p>4. Допускается использование панорамного остекления входных групп и лестничных клеток на основных фасадах зданий, расположенных на главных улицах. На других имеющихся фасадах допустимо использование панорамного исключительно в целях обеспечения дополнительных входных групп.</p> <p>5. Цветовое решение кровли необходимо применять из серых и теплых цветов пастельных тонов цветовых градаций. В случае если на расстоянии 50 м вдоль улицы, на котором планируется возведение испрашиваемого здания, расположено здание, ввод в эксплуатацию которого произведен до утверждения таких</p>

№	Наименование вида разрешенного использования земельных участков согласно действующему Классификатору (код)	Описание вида разрешенного использования земельного участка	Общие требования к архитектурно-градостроительному облику объектов капитального строительства применительно к виду разрешенного использования
			<p>Рекомендаций и использовано иное цветовое решение кровли, допускается использование такого цветового решения в случае обоснования, опирающегося на фотофиксации такого здания и предоставления развертки улицы на отрезке в расстоянии 50 м. По результатам такого обоснования принимается архитектурный стандарт облика применительно к этой улице, как к элементу планировочной структуры. Использование снегоудерживающих конструкций, а также водосточных систем и ливневых отводов осуществляется в соответствии с техническим регламентом.</p> <p>6. Использование металлопрофиля, профнастила, металлических листов (не являющимися композитным облицовочным элементом вентилируемых фасадов) и других подобных материалов в качестве облицовки не допускается. При устройстве композитного материала вентилируемых фасадов необходимо соблюдать требования технических регламентов и пожарной безопасности.</p> <p>7. При изменении материалов отделки фасадов здания, строения, сооружения, изменении конструкции крыши, материала кровли, элементов безопасности крыши, создании, изменении крылец, навесов, козырьков, карнизов, балконов, лоджий, веранд, террас, эркеров, ризалитов, декоративных элементов, дверных, витринных, арочных, оконных проемов, установке дополнительного оборудования, элементов и устройств не допускается закрывать существующие декоративные архитектурные и художественные элементы и детали фасадов, обеспечивающих при визуальном восприятии стилевое единство архитектурного облика здания (при реконструкции).</p> <p>8. Фронтальные ограждения со стороны главных фасадов зданий, расположенных на главных улицах, не допускается использовать в виде глухих и замкнутых конструкций. Въездная группа может быть оборудована въездными воротами либо автоматическими въездными конструкциями (шлагбаум, цепной шлагбаум). Не допускаются применение железобетонных ограждений, при выборе типа ограждения, следует исключать в деталях ограждения заостренные части, выступающие острые края, другие травмирующие элементы.</p> <ul style="list-style-type: none"> - максимальная высота ограждения земельных участков со стороны улично-дорожной сети: 2,5 метра; - максимальная высота ограждения земельных участков на границе с соседним земельным участком допускается: 1,8 метра, сплошные высотой не более 1,7 метров. <p>Тип и материал ограждения - живая изгородь, решетчатое, сетчатое, сплошное</p>

№	Наименование вида разрешенного использования земельных участков согласно действующему Классификатору (код)	Описание вида разрешенного использования земельного участка	Общие требования к архитектурно-градостроительному облику объектов капитального строительства применительно к виду разрешенного использования
			<p>прозрачное.</p> <p>9. Входные группы зданий должны быть оборудованы беспрепятственным доступом для маломобильных групп населения (пандус, безпороговые дверные проемы), а также навигационными элементами (флажки, маячки для инвалидов, кнопка вызова сотрудника). Входные группы здания и въездная группа территории должна быть оборудована осветительными приборами. При устройстве освещения входов допускается учитывать систему праздничной иллюминации и ночной подсветки фасада. При установке осветительных приборов на фасадах здания необходимо исключать возможность попадания прямого света в окна помещений в ночное время суток. Не менее 50 % плоскости дверного полотна должно быть светопрозрачным.</p> <p>10. Козырьки, навесы, и иные кровельные части выступающих элементов здания не допустимо использовать в разных цветовых решениях.</p> <p>11. При благоустройстве территории, прилегающей к зданию необходимо учитывать декоративные свойства и особенности корневой системы различных пород деревьев и кустарников, исключая их влияние на территории плиточного и иного мощения. Мощения, рекомендуется осуществлять из природных материалов в соответствии с действующими техническими регламентами и учетом мероприятий по безопасности.</p> <p>12. Размещение рекламных и информационных вывесок на фасаде здания не допускается. Для зданий среднего и высшего профессионального образования учебных заведений помощи допускаются размещения информационных конструкций текстового характера на элементах кровли козырьков (навесов) входных групп.</p>
15	Религиозное использование (Код 3.7)	Размещение зданий и сооружений религиозного использования. Содержание данного вида разрешенного использования включает в себя содержание видов разрешенного использования с кодами 3.7.1-3.7.2	1. Проектирование зданий религиозного использования рекомендуется осуществлять в соответствии с требованиями градостроительной, проектной документации, санитарно-эпидемиологическими, гигиеническими требованиями, требованиями по обеспечению пожарной безопасности. Также в проектировании зданий религиозного использования рекомендуется использовать общепринятые исторически-сложившиеся архитектурные приемы, сочетающиеся с окружающей средой, а также которые использовались и ныне сохранились на памятниках архитектуры культового и религиозного характера в радиусе 200 м от испрашиваемого объекта. В случае размещения в указанном радиусе более 1 -го

№	Наименование вида разрешенного использования земельных участков согласно действующему Классификатору (код)	Описание вида разрешенного использования земельного участка	Общие требования к архитектурно-градостроительному облику объектов капитального строительства применительно к виду разрешенного использования
			<p>памятника архитектуры допускается применять архитектурные решения таких объектов по выбору. В случае размещения в радиусе 50 м более 1-го памятника архитектуры использование отдельных по выбору элементов архитектуры характерных культурам народностей таких памятников архитектуры является обязательным</p> <p>2. Для фасадных цветовых решений зданий, размещаемых на главных улицах или вдоль дорог межмуниципального, регионального и федерального значения следует применять исключительно светлые пастельные тона цветовых градаций, из контрастных тонов допускаются «чистый белый». Для отдельных элементов и частей здания религиозного значения допускается использование любых контрастных тонов цветовых градаций. Для зданий, размещаемых на второстепенных улицах (в глубине спальных районов) допускается использование иного тона цветовых градаций при условии их гармоничного сочетания с окружающей средой. Допустимо использование контрастного тона на ограждающих элементах здания, вне зависимости от их расположения.</p> <p>3. Основные элементы окон и дверей необходимо размещать симметрично, цветовые решения таких элементов допустимо использовать в разных сочетаниях и комбинациях, в зависимости от назначения такого здания.</p> <p>4. Допускается использование панорамного остекления входных групп и лестничных клеток на основных фасадах зданий, расположенных на главных улицах. На других имеющихся фасадах допустимо использование панорамного исключительно в целях обеспечения дополнительных входных групп.</p> <p>5. Цветовое решение и тип кровли необходимо применять из серых и теплых цветов пастельных тонов цветовых градаций. В случае если на расстоянии 50 м вдоль улицы на котором планируется возведение испрашиваемого здания расположено здание, ввод в эксплуатацию которого произведен до утверждения таких Рекомендаций и использовано иное цветовое решение кровли, допускается использование такого цветового решения в случае обоснования, опирающегося на фотофиксацию такого здания и предоставления развертки улицы на отрезке в расстоянии 50 м. По результатам такого обоснования принимается архитектурный стандарт облика применительно к этой улице, как к элементу планировочной структуры. Использование снегоудерживающих конструкций, а также водосточных систем и ливневых отводов осуществляется в соответствии с техническим</p>

№	Наименование вида разрешенного использования земельных участков согласно действующему Классификатору (код)	Описание вида разрешенного использования земельного участка	Общие требования к архитектурно-градостроительному облику объектов капитального строительства применительно к виду разрешенного использования
			<p>регламентом. В случае использования купольных и иных подобных художественных приемов культовых сооружений допустимо использование металлических элементов в качестве облицовки таких элементов кровли.</p> <p>6. Использование металлопрофиля, профнастила, металлических листов (не являющимися композитным облицовочным элементом вентилируемых фасадов) и других подобных материалов в качестве облицовки не допускается. При устройстве композитного материала вентилируемых фасадов необходимо соблюдать требования технических регламентов и пожарной безопасности.</p> <p>7. При изменении материалов отделки фасадов здания, строения, сооружения, изменении конструкции крыши, материала кровли, элементов безопасности крыши, создании, изменении крылец, навесов, козырьков, карнизов, балконов, лоджий, веранд, террас, эркеров, ризалитов, декоративных элементов, дверных, витринных, арочных, оконных проемов, установке дополнительного оборудования, элементов и устройств не допускается закрывать существующие декоративные архитектурные и художественные элементы и детали фасадов, обеспечивающих при визуальном восприятии стилевое единство архитектурного облика здания (при реконструкции).</p> <p>8. Фронтальные ограждения со стороны главных фасадов зданий, расположенных на главных улицах, не допускается использовать в виде глухих и замкнутых конструкций. Въездная группа может быть оборудована въездными воротами либо автоматическими въездными конструкциями (шлагбаум, цепной шлагбаум).</p> <ul style="list-style-type: none"> - максимальная высота ограждения земельных участков со стороны улично-дорожной сети: 1,5 метра; - максимальная высота ограждения земельных участков на границе с соседним земельным участком допускается: 1,8 метра, сплошные высотой не более 1,7 метров. <p>Тип и материал ограждения - живая изгородь, решетчатое, сетчатое, сплошное прозрачное.</p> <p>9. Входные группы зданий должны быть оборудованы беспрепятственным доступом для маломобильных групп населения (пантус, безпороговые дверные проемы), а также навигационными элементами (флажки, маячки для инвалидов, кнопка вызова сотрудника). Входные группы здания и въездная группа территории должна быть оборудована осветительными приборами. При устройстве освещения входов допускается учитывать систему праздничной иллюминации и ночной подсветки фасада. При установке осветительных приборов на фасадах здания необходимо</p>

№	Наименование вида разрешенного использования земельных участков согласно действующему Классификатору (код)	Описание вида разрешенного использования земельного участка	Общие требования к архитектурно-градостроительному облику объектов капитального строительства применительно к виду разрешенного использования
			<p>исключать возможность попадания прямого света в окна помещений в ночное время суток.</p> <p>10. Козырьки, навесы, и иные кровельные части выступающих элементов здания не допустимо использовать в разных цветовых решениях.</p> <p>При благоустройстве территории, прилегающей к зданию необходимо учитывать декоративные свойства и особенности корневой системы различных пород деревьев и кустарников, исключая их влияние на территории плии точного и иного мощения. Мощения, рекомендуется осуществлять из природных материалов в соответствии с действующими техническими регламентами и учетом мероприятий по безопасности.</p> <p>13. Размещение рекламных и информационных вывесок на фасаде здания не допускается. Для зданий религиозного назначения допускаются размещения информационных конструкций текстового характера на элементах кровли козырьков (навесов) входных групп.</p> <p>«Объекты религиозного назначения следует проектировать с учетом СП 118.13330.2022 Общественные здания и сооружения. СНИП 31-06-2009, СП 391.1325800.2017 «Храмы православные. Правила проектирования».</p> <p>Объемно-пространственные, архитектурно-стилистические и цветовые характеристики объектов религиозного назначения определяются в зависимости от типа и функционального назначения объекта. Необходимо соблюдать канонические требования соответствующих конфессий, локальную национальную специфику архитектурных деталей и приёмов, строительных и отделочных материалов и т.д.</p> <p>В случаях проведения архитектурного конкурса на проектирование объекта религиозного назначения, требования к архитектурно-градостроительному облику определяются в техническом задании на проектирование с учетом настоящих Правил.</p>
16	Предпринимательство (код 4.0), Деловое управление (код 4.1), Объекты торговли (торговые центры, торгово-развлекательные центры (комплексы) (код 4.2), Рынки (код 4.3), Магазины (код 4.4), Банковская и страховая	Размещение объектов капитального строительства в целях извлечения прибыли на основании торговой, банковской и иной предпринимательской деятельности. Содержание данного вида разрешенного	<p>1. При проектировании объектов предпринимательского назначения рекомендуется учитывать их основное назначение, применяя архитектурные приемы и отдельные элементы, соответствующие той деятельности, которая планируется осуществляться в таком здании.</p> <p>2. Для фасадных цветовых решений зданий, размещаемых на главных улицах и общественно-административных центрах, следует применять исключительно контрастные тона цветовых градаций (из пастельных тонов допускается «серый и кофейный оттенки»), для зданий, размещаемых на второстепенных улицах (в глуби</p>


№	Наименование вида разрешенного использования земельных участков согласно действующему Классификатору (код)	Описание вида разрешенного использования земельного участка	Общие требования к архитектурно-градостроительному облику объектов капитального строительства применительно к виду разрешенного использования
	<p>деятельность (код 4.5), Общественное питание (код 4.6), Гостиничное обслуживание (код 4.7), Развлечение (код 4.8), Развлекательные мероприятия (код 4.8.1), Проведение азартных игр (код 4.8.2), Проведение азартных игр в игорных зонах (код 4.8.3), Служебные гаражи (код 4.9), Объекты дорожного сервиса (код 4.9.1), Заправка транспортных средств (код 4.9.1.1), Обеспечение дорожного отдыха (код 4.9.1.2), Автомобильные мойки (код 4.9.1.3), Ремонт автомобилей (код 4.9.1.4), Стоянка транспортных средств (код 4.9.2), Выставочно-ярмарочная деятельность (код 4.10).</p>	<p>использования включает в себя содержание видов разрешенного использования, предусмотренных кодами 4.1-4.10.</p>	<p>спальных районов) допускается использование иного тона цветовых градаций при условии их гармоничного сочетания с объектами, размещаемыми в близости. Допустимо использование контрастного тона на ограждающих элементах здания, вне зависимости от их расположения.</p> <p>3. Основные элементы окон и дверей необходимо размещать симметрично, цветовые решения таких элементов допустимо использовать в разных сочетаниях и комбинациях, в зависимости от назначения такого здания.</p> <p>4. Допускается использование панорамного остекления входных групп на основных и боковых фасадах зданий, расположенных на главных улицах, в целях приёма клиентов (посетителей) с оборудованием мест ожидания.</p> <p>5. Цветовое решение кровли необходимо применять из серых и теплых цветов контрастных тонов цветовых градаций. В случае если на расстоянии 50 м вдоль улицы, на котором планируется возведение испрашиваемого здания, расположено подобное здание, ввод в эксплуатацию которого произведен до утверждения таких Рекомендаций и использовано иное цветовое решение кровли, допускается использование такого цветового решения в случае обоснования, опирающегося на фотофиксации такого здания и предоставления развертки улицы на отрезке в расстоянии 50 м. По результатам такого обоснования принимается архитектурный стандарт облика применительно к этой улице, как к элементу планировочной структуры. Использование снегоудерживающих конструкций, а также водосточных систем и ливневых отводов осуществляется в соответствии с техническим регламентом.</p> <p>6. Использование металлопрофиля, профнастила, металлических листов и других подобных материалов в качестве облицовки допускается в зависимости от типа конструкции такого здания (каркасное строения, фахверк, каркасно-щитовое, ЛСТК и пр.) Рекомендуется применять в облицовке материалы, приближенные к натуральной текстуре древесины светлых оттенков, а также текстурированные под природные материалы, выделяющие цветовыми пятнами объемы входных групп, торцевые фасады, декоративную реечную обшивку.</p> <p>7. Ограждения территорий допускается при соблюдении технических норм и требований.</p> <p>8. Входные группы зданий должны быть оборудованы беспрепятственным доступом для маломобильных групп населения (пандус, безпороговые дверные</p>

№	Наименование вида разрешенного использования земельных участков согласно действующему Классификатору (код)	Описание вида разрешенного использования земельного участка	Общие требования к архитектурно-градостроительному облику объектов капитального строительства применительно к виду разрешенного использования
			<p>проемы), а также навигационными элементами (флажки, маячки для инвалидов, кнопка вызова сотрудника). Входные группы здания должны быть оборудованы осветительными приборами. При устройстве освещения входов допускается учитывать систему праздничной иллюминации и ночной подсветки фасада. При установке осветительных приборов на фасадах здания необходимо исключать возможность попадания прямого света в окна помещений в ночное время суток. Не менее 50 % плоскости дверного полотна должно быть светопрозрачным.</p> <p>9. Козырьки, навесы, и иные кровельные части выступающих элементов здания допустимо использовать в разных цветовых решениях и материалах при гармоничном и эстетичном сочетании.</p> <p>10. При благоустройстве территории, прилегающей к зданию необходимо учитывать декоративные свойства и особенности корневой системы различных пород деревьев и кустарников, исключая их влияние на территории плиточного и иного мощения. Мощения, рекомендуется осуществлять из природных материалов в соответствии с действующими техническими регламентами и учетом мероприятий по безопасности.</p> <p>11. Размещение рекламных и информационных вывесок на фасаде здания допускается при соответствии отображающейся информации назначению такого объекта. Для зданий НТО допускаются размещения информационных конструкций текстового характера на элементах кровли козырьков (навесов) входных групп.</p>

Требования к цветовым решениям объектов капитального строительства (фасады (RAL))

Отделка элементов фасадов зданий, строений и сооружений, по цветовому решению осуществляется в соответствии с каталогом цветов по палитре RAL CLASSIC.

СТЕНЫ



















ВЫСТУПАЮЩИЕ ДЕКОРАТИВНЫЕ ЧАСТИ ФАСАДА



Отделка элементов фасадов зданий, строений и сооружений, по цветовому решению осуществляется в соответствии с каталогом цветов по палитре RAL CLASSIC.

ЦОКОЛЬ


	- RAL 7036		- RAL 7037
	- RAL 7038		- RAL 7039
	- RAL 7040		- RAL 7001
	- RAL 7004		- RAL 7012
	- RAL 7032		- RAL 7033
	- RAL 7034		- RAL 8003
	- RAL 8008		- RAL 8007
	- RAL 8022		- RAL 8019

ОКОННЫЕ РАМЫ

	- RAL 9010		- RAL 8001
	- RAL 8002		- RAL 8008
	- RAL 7021		- RAL 7001
	- RAL 8017		- RAL 9011

Отделка элементов фасадов зданий, строений и сооружений, по цветовому решению осуществляется в соответствии с каталогом цветов по палитре RAL CLASSIC.

КРОВЛЯ



ВОДОСТОЧНЫЕ ТРУБЫ, ЖЕЛОБА

