



**Муниципальное бюджетное общеобразовательное  
учреждение "Первомайская ОШ имени Дьячкова Н.Н."**


**РАССМОТРЕНО**  
на заседании МО учителей

  
\_\_\_\_\_  
Н.И. Горева  
Протокол заседания №1  
от 29.08.2025 г.

**СОГЛАСОВАНО**  
заместитель директора

  
\_\_\_\_\_  
Н.И. Горева  
29.08.2025 г.

**УТВЕРЖДЕНО**  
И.о. директора школы

  
\_\_\_\_\_  
Ф.Э. Исмаилова  
Приказ № 80-О  
от 29.08.2025 г.

**Адаптированная рабочая программа  
учебного предмета «География»**

для обучающегося 6 класса

Вариант 1

Составитель :Абляимова Г.О.

**с. Первомайское, 2025 г.**

## **I. ПОЯСНИТЕЛЬНАЯ ЗАПИСКА**

Рабочая программа по учебному предмету «География» составлена на основе Федеральной адаптированной основной общеобразовательной программы обучающихся с нарушением интеллекта (далее ФАООП УО, вариант (1), утвержденной приказом Министерства просвещения России от 24.11.2022г. № 1026 (<https://clck.ru/33NMkR>) и адресована обучающимся с нарушением интеллекта с учетом реализации особых образовательных потребностей.

Учебный предмет «География» относится к предметной области «Естествознание» и является обязательной частью учебного плана. В соответствии с учебным планом рабочая программа по учебному предмету «География» в 6 классе рассчитана на учебные недели и составляет 68 часов в год ( часа в неделю).

Федеральная адаптированная основная общеобразовательная программа определяет цель и задачи учебного предмета «География».

Цель обучения – сформировать у обучающихся с умственной отсталостью (интеллектуальными нарушениями) умение использовать географические знания и умения в повседневной жизни для объяснения, оценки разнообразных природных, социально-экономических и экологических процессов и явлений, адаптации к условиям окружающей среды и обеспечения безопасности жизнедеятельности, экологически сообразного поведения в окружающей среде.

Рабочая программа по учебному предмету «География» в 6 классе определяет следующие задачи:

- формирование у обучающихся представлений о географии как науке;
- обучение ориентированию по Солнцу, признакам погоды, Полярной звезде;
- формирование представлений об опасных природных явлениях,
- формирование географических представлений о рельефе и водоемах нашей планеты;
- формирование умения работать с географической картой, графической наглядностью;
- воспитание патриотических чувств, видение красоты природы, бережного отношения к природе, ее ресурсам, знакомство с основными направлениями природоохранительной работы;
- формирование умения применять полученные знания в повседневной жизни.

## **II. СОДЕРЖАНИЕ ОБУЧЕНИЯ**

Содержание учебного предмета «География» позволяет формировать у обучающихся широкий спектр видов учебной деятельности, таких, как умение классифицировать, наблюдать, делать выводы, объяснять, доказывать, давать определения понятиям.

В процессе изучения учебного предмета «География» в 6 классе обучающиеся научатся ориентироваться на местности, познакомятся с физической картой России, ее географическим положением, границами, формами земной поверхности, водоемами. В данной программе вначале планируется формирование более точных географических представлений о рельефе и водоемах

своей местности (на экскурсиях и уроках с использованием видеофильмов). На этих занятиях, готовя к восприятию следующей темы, учитель может уточнить, какими цветами будут обозначаться формы рельефа и водоемы на карте.

Затем планируется изучение одной из самых сложных тем курса географии — «План и карта». При изучении этой темы следует осуществить постепенный переход от черчения плана стола, класса, к чтению планов школьного участка и местности, а затем к знакомству с географической картой.

Такая последовательность изучения тем позволит более логично перейти от знакомства с физической картой России к изучению глобуса и физической карты полушарий.

В программу 6 класса введены темы: «Явления природы» (дождь, ветер, ураган, шторм, землетрясение, извержение вулканов), «Краткие сведения о Земле, Солнце и Луне», «Планеты», «Освоение космоса». Это позволит своевременно начать формирование географических знаний в тесной связи с элементарными физическими и астрономическими, что создаст наиболее полное представление о планете Земля. Опасные природные явления будут изучаться и в дальнейшем применительно к конкретным географическим территориям.

Изучение географии в 6 классе предполагает проведение экскурсий с целью формирования более точных географических представлений о формах земной поверхности и водоемах местности, где проживают обучающиеся.

№ п/п	Название раздела, темы	Количество часов	Контрольные работы
1	Введение	5	1
2	Ориентирование на местности	5	1
3	Формы поверхности Земли	4	1
4	Вода на Земле	10	1
5	План и карта	7	1
6	Земной шар	17	1
7	Карта России	20	2
	Итого	68	8

### III. ПЛАНИРУЕМЫЕ РЕЗУЛЬТАТЫ

#### Личностные результаты

- формирование установки на безопасный здоровый образ жизни;
- формирование умения планировать, контролировать и оценивать учебные действия в соответствии с задачей, поставленной учителем;
- совершенствование умения понимать причины успеха/неуспеха учебной деятельности и способности конструктивно действовать даже в ситуациях неуспеха;
- развитие умения фиксировать результаты самостоятельной деятельности (наблюдений, опытов);
- развитие навыков взаимодействия при работе в паре при изготовлении моделей или макета форм рельефа местности;
- формирование эстетических чувств при знакомстве с достопримечательностями крупнейших городов России и родного города;
- формирование уважения и восхищения людьми, совершившими научные открытия
- (кругосветные путешествия, запуск искусственных спутников Земли и людей в космос, первые космонавты);
- формирование навыков безопасного поведения в природе (при изучении грозы, молнии, лавин, землетрясений, извержений вулканов и т.п. явлений природы).

#### Уровни достижения

#### предметных результатов по учебному предмету «География» на конец 6 класса

#### Предметные результаты

##### *минимальный уровень*

- определять стороны горизонта, ориентироваться по Солнцу, компасу и местным признакам природы с помощью учителя;
- понимать условные знаки карты, показывать с помощью учителя географические объекты;
- узнавать и называть географические объекты (формы поверхности земли: равнины, холмы, овраги; водоемы), типичных представителей животного и растительного мира на макетах, рисунках и фотографиях;
- называть, описывать существенные признаки географических объектов и явлений;
- составлять описания изучаемых объектов с опорой на карту и картины, опорные слова и выражения;
- использовать географические знания в повседневной жизни для объяснения явлений и процессов, адаптации к условиям территории проживания, соблюдения мер безопасности в случаях стихийных бедствий и техногенных катастроф;
- знать основные правила безопасного поведения в природе;

##### *достаточный уровень*

• применять элементарные практические умения и приемы работы с географической картой для получения географической информации;

- определять направления на карте;
- вести наблюдения за объектами, процессами и явлениями географической среды;
- сравнивать географические объекты и явления по заданным критериям;
- составлять описания изучаемых объектов с опорой на карту и картины, опорные слова и выражения;
- определять стороны горизонта, ориентироваться по Солнцу, компасу и местным признакам природы;
- выявлять на местности особенности рельефа, водоемов;
- делать схематические зарисовки изучаемых форм земной поверхности;
- читать географическую карту (условные цвета и основные знаки) по атласам-приложениям к учебнику;
- составлять описания изучаемых объектов с опорой на карту и картины;
- показывать на карте объекты, указанные в программе, обозначать их при помощи учителя на контурной карте.

***Примерные планируемые результаты формирования базовых учебных действий (БУД):***

*Личностные учебные действия:*

На основе знания и представлений о нормах социально одобряемого поведения (при внешнем контроле взрослого) может:

- испытывать чувство гордости за свою страну;
- гордиться школьными успехами и достижениями как собственными, так и своих товарищей
- адекватно эмоционально откликаться на произведения литературы, музыки, живописи и др.;
- уважительно и бережно относиться к людям труда и результатам их деятельности;
- активно включаться в общепользную социальную деятельность;
- бережно относиться к культурно-историческому наследию родного края и стран.

*Коммуникативные учебные действия:*

В ситуации взаимодействия между детьми, под контролем взрослого способен:

- вступать и поддерживать коммуникацию в разных ситуациях социального взаимодействия (учебных, трудовых, бытовых и др.);
- слушать собеседника, вступать в диалог и поддерживать его, использовать разные виды делового письма для решения жизненно значимых задач
- использовать доступные источники и средства получения информации для решения коммуникативных и познавательных задач.

*Регулятивные учебные действия:*

По инструкции взрослого в деятельности на уроке может:

- принимать и сохранять цели и задачи решения типовых учебных и практических задач, осуществлять коллективный поиск средств их осуществления;
- осознанно действовать на основе разных видов инструкций для решения практических и учебных задач;
- осуществлять взаимный контроль в совместной деятельности;
- обладать готовностью к осуществлению самоконтроля в процессе деятельности;
- адекватно реагировать на внешний контроль и оценку, корректировать в соответствии с ней свою деятельность.

*Познавательные учебные действия:*

В совместной со сверстником деятельности, по подражанию, под контролем учителя способен:

- дифференцированно воспринимать окружающий мир, его временно-пространственную организацию;
- использовать усвоенные логические операции (сравнение, анализ, синтез, обобщение, классификацию, установление аналогий, закономерностей, причинно-следственных связей) на наглядном, доступном вербальном материале, основе практической деятельности в соответствии с индивидуальными возможностями;
- использовать в жизни и деятельности некоторые межпредметные знания, отражающие несложные, доступные существенные связи

