



ГБОУ ДО РК «ЦЕНТР ДЕТСКО-ЮНОШЕСКОГО ТУРИЗМА И КРАЕВЕДЕНИЯ»



1	Описание маршрута	
1.2.	Название познавательного маршрута	«Сквозь века: от Бахчисарая до Соколиного»
1.3.	Целевая аудитория	Обучающиеся 9-11 классов
1.4.	Возможная интеграция в образовательные программы	1. Образовательные программы основного общего образования (предметные области по ФГОС – окружающий мир, география, история – в рамках внеурочной деятельности. 2. Дополнительные общеобразовательные программы (туристско-краеведческая, направленность). 3. Программы воспитательной работы.
1.5.	Доступность для детей с ОВЗ	при отсутствии противопоказаний физической нагрузки.
1.6.	Сезонность	апрель - ноябрь
1.7.	Продолжительность маршрута	4 дня
1.8.	Протяженность маршрута	51 км.
1.9.	Населенные пункты маршрута	г. Бахчисарай, с.Высокое, с.Богатырь, с.Соколиное
1.10.	Способ передвижения	Пеший, подвоз транспортом к начальной точке маршрута.
1.11.	Ключевые направления (тэги)	#История #Воспитание #Патриотика #Краеведение #Родной край #Крым_Центр_туризма
2.	Цели и задачи маршрута	
	Цель: создание условий для воспитания патриотизма на основе социокультурных, духовно-нравственных ценностей через освоение природного и исторического наследия региона.	

	<p>Задачи: • актуализация знаний, полученных на занятиях в рамках освоения общеобразовательных программ истории окружающего мира, географии, биологии, технологии (знакомство с животным миром); • способствовать проявлению познавательного интереса к природе родного края.</p>
3.	<p style="text-align: center;">Программа маршрута</p> <p>Основная цель похода – прохождение маршрута 1-й степени сложности и знакомство участников с историей Крыма.</p> <p>Поскольку это очень богатые и насыщенные событиями места, задачи похода заключаются в возможности посетить и ознакомиться с такими историческими местами, как: Свято-Успенский монастырь и Иософатова долина, пещерный город Тепе-Кермен, символ мужества и трагедии – село Лаки, развалины храма Христа Спасителя на горе Бойка, некрополь в селе Богатырь. Также по маршруту группа знакомится со следующими природными объектами: озера у села Высокое и села Богатырь, Большой каньон Крыма и Голубое озеро. Благодаря небольшому перепаду высот по маршруту можно проходить за день большой километраж до темного времени суток всесезонно.</p>
4.	<p style="text-align: center;">Карта маршрута</p> <p>Маршрут прилагается в формате GPX</p>
5.	<p style="text-align: center;">1. Справочные сведения о походе (продолжительность, сезонность, способ передвижения)</p> <p>Общая продолжительность активной части похода составляет 4 дня / 3 ночи. Заброска к началу маршрута осуществляется железнодорожным транспортом (электричка) или междугородним автобусом до города Бахчисарай, далее на городском транспорте (автобус №2) к началу маршрута (Старый город, Староселье). Основная часть маршрута проходит пешим порядком с преодолением естественных природных препятствий, характерных для предгорного Крыма. Выезд с маршрута по его завершении происходит на рейсовом автобусе из села Соколиное в город Симферополь. Возможен заказ трансфера.</p> <p>Выбранный маршрут является всесезонным. Благодаря своему географическому положению и относительно мягкому климату Крыма, он может быть рекомендован для проведения в любое время года (при наличии</p>

соответствующего снаряжения), демонстрируя каждый сезон свою уникальную природную специфику. Основным **способ передвижения** на маршруте - пеший.


2. Краткое описание основных объектов на маршруте.

Иосафатова долина — прилегающее к монастырю древнее кладбище с многочисленными захоронениями разных эпох. Названо по аналогии с библейской долиной. На территории сохранились захоронения от средневековья до XIX века, представляющие интерес для знакомства с этнографией и историей региона.

Свято-Успенский монастырь – это крупный духовный центр, основанный в VIII-IX вв. Расположен в ущелье Марьям-Дере. Представляет собой комплекс пещерных и наземных построек, имеющих высокую историко-культурную ценность.



Тепе-Кермен — один из наиболее компактных и труднодоступных пещерных городов Крыма, расположенный на отдельно стоящей горе. Отличается высокой концентрацией рукотворных гротов, включая уникальную пещерную церковь с алтарем. На небольшой площади вершины (около 1 га) расположено более 250 рукотворных пещер. Это самая высокая плотность пещер среди всех "пещерных городов" Крыма.



Храм Святого Луки — новый православный храм, построенный в 2000-х годах на фундаменте старой греческой церкви XI века, разрушенной в 1942 году. Стоит как символ возрождения и вечной памяти о трагической судьбе села Лаки. Этот контраст нового и старого, жизни и трагедии, делает его мощным визуальным символом памяти и надежды для всех посетителей.


Село Лаки — это место памяти и скорби, пропитанное трагической историей. В 1942 году за помощь партизанам 23 марта 1942 года мирное греческое село было сожжено, а его население — уничтожено. Руины церкви и памятник сегодня — это молчаливые свидетели мужества и жестокой расправы.



Некрополь в с.Богатырь - это обширное старинное кладбище, которое служило основным местом захоронения для местного мусульманского населения на протяжении нескольких столетий.

Храм Христа Спасителя расположен на одном из плато

горного массива Бойка, который в средние века был значительным центром христианской жизни. Большой храм (его размеры 27 x 18 м.) был построен из местного камня — бойкинского конгломерата. Храм был заброшен, вероятно, после турецкого завоевания Крыма в 1475 году, которое привело к упадку христианских центров.



Большой каньон — это тектонический разлом глубиной свыше 320 м, созданный рекой Аузун-Узень. Его формирование продолжается и сегодня за счет эрозионной деятельности реки. Его уникальные объекты, такие как «Ванна Молодости» с постоянной температурой воды +9°C и Голубое озеро, имеют статус памятника природы. С 1974 года территория является государственным заказником.

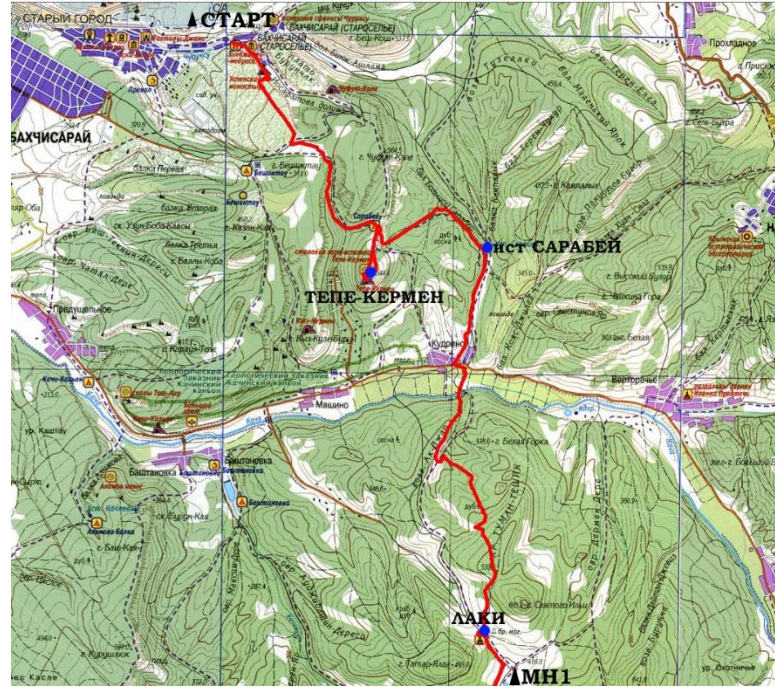
Голубое озеро — одно из значительных образований на реке Аузун-Узень, имеет карстовую природу и питается собственными восходящими источниками со дна, но не считается при этом

основным истоком реки. Вода в озере незамерзающая и имеет практически постоянную температуру в течение года (около $+9\dots+10^{\circ}\text{C}$). Это связано с тем, что она поднимается со дна из трещин в известняках, где не подвержена сезонным колебаниям.



3. Краткое техническое описание.

День 1. г.Бахчисарай – Иосафатова долина – г. Бешик- Тау – г.Тепе-Кермен – т/с Сарабей - р.Кача – Лаки – ист. Вангель-Чокрак



Сбор группы на ж/д вокзале г.Симферополя в 7:20, выезд из г.Симферополя в 7:55 на электричке Симферополь-Севастополь, прибытие в г.Бахчисарай в 08:43. Далее на автобусе №2 доезжаем до Староселья, откуда в 9:40 выходим на маршрут по Иосафатовой долине в сторону Успенского монастыря.

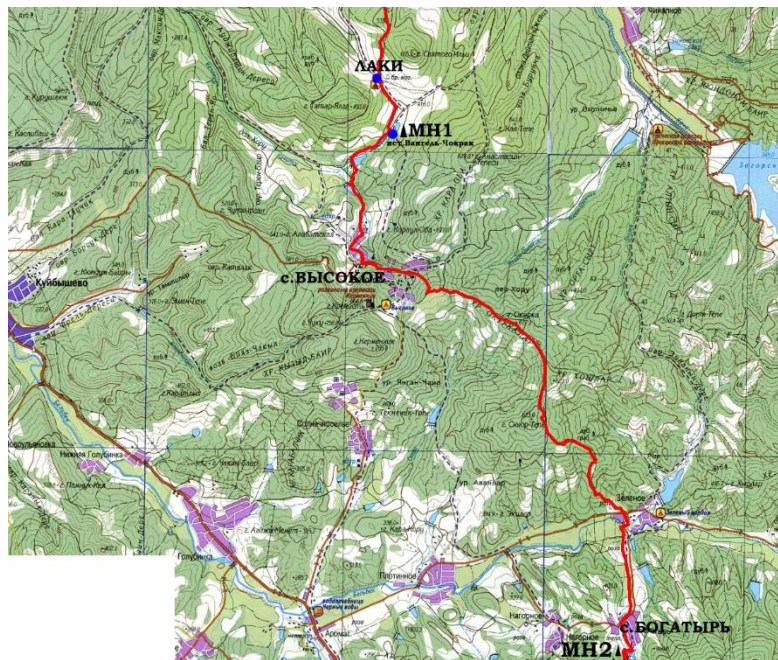
Поднявшись на куэсту, отправляемся по грунтовой дороге на юго-восток, в сторону г.Бешик-Тау, к которой подходим через 1,4 км. Затем огибаем ее с севера, и спускаемся через 700 м с кромки куэсты в балку, направление движения на восток, время 11:05. Постепенно снижаемся в юго-восточном направлении и в 11:20 приходим на поляну у подъема к Тепе-Кермену. Делаем привал на 10 минут и выходим на маршрут к пещерному городу, куда поднимаемся в 12:00. Далее по тропе проходим на запад вдоль скал и выходим наверх, проходим церковь, затем на южном мысе делаем привал на обед и в 13:15 выходим в обратный путь, обходя плато вдоль кромки по тропе на север, затем северо-восток и спускаясь вновь к поляне, откуда стартовали, время 13:35. Идем по грунтовой дороге

сначала на юго-восток, затем на северо-восток на спуск в сторону т/с Сарабей, куда приходим в 13:55. Заходим на родник пополнить запасы воды, немного почистили русло от листьев, дебет слабый.

В 14:05 выходим в сторону долины реки Кача, спуск около 2,5 км, направление южное. В 14:40 пересекаем шоссе 35Н-064 и на юго-запад подходим через 450 м к реке, которую переходим вброд в 14:50

На другом берегу тропа уходит в небольшую балку, где расположен столик для отдыха и родник Севда-Чокрак, представляющий собой колодец. Вода в наличии, место можно использовать для ночевки. После небольшого привала на отдых выходим в 15:10 по лесной тропинке на юг, которая спустя 1 км переходит в грунтовую дорогу. Меняем направление на северо-запад и постепенно набираем высоту, затем дорога вновь идет на юг 800 м, далее на юго-восток 3 км до села Лаки. К храму св.Луки выходим в 16:30, идет служба. Немного осматриваем территорию храма, затем заходим на соседний холм, где расположен памятник жертвам фашистских карателей. В 16:50 уходим в направлении озера, откуда берет начало р.Кабак-Су, спускаемся по грунтовке через долину 1,2 км, обойдя озеро с запада, подходим к р.Кабак-Су в 17:10. Здесь располагаемся на ночевку неподалеку от источника Вангель-Чокрак. Стоянка, указанная в карте, не оборудована, только старенькое кострище и ровные места под установку лагеря. Встаем недалеко от русла реки, на правом борту. Ужин в 20:00.

День 2. ист. Вангель-Чокрак - т/с Высокое – хр.Окуркалар – т/с Богатырь



Подъем в 7:00, завтрак в 8:00, выход в 9:00. Ночью были заморозки, группа почувствовала на себе легкое похолодание. Выходим в южном направлении по лесной дороге, родник Айфинлер сухой. Через 1,3 км подходим ко второму озеру (откуда берет исток р.Кечим-Су).

Немного отдыхаем и в 9:30 идем к с.Высокое, через 700 м выходим к роднику, который также без воды.

Далее проходим через село по ул.Школьной 1,1 км, затем на восток на ул.Подгорная и через 700 м сворачиваем на тропинку, которая уводит нас на подъем на юго-восток, через 800 м перевалив через хребет и выводя на грунтовую дорогу. По ней уходим на северо-восток и через 300 м выходим в 10:50 на перевал Керменчик, который представляет собой перекресток дорог.

Дальше наше направление идет на спуск на юго-восток, через 250 м выходим к отличному месту отдыха с беседкой и смотровой площадкой откуда открываются виды на массив Бойка, и главную гряду с Ай-Петринской и Никитской яйлами.

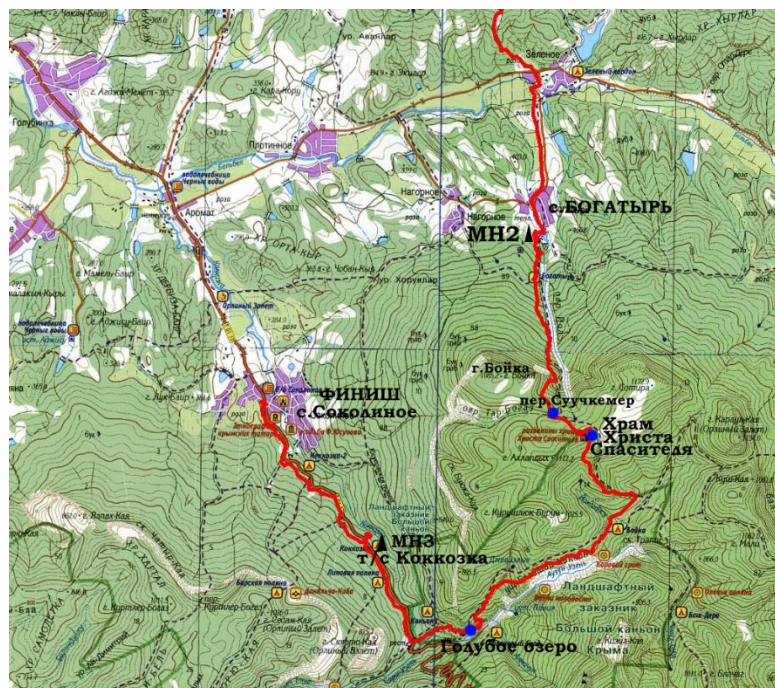
Делаем привал на отдых, не хватает лишь источника воды у такой зрелищной поляны. В 11:20 выходим в путь по хребту Окуркалар, минуем в 11:45 г. Окурка, далее движемся на спуск в сторону с.Зеленое еще около 4 км и на смотровой поляне останавливаемся на обед в 12:40.

Пообедав, отдохнув, понаблюдав отлет журавлей, в 14:00 группа продолжила спуск к с.Зеленое. В 14:15 пересекли трассу 35Н-063, через 350 м перешли вброд р.Бельбек и в 15:10 подошли к с.Богатырь. Источник около некрополя также был без воды.

В 15:20 группа выходит к озеру и т/с Богатырь. Поляны просторные, их достаточно много, все уютные. Ставим лагерь и отправляемся на сбор дров, за которыми нужно идти на 200-300 м в сторону леса. Воду набираем в ручье Мухульдур. Родники или сухие, или используются жителями села под водовод (Аджибрам-Текне).

К вечеру отдыхающие уезжают, остается лишь один небольшой лагерь около ручья Мухульдур. Ужин в 18:30.

День 3. Т/с Богатырь – пер.Суучкемер - т/с Бойка – Голубое озеро – т/с Коккозка



Подъем в 7:00, завтрак в 8:00, выход в 8:50. Уходим со стоянки Богатырь, предварительно набрав воды на переход, поскольку лето и осень засушливые и состояние родников печальное.

В 9:05 начинаем подъем по лесной дороге, по пути встречаем одиноких туристов, также поднимающихся на гору Бойка. Дорога идет с постоянным набором высоты, постепенно переходя в тропу. Через 3,5 км пути в 11:10 выходим на перевал Суучкемер

Делаем привал на отдых и в 11:25 выходим на холм в северо-западном направлении, где расположены развалины храма Христа Спасителя. Здесь снова встречаем несколько небольших групп, место достаточно популярно. В 11:50 продолжаем маршрут по лесной дороге на северо-восток, затем северо-запад со сбросом высоты, через 2,1 км выходим к т/с Бойка, где в 12:35 останавливаемся на обед.

В 13:25 выходим в дальнейший путь, лесная дорога выводит на видовые около Большого каньона, затем идет вдоль кромки по тропе около 2 км на восток, огибая балки. Затем спускаемся к руслу Аузун-Узень и приходим в 14:40 на Голубое озеро, где останавливаемся на привал для отдыха и купания. В 15:10 выходим в сторону шоссе 35К-020, снижаясь по лесной тропе к реке Коккозка, реку переходим по мосту в 15:30. На трассе ведутся ремонтные работы, капитальный ремонт, расширение и укрепление полотна. Аккуратно обходим строителей и спецтехнику, пройдя еще около 1,5 км до поворота к месту ночевки. В 16:10 приходим на р.Коккозка, ставим лагерь ближе к реке, родник неподалеку также сухой. Ужин в 18:40.

День 4. 04.11.2025. т/с Коккозка – с.Соколиное

Подъем в 7:30, завтрак в 8:30, выход в 09:30. Расстояние предстоит преодолеть небольшое, поэтому выход не ранний. Следуем по тропе от русла реки к шоссе 35К-020, в 10:20 выходим к конечному автобусу в с. Соколиное. В 11:00 сели на автобус Соколиное-Симферополь, маршрут завершен.

4. Доп. информация необходимая для проведения путешествия.

Обязательно берем с собой **офлайн-карты** (Maps.me, OsmAnd) и/или GPS-трекер с заранее загруженным треком. Бумажная карта и компас — как резерв. Местами сеть и навигация может отсутствовать.

Вода - это критически важный момент. На некоторых участках по маршруту воды может не быть продолжительное время (от г.Бахчисарай до т/с Сарабей, от родника Вангель-Чокрак до с.Богатырь, от с.Богатырь до т/с Бойка). Берем запас воды минимум на ходовые полдня (2 литра на человека).

Обувь: прочные, разношенные трекинговые ботинки или кроссовки с хорошим протектором. Предстоят длительные переходы по каменистым тропам и скальным участкам.

Погода в горах переменчива. Обязательна ветро- влагозащитная куртка и теплый слой (флис). Головной убор от солнца, очки (маршрут построен на запад, солнце светит вам навстречу).

Весь запас еды мы берем с собой. Рассчитывайте на высококалорийный рацион (каши, сублиматы, орехи, сухофрукты, сырокопченые колбасы).

Ночевки на туристических стоянках либо привязаны к местам с источниками воды. На большинстве из них есть кострища, иногда навесы или скамейки.

5. Выводы и рекомендации

Сочетание продуманной логистики, богатой программы и благоприятных погодных условий делает данный маршрут эталонным для познавательного пешего туризма в Западном Предгорье Крыма. Маршрут всесезонный, поскольку затрагивает внутреннюю гряду горного Крыма с мягким и теплым климатом.

Километраж был оптимально выбран для каждого дня похода, группа приходит на стоянку до 17:00, участники успевают отдохнуть после перехода. Километраж максимальный 19 км за день маршрута (можно сократить, сместив первую ночевку в сторону р.Кача и ист.Севда Чокрак).

Каждый из дней похода – интересные и памятные места.

6.

СПИСОК ИСПОЛЬЗОВАННЫХ ИСТОЧНИКОВ И ЛИТЕРАТУРЫ:

1. Белый О. Б. "Бахчисарай: историко-культурный очерк".
2. Ена В. Г. "Реки и озера Крыма".
3. Закалдаев Н.В. Пешком по Крыму или Крымские тропы К.: Аттика, 2003. - 208 с
4. Могаричёв Ю. М. "Пещерные города в Крыму".
5. Морженков Р.М. Крымские достопримечательности: Путеводитель. – Симферополь: «СВІТ», 2008. – 222 с:
ил.
6. Прохоров Д. А., Эмирова Л. М. "Еврейские святыни Крыма".
7. Щепинский А. А., Черепанова Е. Н. "Соколиное: история села и окрестностей".
8. Атлас по горному Крыму. изд. НПП «Союзкарта»
9. Сайт Википедия <https://ru.wikipedia.org>
10. Топонимика Крыма 2010: Сб. статей памяти И.Л. Белянского//Симферополь: Универсум – 2011 – 376 с.