Государственное Бюджетное Образовательное
Учреждение Дополнительного Образования
Республики Крым

Центр Детско-Юношеского Туризма и Краеведения

ОТЧЕТ

спелеопохода

1-й категории сложности

по юго-восточному Крыму

с 1 по 10 июля 2015 года

руководитель Никитина Т.А.

зам.руководителя Никитин Б.Н.

Маршрутная книжка 53/15

2015 г

СОДЕРЖАНИЕ

1. Справочные сведения о походе……3
2. Список участников похода.....4
3. Краткая характеристика района путешествия.....5
4. Техническое описание пещер…….....…6
5. Итоги похода……...……8
6. Фотографии, картографический материал.....

СПРАВОЧНЫЕ СВЕДЕНИЯ О ПОХОДЕ

Зачетный спелепоход 1-ой категории сложности с учащимися, прошедшими обучение по Программе спортивного туризма 2-го года обучения в кружке спортивного туризма КР ЦДЮТК, рук. Никитина Т.А.

Район похода - юго-восточная часть горного Крыма Симферопольский, Алуштинский, Белогорский. Административные районы.

Сроки проведения 1 по 10 июля 2015 года. Продолжительность похода 10 дней, в том числе активная часть похода 10 дней, 9 ночевок в полевых условиях.

Маршрут:

- Симферополь — плато Караби т/с Метеостанция — г. Иртыш 17 км
- п. Дублянского 1 к.сл
- п. Юбилейная 1 к.с.
- п. Кастере 2 к.с.
- п. Суворовская 2 к.с.
- Плато Караби — Восточный Суат отдых 4 км
- Восточный Суат — Долгоруковская яйла — с. Перевальное 13 км

«Аварийый вариант» - КС пункт на Метеостанции плато Караби.

СПИСОК УЧАСТНИКОВ ПОХОДА

	Ф.И.О	год рож	адрес	тур.опыт
1	Никитина Т.А.	1969	Балаклавская, 97-99	3–рук. спелео
2	Никитин Б.Н.	1965	Балаклавская, 97-99	2–рук. спелео
3	Травинцев Максим	1999	Балаклавская, 95-80	ПВД
4	Иванча Николай	1999	Балаклавская, 57-54	1-я к.спелео
5	Миць Роман		Балаклавская, 117-8	1-я к.спелео
6	Решетников Дмитр	1998	Балаклавская, 97-54	1-я к.спелео
7	Решетникова Ольга	2000	Балаклавская, 97-54	1-я к.спелео
8	Головей Анастасия	2000	Балаклавская, 67-22	1-я к.спелео
9	Власов Александр	2000	Балаклавская, 97-111	ПВД
0	Гришин Дмитрий	2000	Балаклавская, 81-107	ПВД
1	Грач Андрей	2000	Кр. Партизан, 13-20	ПВД

КРАТКАЯ ХАРАКТЕРИСТИКА РАЙОНА ПУТЕШЕСТВИЯ ЦЕЛИ ПОХОДА

Спелеопоход первой категории сложности совершается в районе плато Караби юго-восточный Крым (высота над уровнем моря 800 – 1000м.)

Плато Караби представляет собой среднепересеченный закарстованный район с залесенными воронками (бук, граб, дуб, орешник, сосна, можжевельник). Поход осуществляется в летнее время в условиях средней температуры 18- 25 гр. и нормальных летних гроз. На плато высокотравье, изобилие грибов, земляники.

Заброска к месту базового лагеря осуществлена от с. Перевального через плато Долгоруковская яйла. Часть груза группы заброшена автотранпортом КСС на Меетеостанцию, что сократило время заброски и силы и здоровье участников для основной работы.

Базовая стоянка группы выбрана с целью создания оптимальных условий для безопасности и работы спелеогруппы в 5 км от Метеостанции в районе г.Иртыш в воронке возле п. Кастере, источник воды – пещера Дублянская, К-18.

Пещеры первой и второй категории сложности вертикального и комбинированного типа с небольшими колодцами и разнообразной морфологией (для практики), часто посещаемы, пробиты по технике одинарной веревки, промаркированы металлическими пластинами с указанием названия, глубины и кадастрового номера. Выбор пещер обусловлен технической подготовкой участников (опыт проходимости пещер 1. к.с. большинства участников в июне 2014 г.) и необходимостью практики по организации и снятию навески, прохождения серии колодцев (п. Суворовская сарое дно) и большого колодца (п. Кастере), а также корректировки топосъемки п. Дублянского, выполненной группой в 2014 г.

Прохождение пещер по технике одинарной веревки, верхняя страховка на колодце для спуска первого участника, организующего навеску.

ТЕХНИЧЕСКОЕ ОПИСАНИЕ ПЕЩЕР

1. Пещера Дублянского – вертикальная пещера 1 к.с. общей глубиной до 50 м. Пещера на юго-восточном краю Дублянского леса. Вход в пещеру – трещина шириной 5 и длиной до 20 м в залесенной воронке. Организация навески по технике СРТ с западной стороны пещеры. Для безопасного подхода к колодцу необходимы перила по полке до 15 м, крепятся за деревья. Навеска в К30 - за спиты,, на перегибе линейный протектор, 3 перестежки, пролеты 5-15 м. На дне колодца наклонный спуск в южную сторону, переходящий в К12 крючья слева на стене по ходу спуска.. Зал представляет собой огромный провал, на дне часть зала - глыбовый закарстованный завал, в северной части зала ход с наклонными уступами, завершается комнатой с глиняным дном. По левой стене от К12 – натоптанная тропа около 150м к У8 – необходима перильная страховка (за сталагмит), далее комната с ванной глубиной до 1 м (вода используется группами при стоянке в Дублянском лесу). Группой сделана топосьемка пещеры (ход по тропе к озеру и корректировка прежней топо нижнего хода 2014) - Гришин, Решетникова, Власов), проведена разведка хода в нижней части пещеры — Никитин, Иванча, Миць.

Организация навески — Миць Роман, снятие навески — Иванча Николай. Время работы группой в пещере 8 часов.

2. Юбилейная – вертикальная пещера 1 категории сложности расположена на западном склоне г. Иртыш. Вход - вертикальный колодец трещинного типа глубиной 50м и шириной 0.8-6м. Навеска горизонтальные стр. перила за дерево в 5м. от пещеры, за спиты на входе колодца и ниже по западной стене (см схему). Дно пещеры – вертикальный коридор с противоположными выходами в большие залы с красивыми натечными образованиями, имеются ванны с водой.

Организация навески — Травинцев Максим, снятие навески — Решетников Дмитрий. Прохождение пещеры группой - 5 часов.

3. Пещера Кастере — пещера вертикального типа 2-А категории сложности.

Общая глубина 67 м. Протяженность 190 м. Расположена в западном борту залесенной воронки 300м севернее высшей точки г. Иртыш (1080).

Вход - вертикальный колодец шириной до 5м и глубиной 67м. Навеска от дерева, колодец пробит по технике SRT съемными крючьями с интервалом 15-25м. Часть колодца освещена с поверхности. Дно колодца - темный зал, на дне глина, периодически вода. В южной стороне зала небольшой наклонный подьем во второй зал. Рекомендуется использование доп. веревки 6м. или соединенных стремян, опора на стм.

Организация навески - Решетников Дмитрий, снятие навески — Травинцев Максим. Спуск первого участника с верхней страховкой. Время прохождения пещеры группой 6 часов.

4. Пещера Суворовская – вертикальная пещера 2-А к.с. (на старое дно). Расположена севернее вершины г. Иртыш на краю леса в южном борту воронки. Пещера спортивного типа представляет собой узкую вертикальную щель шириной (от 0.5м на входе до 5м в последнем колодце) глубиной 200м, разбитую на небольшие колодцы 20-30 м). Стены ровные, немного корродированы. Пробита по технике SRT. Из-за отсутствия залов и растяжения группы на колодцах прохождение осуществлялось 2-м отделениями.

Организаци навески — Никитин Борис, Иванча Николай, снятие навески — Решетников Дмитрий. Прохождение пещеры по группам:

1-я группа 9.00 — 14.00 состав: Никитин Борис, Иванча Николай, Миць Роман, Решетникова Ольга, Власов Александр.

2- группа 15.00 — 20.00 состав: Никитина Татьяна, Травинцев Максим, Гришин Дмитрий, Грач Андрей, Головей Анастасия, Решетников Дмитрий.

ИТОГИ ПОХОДА

В спелеопоходе участниками пройдены 2 пещеры 1-й и 2 пещеры 2-й категории сложности, приобретены навыки:

организации и снятия навески в пещерах (Иванча Н, Решетников Д, Травинцев М, Миць Р.);

выемки груза (вода в транспортных мешках) из п. Дублянского;

прохождения колодцев различной морфологической сложности;

организации спелеобыта при длительном пребывании в пещере (ПБЛ);

ориентирования на местности с помощью прибора GPS

Проведена разведка хода в нижней части п. Дублянского (Никитин Б, Иванча Н.).

По результатам дополнительной топосъемки проведена корректировка топосхемы п. Дублянского (Гришин Д, Решетгикова О, Власов А, Головей Н)

Проведены технические испытания работы прибора дистанционного видеонаблюдения для недоступных участков пещеры (Никитин Б. Миць Р)

Также участниками похода получен опыт в организации турбыта в полевых условиях (баня, уход за снаряжением, сбор и приготовление грибов), проведен шахматный турнир на приз «Спелеомат года».

В целом поставленные цели и задачи выполнены, опыт приобретен, ошибки учтены, испытания прибора видеонаблюдения проведены успешно.

Участники похода Иванча Николай, Травинцев Максим, Миць Романия, Решетников Дмитрий, Решетникова Ольга рекомендованы для прохождения пещер 2-й категортии сложности. Власов Александр, Грач Андрей, Гришин Дмитрий, Головей Анастасия рекомендованы для дальнейшего прохождения пещер 1-й к.с. с целью приобретения и отработки навыков в организации навески в пещерах.

Особая благодарность Никитину Б.Н. за всестороннюю помощь в организациии проведении похода, а также КСС Симферополя за доставку груза на Метеостанцию плато Караби.

Пещера Дублянского

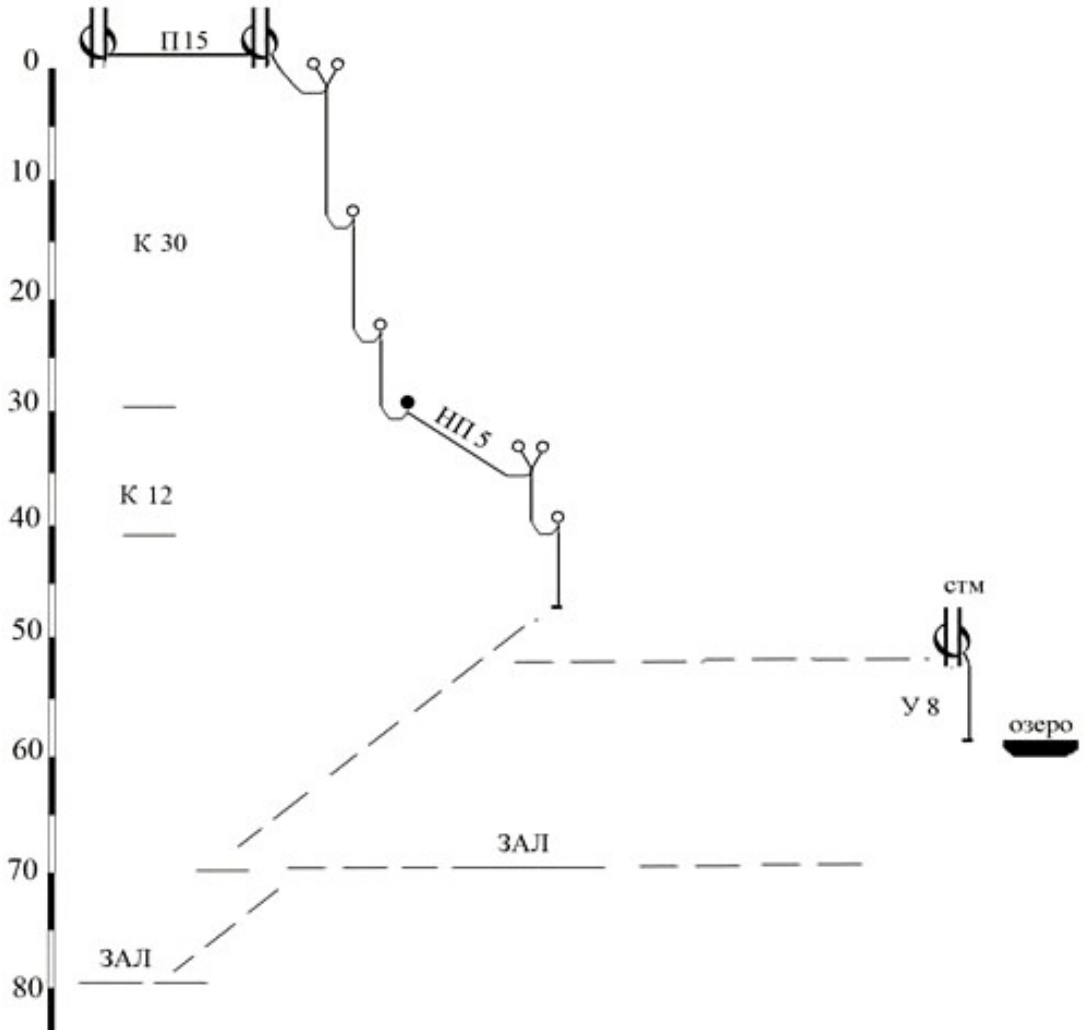

УСЛОВНЫЕ ОБОЗНАЧЕНИЯ

К 67 - колодец глубиной 67м.

Н 10 - наклонный ход протяженностью 10 м.

В 80 - используемая длина веревки 80 м.

o - съемный крюк (спит)

● - стационарный крюк (шлямбур)

Пещера Юбилейная

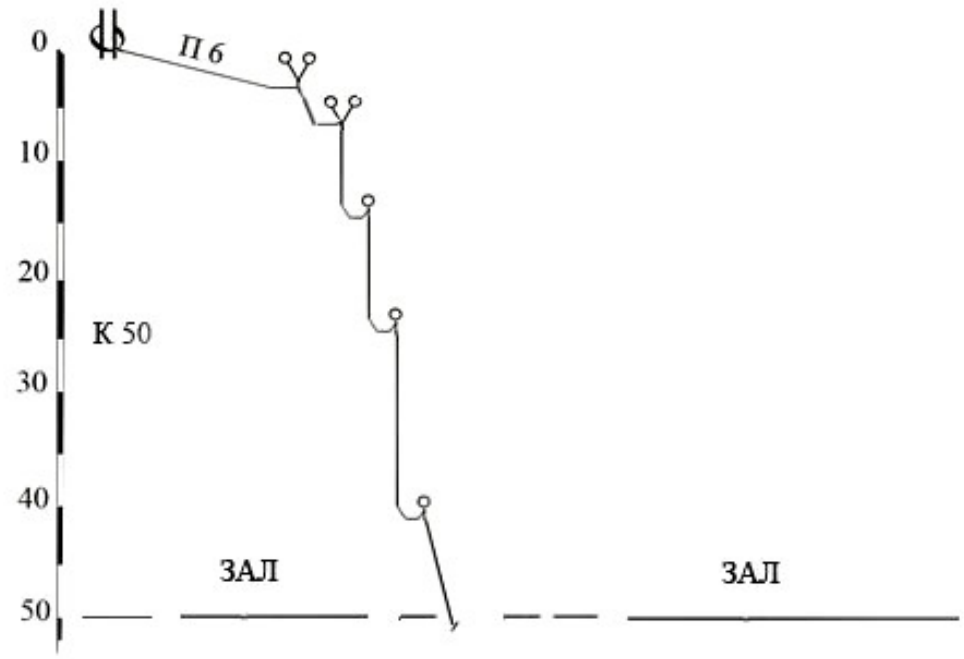

Пещера Кастере

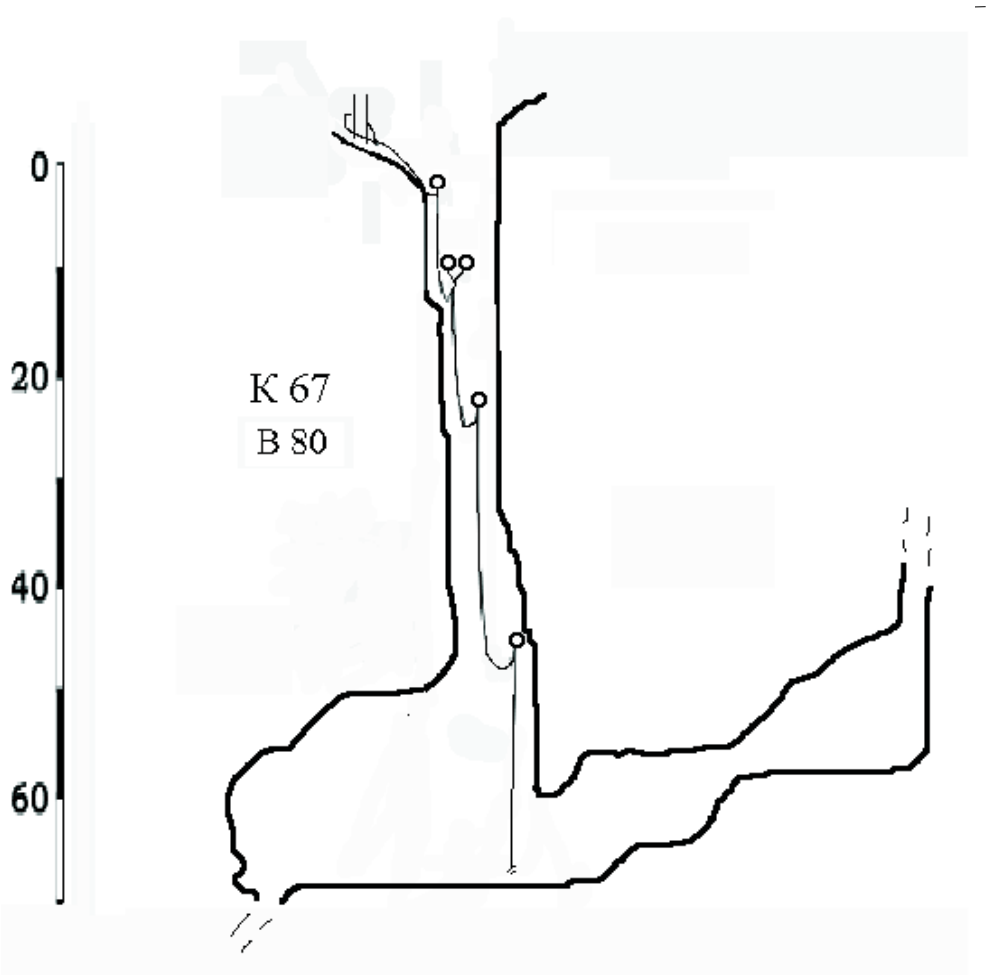

Пещера Суворовская

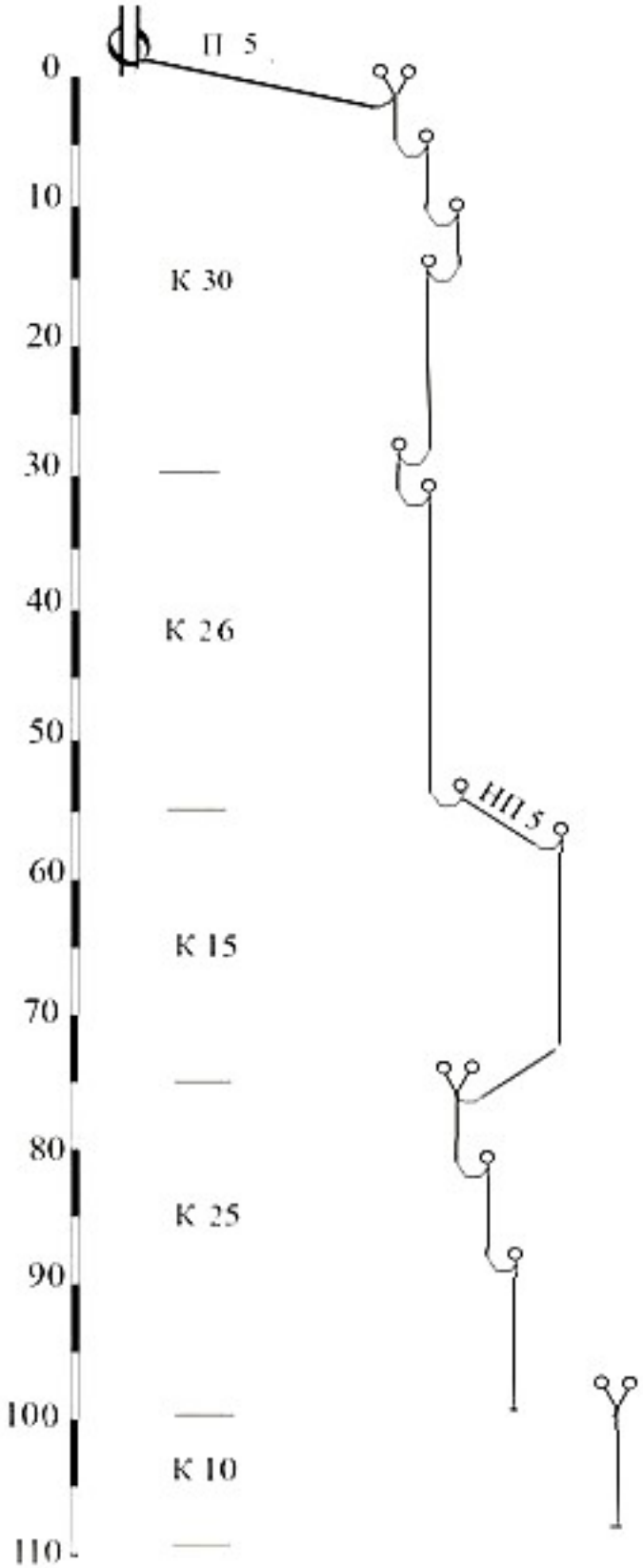

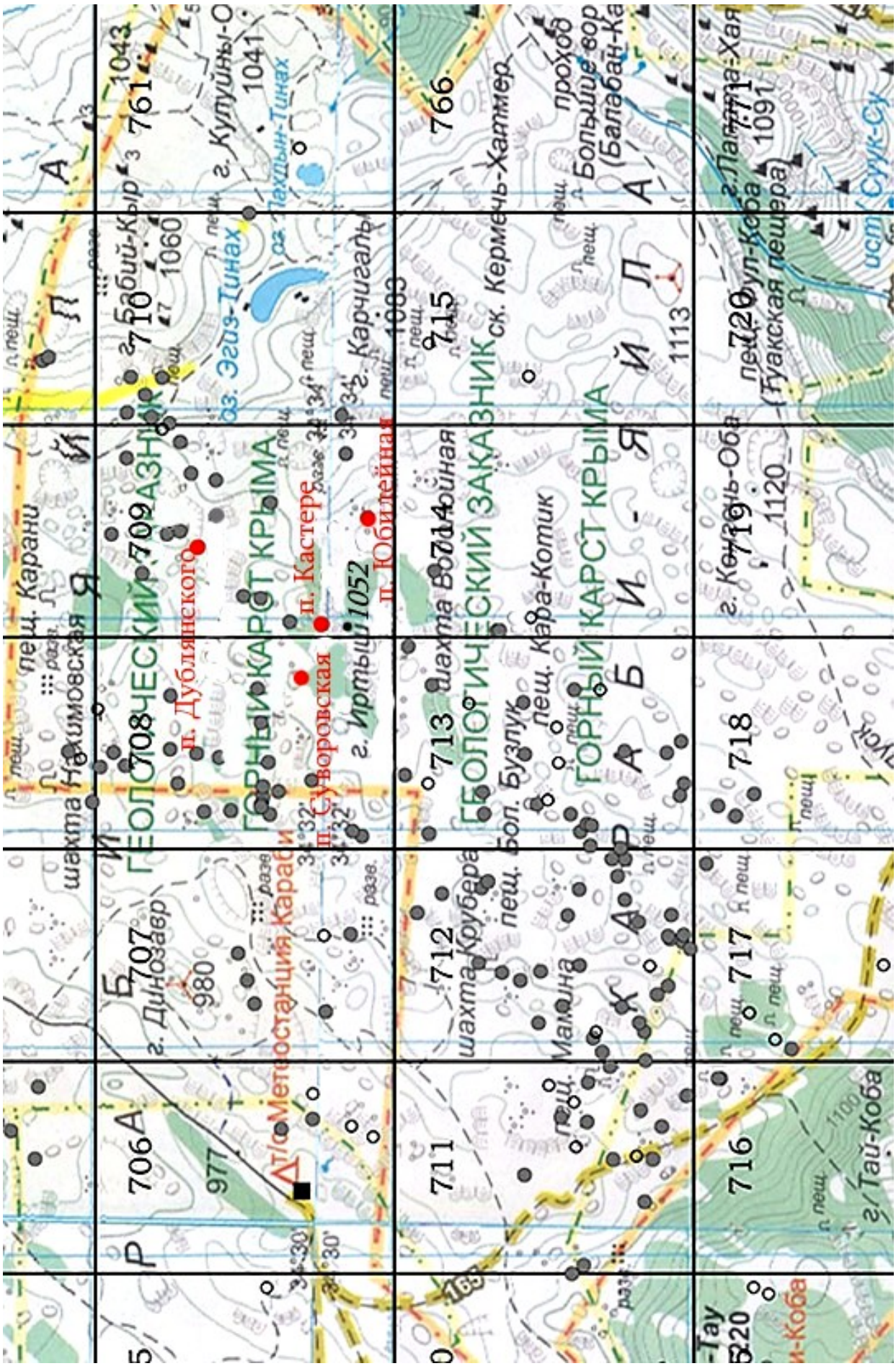
ГЕОЛОГИЧЕСКИЙ ЗАКАЗНИК
ГОРНЫЙ КАРСТ КРЫМА
п. Дублянского
п. Кастере
п. Суворовская
п. Юбилейная
г. Иртыш
г. Динозавр
г. Карчигалы
г. Кулуйны-О
г. Бабий-Кыр
оз. Эгиз-Тинах
оз. Пахдын-Тинах
шахта Нахимовская
шахта Крубера
шахта Волгоградская
пещ. Карани
пещ. Бол. Бузлук
пещ. Кара-Котик
пещ. Мамина
ск. Кермечь-Хаттмер
г. Кенгень-Оба
г. Паппата-Хая
г. Тай-Коба
Большие вор
(Балабан-Ка
(Гуакская пещера)
ист. Суук-Су
Метеостанция Караби
706
707
708
709
710
711
712
713
714
715
716
717
718
719
720
761
766
977
980
1052
1060
1041
1043
1003
1113
1120
1091

Лагерь г. Иртыш

п. Дублянского

Топосьемка в пещере Дублянского

п.Дублянского нижний ход

п. Юбилейная

п. Кастере

п. Кастере

п. Суворовская

Испытание «видеоглаза»

Rolsen

плато Караби, дорога на р. Суат

Просто земпяника...

День рождения Сани Власова.

Лагерные будни

Верховье р. Суат. Баня.

Долгоруковская яйла. Спуск в долину с. Перевального.