СОГЛАСОВАНО

Заместитель главы администрации-
Начальник муниципального казенного
учреждения управления образования
администрации города Симферополя
_____ Т.И.Сухина
«___» _____ 2019г.

УТВЕРЖДЕНО

Директор МБОУ «СОШ №8»
_____ О.В.Гутянко
«___» _____ 2019г.

СОГЛАСОВАНО

Начальник ОГИБДД УМВД РФ
по г. Симферополю
_____ О.В.Паутов
«20» _____ 2019г.

ПАСПОРТ

ДОРОЖНОЙ БЕЗОПАСНОСТИ

Муниципальное бюджетное общеобразовательное учреждение
«Средняя общеобразовательная школа №8» муниципального образования
городской округ Симферополь Республики Крым

2019г.

Содержание

I. План-схемы образовательного учреждения.

1. Район расположение МБОУ «СОШ№8»

Пути следования транспортных средств и воспитанников школы.

Схема организации дорожного движения с размещением соответствующих технических средств организации дорожного движения

1а. Организация дорожного движения в непосредственной близости от образовательного учреждения с размещением соответствующих технических средств организации дорожного движения.

2. Маршруты движения детей к соцобъектам.

2а. Дорога к спортивной площадке студенческого городка ТФУ.

2б. Дорога к ботаническому саду имени Вернадского.

3. Пути движения транспортных средств к местам разгрузки/погрузки и рекомендуемые безопасные пути передвижения детей по территории образовательного учреждения.

2.Информация об обеспечении безопасности перевозок детей специальным транспортным средством(автобусом)

1.Общие сведения.

2.Маршрут движения автобуса до образовательной организации.

3.Безопасное расположение остановки автобуса у МБОУ «СОШ №8»

3.План схема пути движения транспортных средств и детей при проведении дорожных ремонтно-строительных работ вблизи образовательной организации.

Общие сведения

Муниципальное бюджетное общеобразовательное учреждение «Средняя общеобразовательная школа №8» муниципального образования городской округ Симферополь Республики Крым

Юридический адрес: ***Республика Крым, г.Симферополь ул. Беспалова 43/1***

Фактический адрес: **Республика Крым, г.Симферополь ул. Беспалова 43/1**

Руководители образовательного учреждения:

Директор (руководитель) **Гутянко Ольга Валентиновна** **60-88-38**

Заместитель директора по учебной работе **Ловчикова Марина Александровна**

+79780891603

Педагог организатор **60-88-38**

Ответственные работники Муниципального органа Образования

Зам.директора МКУ Управления образования Администрации г.Симферополь

Витвицкая Светлана Михайловна

27-22-67

Инспектор по пропаганде ПДД России ОГИБДД УМВД России по г. Симферополю

Коваль М.П.

+79787085554

Инспектор ДПС ОГИБДД УМВД России по г.Симферополю

Дзябенко И.Н.

+79780282509

Ответственные работники

За мероприятия по профилактике

Детского травматизма зам.директора по УВР **Ловчикова Марина**

Александровна

+79780891603

Руководитель или ответственный работник дорожно-эксплуатационной организации, осуществляющих содержание улично-дорожной сети (УДС)	Начальник департамента городского хозяйства администрации г.Симферополя Евтухова Эльвира Викторовна
Руководитель или ответственный работник дорожно-эксплуатационной организации, осуществляющих содержание технических средств организации дорожного движения (ТСОДД)	Начальник департамента городского хозяйства администрации г.Симферополя Евтухова Эльвира Викторовна

Количество учащихся **812**

Наличие уголка по БДД **есть, в коридоре школы**

Наличие класса по БДД **нет**

Наличие автогородка (площадки) **нет**

Наличие автобуса в образовательном учреждении **нет**

Владелец автобуса **нет**

Время занятий в образовательном учреждении:

1-ая смена:8 00-16:30(период)

2-ая смена:12: 00 - 17: 00(период)

Внеклассные занятия: 15:00-18:30

Телефоны оперативных служб

Пожарная служба 101

Полиция 102

Скорая медицинская помощь 103

I. Район расположение МБОУ СОШ№8
Пути следования транспортных средств и воспитанников школы. Схема организации дорожного движения с размещением соответствующих технических средств организации дорожного движения

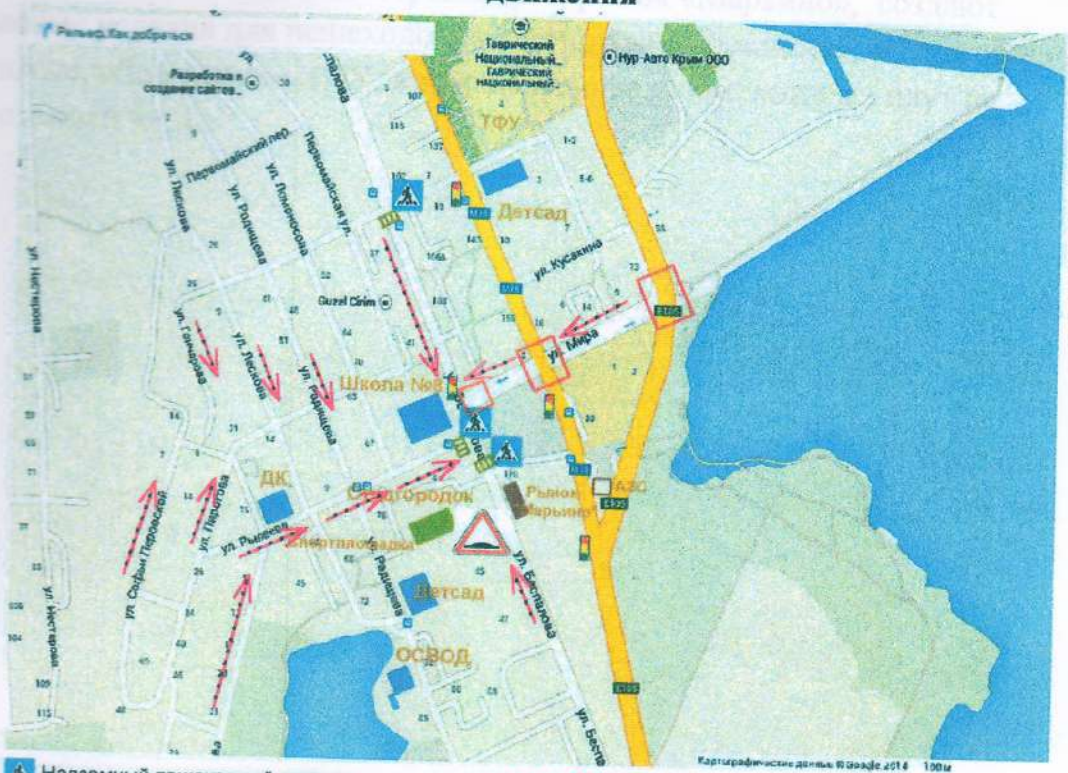

Надземный пешеходный переход

Нерегулируемый пешеходный переход

Искусственная неровность

Опасные участки

Маршруты движения детей

Автодорога международного значения

Номера домов

- Остановка транспортных средств общественного пользования находится на перекрестке ул. Рылеева Беспалова. Остановки маршрутных такси не оборудованы, останавливающие автобусы создают опасные условия для пешеходов.

–Спорт площадка где проводятся спортивные занятия находится на территории школы.

- большая часть детей направляется в школу с улиц Беспалова, Ломоносова, Лескова, Пирогова. Перовская. Гончарова.
- на подходе к школе проходит проезжая часть ул. Беспалова, ул. Рылеева

- наиболее опасный участок - перекресток ул. Мира и ул. Беспалова, ул. Мира и пр. Вернадского, ул. Мира и объездная дорога (ограниченная видимость)

- в районе школы имеется 2 пешеходный переходов– перекресток Беспалова Рылеева и напротив школы на ул. Беспалова.

- подъездные пути для автотранспорта, рынок «Марьино», создают опасные условия для пешеходов, движущихся от остановки «Студгородок» к школе, общежитиям ТНУ, в том числе инвалидам, которые идут на протезный завод.

Схема 1а

Организации длрожного движения в непосредственной близости от образовательного учереждения с размещением соответствующих технических средств организации дорожного движения, маршруты движения детей и расположение парковочных мест

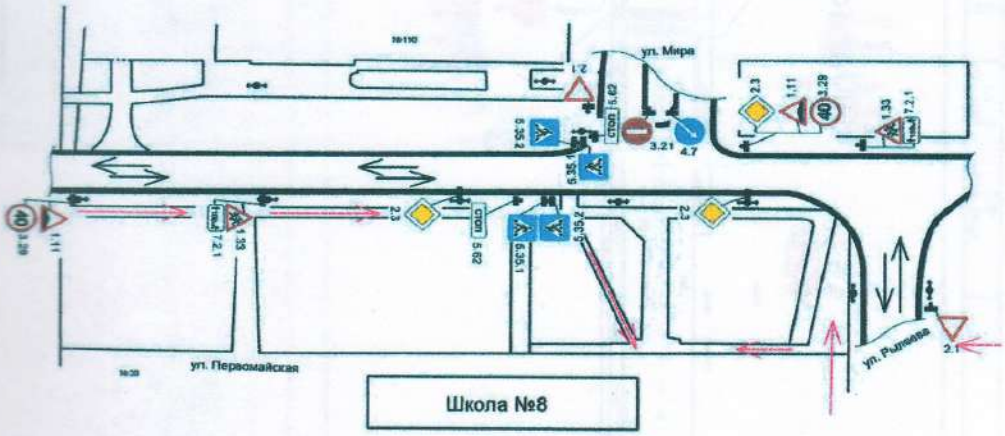

9

10

Маршрут движения детей

Движение автотранспорта

Опасный участок

Тротуары слева	материал а/б. шириной 1,5 м		материал а/б. шириной 1,5 м		материал а/б. шириной 1,5 м
Дорожные ограждения и направляющие устройства слева	Дор. огр. метал. С уровнем удерживающей способности У2 1909-1949	Дор. огр. метал. С уровнем удерживающей способности У2 1858-1909	Дор. огр. метал. С уровнем удерживающей способности У2 1600-1833		
Дополнительная дорожная разметка					
Горизонтальная дорожная разметка слева: 1-я от осевой					
Горизонтальная дорожная разметка слева: осевая		1.1 1565-1585	1.6 1585-1642	1.5 1642-2000	
Элементы дороги в плане R, м					

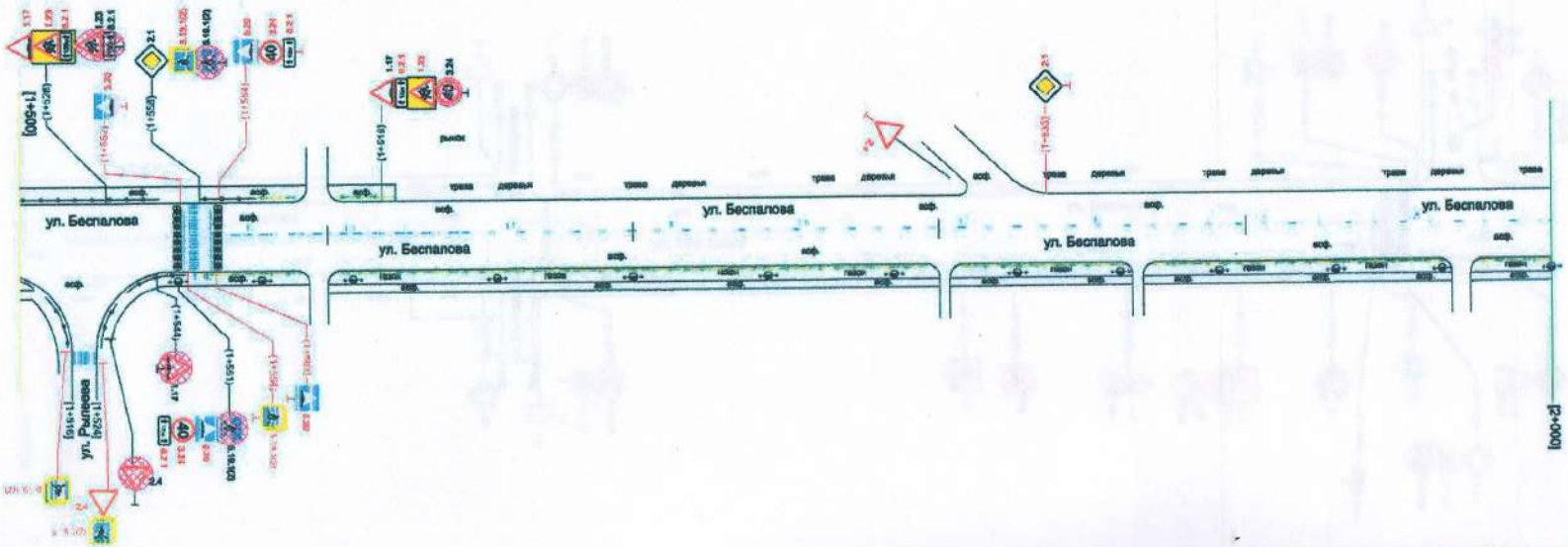

Элементы дороги в продольном профиле					
Горизонтальная дорожная разметка справа: 1-я от осевой					
Дополнительная дорожная разметка					
Дорожные ограждения и направляющие устройства справа	1.14.1 Дор. огр. метал. С уровнем удерживающей способности У2 1555-1589	Дорожное ограждение металлическое С уровнем удерживающей способности У2 1603-1796	Дорожное ограждение металлическое С уровнем удерживающей способности У2 1603-1833	Дорожное ограждение металлическое С уровнем удерживающей способности У2 1869-1964	Дорожное ограждение металлическое С уровнем удерживающей способности У2 1976-2000
Тротуары справа	материал а/б. шириной 1,5 м	материал а/б. шириной 1,5 м	материал а/б. шириной 1,5 м	материал а/б. шириной 1,5 м	материал а/б. шириной 1,5 м

Тротуары слева		материал а/б. шириной 1,5 м				материал а/б. шириной 1,5 м								ширине 1,5 м
Дорожные ограждения и направляющие устройства слева		Дорожное ограждение металлическое С уровнем удерживающей способности У2 1000-1152				Дорожное ограждение металлическое С уровнем удерживающей способности У2 1194-1448								1480-1500
Дополнительная дорожная разметка														
Горизонтальная дорожная разметка слева	1-я от осевой													
	осевая		1.1 1014-1034	1.6 1034-1131	1.1 1131-1152		1.1 1174-1194	1.6 1194-1252	1.5 1252-1370	1.6 1370-1424	1.1 1424-1445		1.1 1464-1484	
Элементы дороги в плане R, м														

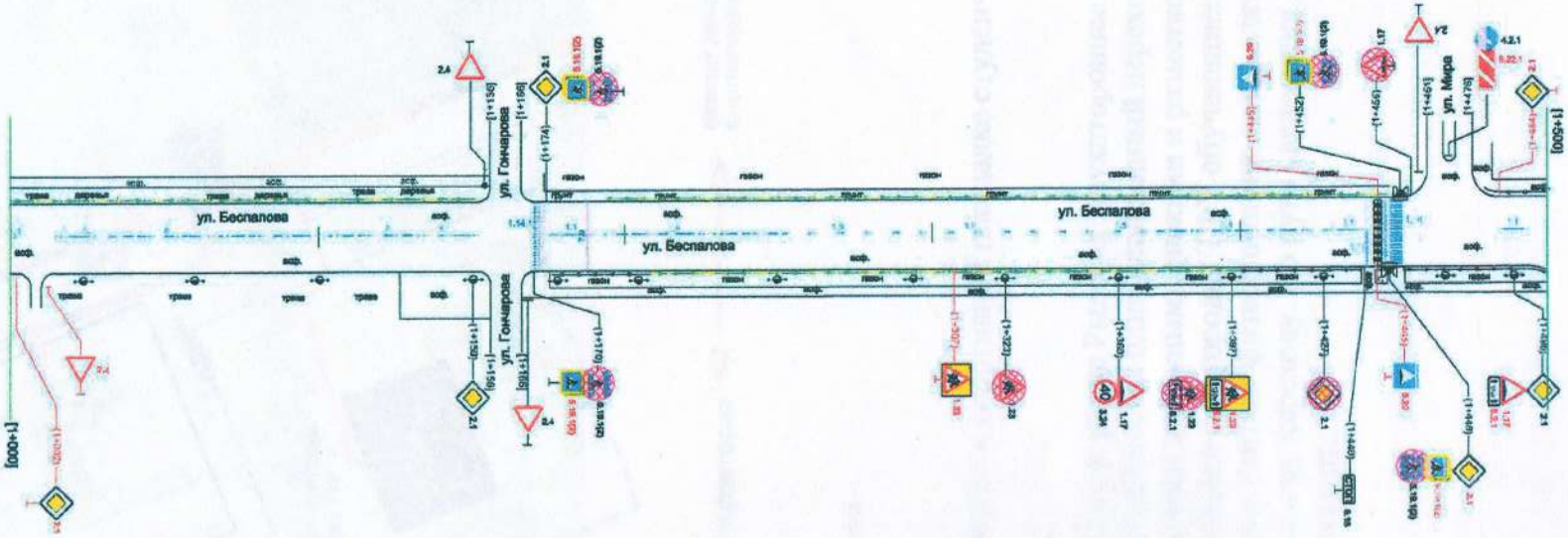

Элементы дороги в продольном профиле														
Горизонтальная дорожная разметка справа	1-я от осевой													
Дополнительная дорожная разметка					1.14.1							1.14.1		
Дорожные ограждения и направляющие устройства справа						Дорожное ограждение металлическое С уровнем удерживающей способности У2 1176-1493							Дорожное ограждение металлическое С уровнем удерживающей способности У2 1493-1500	
Тротуары справа			материал а/б. шириной 1.5 м				материал а/б. шириной 1,5 м							

144-14-5-ОДО

Лист 2

2. Схема а,

Маршруты движения организованных групп детей к соцобъектам

На схеме 2 а обозначена дорога к спортивной площадке студенческого городка ТФУ.

Движение по улице Беспалого и улице Рылеева двухстороннее. По данному маршруту движения имеется один пешеходный переход через улицу Рылеева, оборудованный дорожными знаками и разметкой.
По пути к спортивной площадке студгородка ТФУ обучающиеся идут по тротуарам, в сопровождении учителя физвоспитания, переходят дорогу на улице Рылеева по пешеходному переходу. По пути следования детей парковочные места отсутствуют.

2. Схема б,

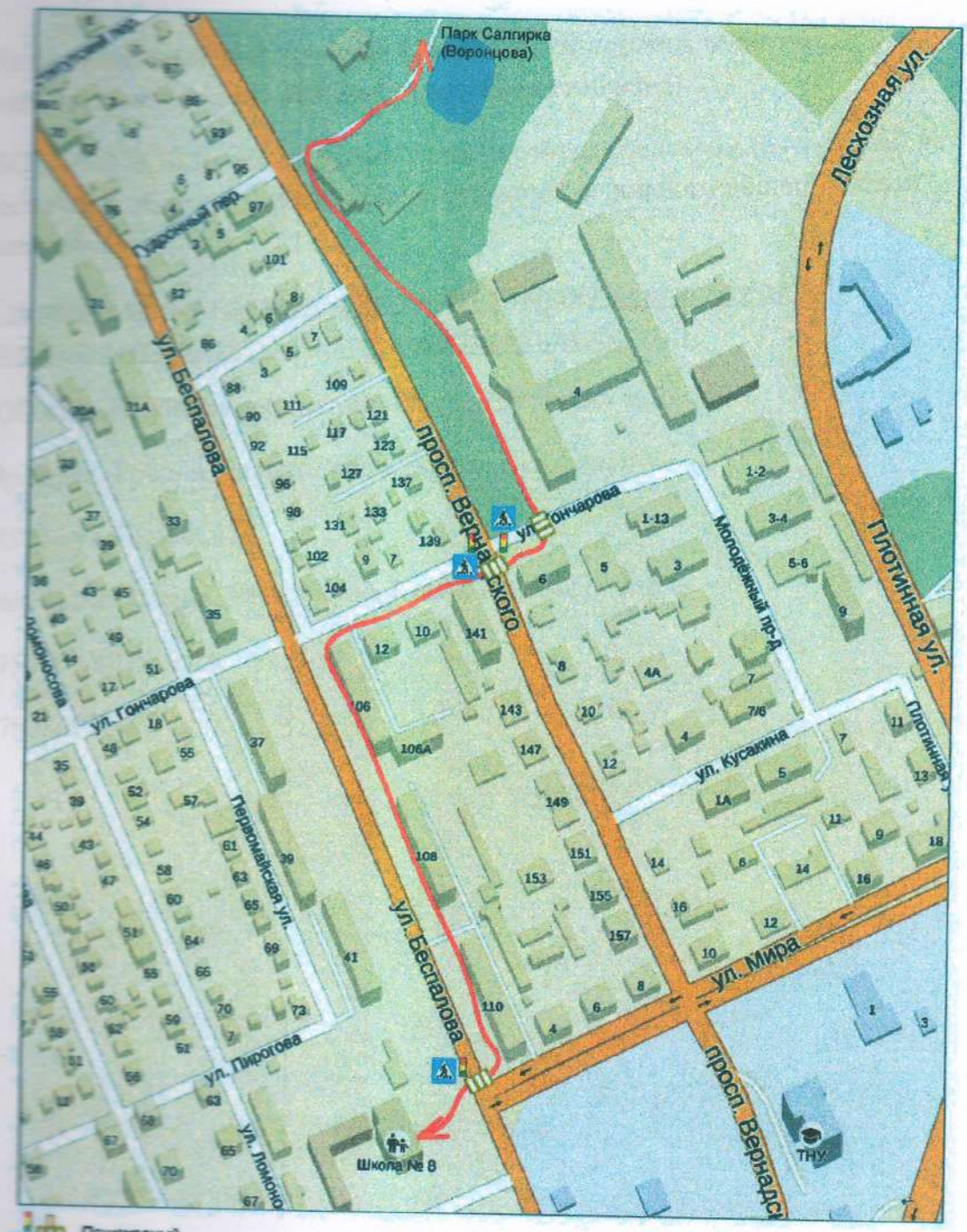

На схеме 2б обозначена дорога к ботаническому саду имени Вернадского.
По пути к Ботаническому Саду им. Вернадского обучающиеся идут по тротуарам в сопровождении учителя, переходят улицу Беспалого и проспект Вернадского, по пешеходным переходам, оборудованными дорожными знаками, разметкой и светофорами. По пути следования детей парковочные места отсутствуют.

2.Информация об обеспечении безопасности перевозок детей специальным транспортным средством(автобусом)

МБОУ «СОШ №8» специальным транспортным средством (автобусом) не обеспечена, подвоз учащихся осуществляется городским общественным транспортом.

Сведения об организации, осуществляющих перевозку детей специальным транспортным средством(автобусом).

ООО «Крымский туроператор «Рюкзак путешествий» .

Юр.адрес Россия, Республика Крым. г. Симферополь

295051,ул.Гоголя,47

Фак. адрес Россия, Республика Крым. г. Симферополь

295006,ул.Горкого,26

+79780990068

III. Пути движения транспортных средств к местам разгрузки/погрузки.

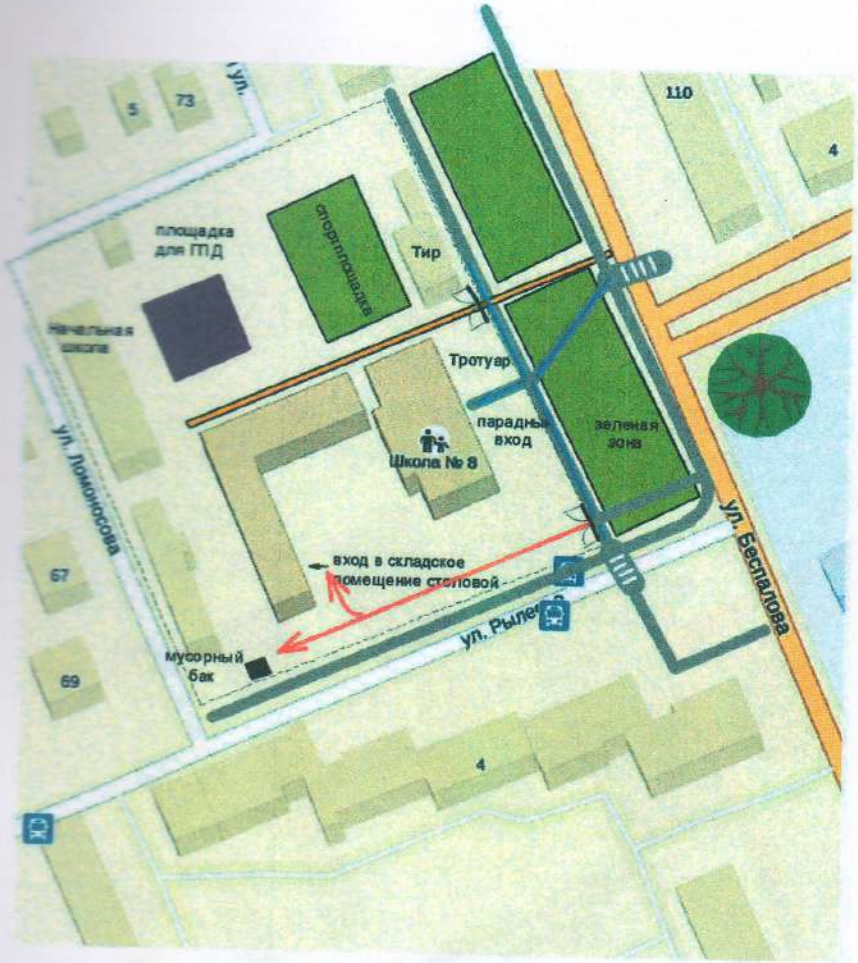

Маршрут передвижения машин для хозяйственных нужд

Движение детей

Тротуар

Забор

Служебные машины, мусоровоз, пищевая машина, пребывают на территории школы до 7.00 часов утром и после 17 00 вечером.

– место остановки мусоровоза, пищевой машины – возле буфета.
– исключить пересечение путей невозможно. Для обеспечения безопасности движения необходимо строительство тротуаров, установка пешеходных ограждений.
Обеспечение искусственным освещением улиц на подъездах к школе.

Безопасное расположение остановки автобуса у МБОУ "СОШ" №8

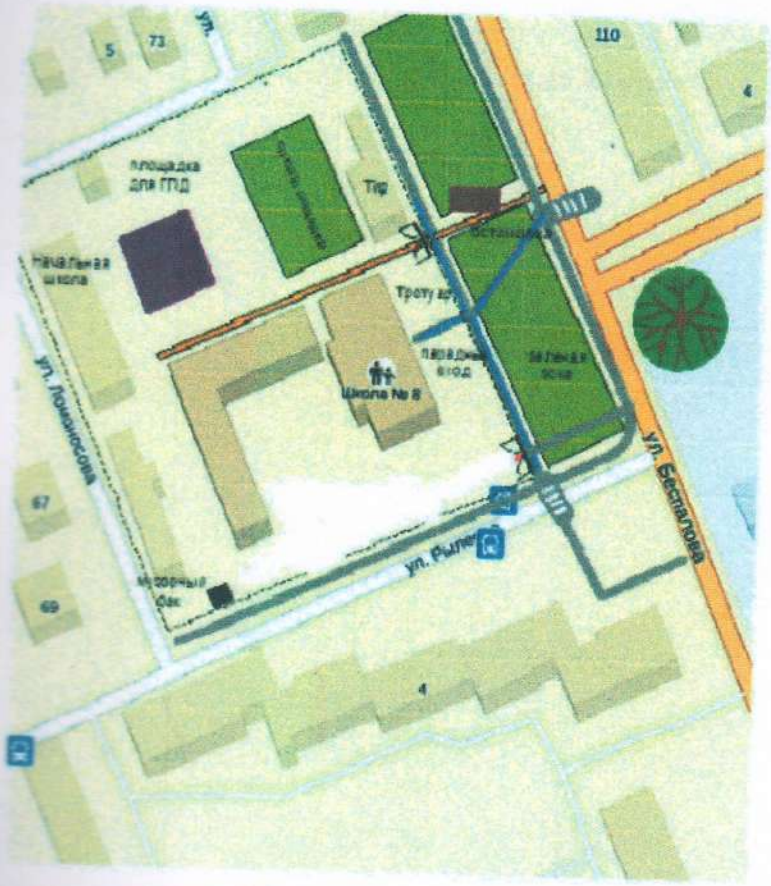

Забор

Маршрут движения автобуса до МБОУ "СОШ №8"

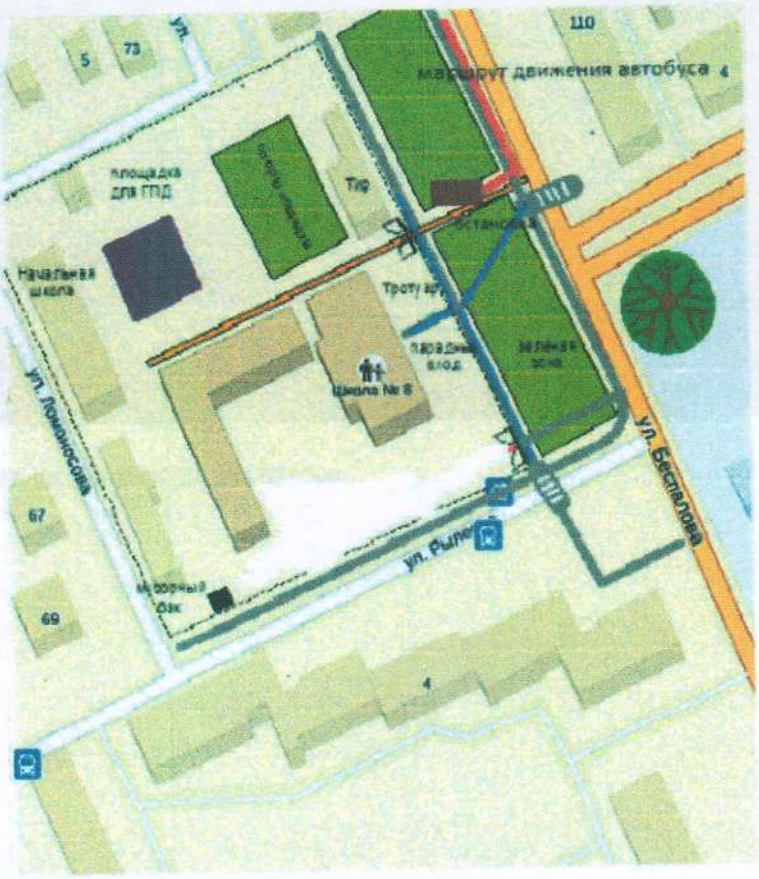

---------- Забор

Опасные участки дороги

Перекрёсток ул. Мира и ул. Беспалова

Улица Ломоносова в час пик

План-схема пути движения транспортных средств и детей при проведении дорожных ремонтно-строительных работ вблизи образовательной организации

ремонтные работы

путь движения транспортных средств

путь движения детей

Район расположения образовательной организации, пути движения транспортных средств и детей

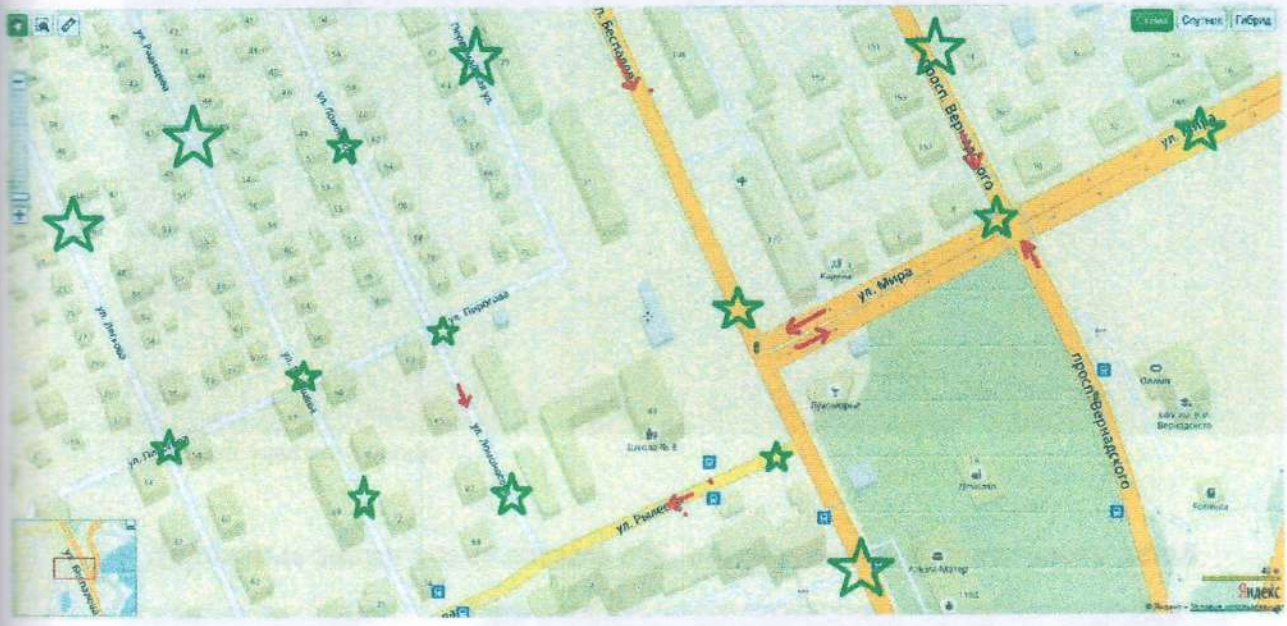

пути движения детей

пути движения транспорта

Вход на рынок «Марьино» для людей и машин, справа парковка автомобилей

Опасный участок дороги.

Дорожные знаки возле школы №8, обеспечивают безопасность детей

Светофор на ул. Беспалова напротив школы №8

Барьерное ограждение, установленное в районе школы №8

Пешеходный переход на ул. Рылеева возле школы №8

Пешеходный переход на ул. Беспалова, перед входом парк

II. Информация об обеспечении безопасности перевозок детей специальным транспортным средством (автобусом).

МБОУ СОШ№8 специальным транспортным средством (автобусом) не обеспечена, подвоз учащихся осуществляется городским общественным транспортом.