

СОГЛАСОВАНО

Начальник управления образования
Администрации Симферопольского района

С.В.Дмитрова

«16» декабря 2016 года

УТВЕРЖДАЮ

И.о. директора муниципального
бюджетного общеобразовательного
учреждения «Денисовская школа»

И.В.Трунова

«16» декабря 2016 года

**ПАСПОРТ ДОСТУПНОСТИ № 1
МУНИЦИПАЛЬНОГО БЮДЖЕТНОГО ОБЩЕОБРАЗОВАТЕЛЬНОГО
УЧРЕЖДЕНИЯ
«ДЕНИСОВСКАЯ ШКОЛА»**

1. Общие сведения об объекте

1.1. Наименование (вид) объекта: учреждение образования.

1.2. Адрес объекта: 297534, Российская Федерация, Республика Крым, Симферопольский район, с. Денисовка, ул. Школьная, д.14.

1.3. Сведения о размещении объекта:

- отдельно стоящее здание: 2 этажа, 1943,3 кв.м.

- часть здания - этажей (или на этаже), кв. м

- наличие прилегающего земельного участка (да, нет): 18281 кв.м.

1.4. Год постройки здания 1971 год, последний капитальный ремонт - -

1.5. Дата предстоящих плановых ремонтных работ:

текущего 2016 год, капитального - -

сведения об организации, расположенной на объекте: -

1.6. Название учреждения: полное юридическое наименование (согласно Уставу) -
Муниципальное бюджетное общеобразовательное учреждение «Денисовская школа»
Симферопольского района Республики Крым, краткое наименование – МБОУ
«Денисовская школа».

1.7. Юридический адрес учреждения: 297534, Российская Федерация, Республика Крым, Симферопольский район, с. Денисовка, ул. Школьная, д.14.

1.8. Основание для пользования объектом (оперативное управление, аренда, собственность) - оперативное управление.

1.9. Форма собственности (государственная, негосударственная) -
государственная.

1.10. Территориальная принадлежность (*федеральная, региональная, муниципальная*)
- муниципальная

1.11. Вышестоящая организация (*наименование*): Управление образования администрации Симферопольского района Республики Крым.

1.12. Адрес вышестоящей организации, другие координаты:

Фактический адрес: 295022, Российская Федерация, Республика Крым, г. Симферополь, ул. Сельвинского, 91.

Юридический адрес: 297501 Российская Федерация, Республика Крым, Симферопольский район, пгт. Молодежное, ул. Школьная, 2.

2. Характеристика деятельности организации на объекте

(по обслуживанию населения)

2.1 Сфера деятельности: образование.

2.2 Виды оказываемых услуг: осуществление образовательной деятельности по образовательным программам дошкольного образования, начального общего, основного общего и среднего общего образования.

2.3 Форма оказания услуг: (на объекте, с длительным пребыванием, в т.ч. проживанием, на дому, дистанционно): на объекте, на дому

2.4 Категории обслуживаемого населения по возрасту: (дети, взрослые трудоспособного возраста, пожилые; все возрастные категории): дети

2.5 Категории обслуживаемых инвалидов: инвалиды, передвигающиеся на коляске, инвалиды с нарушениями опорно-двигательного аппарата; нарушениями зрения, нарушениями слуха, нарушениями умственного развития.

2.6 Плановая мощность: посещаемость (количество обслуживаемых в день)- 308, вместимость - 240, пропускная способность: 308.

2.7 Участие в исполнении ИПР инвалида, ребенка-инвалида (да, нет).

3. Состояние доступности объекта

3.1. Путь следования к объекту пассажирским транспортом

(описать маршрут движения с использованием пассажирского транспорта)

Маршрутные автобусы:

«Трудовое – Ивановка»

Трудовое - Ивановка. Маршрут: с. Трудовое - г. Симферополь, ост. «Бородино» - г. Симферополь «Авторынок» - г. Симферополь «Луговая» - с. Строгановка 1 – с. Строгановка 2 – с. Строгановка 3 – с. Строгановка 4 – с. Строгановка 5 – с. Денисовка 1 – с. Денисовка 2 – с. Денисовка 3 – с. Денисовка 4 – с. Денисовка 5 – с. Денисовка 6 – с. Ивановка 1 – с. Ивановка 2 – с. Ивановка 3.

Ивановка – Трудовое. Маршрут: с. Ивановка 3 – с. Ивановка 2 - с. Ивановка 1 – с. Денисовка 6– с. Денисовка 5 – с. Денисовка 4 – с. Денисовка 3 – с. Денисовка 2 – с. Денисовка 1 – с. Строгановка 5 – с. Строгановка 4 – с. Строгановка 3 – с. Строгановка 2– с. Строгановка 1– г. Симферополь «Луговая» – г. Симферополь «Авторынок» - г. Симферополь, ост. «Бородино» - с. Трудовое.

«Трудовое – Дружное»

Трудовое - Ивановка. Маршрут: с. Трудовое - г. Симферополь, ост. «Бородино» - г. Симферополь «Авторынок» - г. Симферополь «Луговая» - с. Строгановка 1 – с. Строгановка 2 – с. Строгановка 3– с. Строгановка 4 – с. Строгановка 5 – с. Денисовка 1 – с. Денисовка 2 – с. Денисовка 3 – с. Денисовка 4 – с. Денисовка 5 – с. Денисовка 6– с. Ивановка 1– с. Ивановка 2 – с. Ивановка 3 – с. Дружное.

Дружное – Трудовое. Маршрут: с. Дружное - с. Ивановка 3 – с. Ивановка 2 - с. Ивановка 1– с. Денисовка 6– с. Денисовка 5– с. Денисовка 4– с. Денисовка 3– с. Денисовка 2– с. Денисовка 1 – с. Строгановка 5– с. Строгановка 4– с. Строгановка 3– с. Строгановка 2– с. Строгановка 1– г. Симферополь «Луговая» – г. Симферополь «Авторынок» - г. Симферополь, ост. «Бородино» - с. Трудовое.

Школьные автобусы. Маршрут: г. Симферополь, ул. Сельвинского, 91 - с. Строгановка 1 – с. Строгановка 2 – с. Строгановка 3 – с. Строгановка 4 –

с. Строгановка 5 – с. Денисовка 1 – с. Денисовка 2 – с. Денисовка 3 – с. Денисовка 4 – с. Денисовка 5 – с. Денисовка 6 – с. Ивановка 1 – с. Ивановка 2 – с. Ивановка 3 – с. Дружное.

с. Дружное – с. Ивановка 3 – с. Ивановка 2 – с. Ивановка 1 – с. Денисовка 6 – с. Денисовка 5 – с. Денисовка 4 – с. Денисовка 3 – с. Денисовка 2 – с. Денисовка 1 – с. Строгановка 5 – с. Строгановка 4 – с. Строгановка 3 – с. Строгановка 2 – с. Строгановка 1 – г. Симферополь, ул. Сельвинского, 91.

наличие адаптированного пассажирского транспорта к объекту – нет.

3.2. Путь к объекту от ближайшей остановки пассажирского транспорта:

3.2.1. Расстояние до объекта от остановки транспорта 50 м.

3.2.2. Время движения (пешком) 2 мин.

3.2.3. Наличие выделенного от проезжей части пешеходного пути (да, нет).

3.2.4. Перекрестки: нерегулируемые; регулируемые, со звуковой сигнализацией, таймером- нет.

3.2.5. Информация на пути следования к объекту: акустическая, тактильная, визуальная – нет.

3.2.6. Перепады высоты на пути: есть, нет (ямы, выбоины).

Их обустройство для инвалидов на коляске: да, нет

3.3. Организация доступности объекта для инвалидов – форма обслуживания

№ п/п	Категория инвалидов (вид нарушения)	Вариант организации доступности объекта (формы обслуживания)*
1.	Все категории инвалидов и МГН <i>в том числе инвалиды:</i>	ВНД
2	передвигающиеся на креслах-колясках	ВНД
3	с нарушениями опорно-двигательного аппарата	ДУ
4	с нарушениями зрения	ВНД
5	с нарушениями слуха	ВНД
6	с нарушениями умственного развития	ДУ

*- указывается один из вариантов: «А», «Б», «ДУ», «ВНД»

3.4 Состояние доступности основных структурно-функциональных зон

№ п/п	Основные структурно-функциональные зоны	Состояние доступности, в том числе для основных категорий инвалидов**

1	Территория, прилегающая к зданию (участок)	ВНД
2	Вход (входы) в здание	ВНД
3	Путь (пути) движения внутри здания (в т.ч. пути эвакуации)	ВНД
4	Зона целевого назначения здания (целевого посещения объекта)	ВНД
5	Санитарно-гигиенические помещения	ВНД
6	Система информации и связи (на всех зонах)	ВНД
7	Пути движения к объекту (от остановки транспорта)	ВНД

** Указывается: ДП-В - доступно полностью всем; ДП-И (К, О, С, Г, У) – доступно полностью избирательно (указать категории инвалидов); ДЧ-В - доступно частично всем; ДЧ-И (К, О, С, Г, У) – доступно частично избирательно (указать категории инвалидов); ДУ - доступно условно, ВНД – временно недоступно

3.5. Итоговое заключение о состоянии доступности ОСИ: объект признан условно-доступным для инвалидов О, У (услуга предоставляется на дому) и временно недоступным для С, Г, К

Для решения вопросов частичной доступности для всех категорий инвалидов в качестве обязательных мер требуется установить информацию об объекте у входа на территорию, на входной двери, обеспечить информационную поддержку на всех путях движения МГН, отремонтировать покрытие пешеходных путей на прилегающей территории, организовать оказание ситуационной помощи сотрудниками учреждения с закреплением функциональных обязанностей в должностных инструкциях, продумать и обозначить на схемах наиболее оптимальные пути движения к зонам целевого назначения и санитарно-гигиеническим помещениям, а также организовать систему оповещения в экстренных случаях.

Для обеспечения частичной доступности объекта для инвалидов с умственными нарушениями необходимо обеспечить систему средств информационной поддержки на всех функциональных зонах и на всех путях движения на доступном языке.

Для обеспечения частичной доступности объекта для инвалидов с патологией опорно-двигательного аппарата требуется установка дополнительных разделительных поручней на лестницах при ширине марша более 4 м. и нормативных поручней на лестницах вдоль стен.

Для обеспечения частичной доступности объекта для инвалидов с нарушениями слуха необходимо обеспечить непрерывность информационного обеспечения по всему пути к зоне целевого назначения.

Для обеспечения частичной доступности объекта для инвалидов, передвигающихся на креслах-колясках, требуется комплексное оборудование входа для инвалидов на креслах-колясках с установкой нормативного пандуса и кнопки вызова с тыльной стороны здания с обеспечением информационного

сопровождения от входа на территорию, Для обеспечения условной доступности объекта для этой категории инвалидов требуется приобретение ТСП (лестничехода) и оказание ситуационной помощи со стороны персонала.

Для обеспечения частичной доступности для инвалидов с нарушениями зрения необходимо комплексное развитие системы информации на объекте с использованием контрастных цветовых и тактильных направляющих на всех путях движения, в т.ч. на прилегающей территории.

4. Управленческое решение

4.1. Рекомендации по адаптации основных структурных элементов объекта

№ № п \п	Основные структурно-функциональные зоны объекта	Рекомендации по адаптации объекта (вид работы)*
1	Территория, прилегающая к зданию (участок)	Капитальный ремонт, индивидуальное решение с ТСП.
2	Вход (входы) в здание	Текущий ремонт, индивидуальное решение с ТСП.
3	Путь (пути) движения внутри здания (в т.ч. пути эвакуации)	Текущий ремонт, индивидуальное решение с ТСП.
4	Зона целевого назначения здания (целевого посещения объекта)	Текущий ремонт, индивидуальное решение с ТСП.
5	Санитарно-гигиенические помещения	Капитальный ремонт, индивидуальное решение с ТСП.
6	Система информации на объекте (на всех зонах)	Текущий ремонт, индивидуальное решение с ТСП.
7	Пути движения к объекту (от остановки транспорта)	Капитальный ремонт, индивидуальное решение с ТСП.
8	Все зоны и участки	Текущий ремонт, индивидуальное решение с ТСП.

*- указывается один из вариантов (видов работ): не нуждается; ремонт (текущий, капитальный); индивидуальное решение с ТСП; технические решения невозможны – организация альтернативной формы обслуживания

4.2. Период проведения работ 2017-2020 годы

в рамках исполнения паспорта доступности, плана по обеспечению доступности объекта МБОУ «Денисовская школа»

(указывается наименование документа: программы, плана)

4.3. Ожидаемый результат (по состоянию доступности) после выполнения работ по адаптации: ДЧ-В.

Оценка результата исполнения программы, плана (по состоянию доступности): ДЧ-В.

4.4. Для принятия решения требуется, не требуется (нужное подчеркнуть):

Согласование на Межведомственной комиссии по содействию в формировании доступной среды жизнедеятельности для инвалидов и других маломобильных групп населения в Симферопольском районе.

Имеется заключение уполномоченной организации о состоянии доступности объекта (наименование документа и выдавшей его организации, дата), прилагается

4.5. Информация размещена (обновлена) на Карте доступности субъекта Российской Федерации: «___» _____ года на карте доступности информационного интернет-портала zhit-vmeste.ru.

На официальном сайте МБОУ «Денисовская школа»: «___» _____ года <http://denschool.lbihost.ru/>

5. Особые отметки

Паспорт сформирован на основании:

1. Анкеты (информации об объекте) от « 07» 11 2016 г.
2. Акта обследования объекта: акт № 1 от « 16» 12 2016 г.
3. Решения Комиссии _____ от « ___ » _____ 20 ___ г.

«УТВЕРЖДАЮ»

И.о директора муниципального
бюджетного
общеобразовательного учреждения
«Денисовская школа»
Симферопольского района
И.В. Трунова
«07» ноября 2016 года



**АНКЕТА
МУНИЦИПАЛЬНОГО БЮДЖЕТНОГО ОБЩЕОБРАЗОВАТЕЛЬНОГО
УЧРЕЖДЕНИЯ
«ДЕНИСОВСКАЯ ШКОЛА»
К ПАСПОРТУ ДОСТУПНОСТИ № 1**

1. Общие сведения об объекте

- 1.1. Наименование (вид) объекта : учреждение образования
- 1.2. Адрес объекта: 297534, Российская Федерация, Республика Крым, Симферопольский район, с. Денисовка, ул. Школьная, д.14.
3. Сведения о размещении объекта:
- отдельно стоящее здание 2 этажа, 1943,3 кв.м.
 - часть здания - этажей (или на - этаже), - кв.м.
 - наличие прилегающего земельного участка (да, нет): 18281 кв.м.
- 1.4. Год постройки здания 1971, последнего капитального ремонта -
- 1.5. Дата предстоящих плановых ремонтных работ: текущего: 2016 год, капитального -
- сведения об организации, расположенной на объекте: -
- 1.6. Название учреждения, согласно Уставу- Муниципальное бюджетное общеобразовательное учреждение «Денисовская школа» Симферопольского района Республики Крым, краткое наименование МБОУ «Денисовская школа»
- 1.7. Юридический адрес учреждения: 297534, Российская Федерация, Республика Крым, Симферопольский район, с. Денисовка, ул. Школьная, д.14.
- 1.8. Основание для пользования объектом (оперативное управление, аренда, собственность)
- 1.9. Форма собственности (государственная, негосударственная)
- 1.10. Территориальная принадлежность (федеральная, региональная, муниципальная)
- 1.11. Вышестоящая организация (наименование) Управление образования администрации Симферопольского района Республики Крым
- 1.12. Адрес вышестоящей организации, другие координаты
Фактический адрес: 295022, Российская Федерация, Республика Крым, г. Симферополь, ул. Сельвинского, 91.
Юридический адрес: 297501 Российская Федерация, Республика Крым, Симферопольский район, пгт. Молодежное, ул. Школьная, 2.

2. Характеристика деятельности организации на объекте

2.1 Сфера деятельности: образование.

2.2 Виды оказываемых услуг: осуществление образовательной деятельности по образовательным программам дошкольного образования, начального общего и среднего общего образования

2.3 Форма оказания услуг: (на объекте, с длительным пребыванием, в т.ч. проживанием, на дому, дистанционно)

2.4 Категории обслуживаемого населения по возрасту: (дети, взрослые трудоспособного возраста, пожилые; все возрастные категории) дети

2.5 Категории обслуживаемых инвалидов: инвалиды, передвигающиеся на коляске, инвалиды с нарушениями опорно-двигательного аппарата; нарушениями зрения, нарушениями слуха, нарушениями умственного развития

2.6 Плановая мощность: посещаемость – 308 (количество обслуживаемых в день), вместимость – 240, пропускная способность : 308

2.7 Участие в исполнении ИПР инвалида, ребенка-инвалида (да, нет)

3. Состояние доступности объекта для инвалидов и других маломобильных групп населения (МГН)

3.1 Путь следования к объекту пассажирским транспортом

(описать маршрут движения с использованием пассажирского транспорта)

Маршрутные автобусы:

«Трудовое – Ивановка»

Трудовое - Ивановка. Маршрут: с. Трудовое - г. Симферополь, ост. «Бородино» - г. Симферополь «Авторынок» - г. Симферополь «Луговая» - с. Строгановка 1 – с. Строгановка 2 – с. Строгановка 3 – с. Строгановка 4 – с. Строгановка 5 – с. Денисовка 1 – с. Денисовка 2 – с. Денисовка 3 – с. Денисовка 4 – с. Денисовка 5 – с. Денисовка 6 – с. Ивановка 1 – с. Ивановка 2 – с. Ивановка 3.

Ивановка – Трудовое. Маршрут: с. Ивановка 3 – с. Ивановка 2 - с. Ивановка 1 – с. Денисовка 6 – с. Денисовка 5 – с. Денисовка 4 – с. Денисовка 3 – с. Денисовка 2 – с. Денисовка 1 – с. Строгановка 5 – с. Строгановка 4 – с. Строгановка 3 – с. Строгановка 2 – с. Строгановка 1 – г. Симферополь «Луговая» – г. Симферополь «Авторынок» - г. Симферополь, ост. «Бородино» - с. Трудовое.

«Трудовое – Дружное»

Трудовое - Ивановка. Маршрут: с. Трудовое - г. Симферополь, ост. «Бородино» - г. Симферополь «Авторынок» - г. Симферополь «Луговая» - с. Строгановка 1 – с. Строгановка 2 – с. Строгановка 3 – с. Строгановка 4 – с. Строгановка 5 – с. Денисовка 1 – с. Денисовка 2 – с. Денисовка 3 – с. Денисовка 4 – с. Денисовка 5 – с. Денисовка 6 – с. Ивановка 1 – с. Ивановка 2 – с. Ивановка 3 – с. Дружное

Дружное – Трудовое. Маршрут: с. Дружное - с. Ивановка 3 – с. Ивановка 2 - с. Ивановка 1 – с. Денисовка 6 – с. Денисовка 5 – с. Денисовка 4 – с. Денисовка 3 – с. Денисовка 2 – с. Денисовка 1 – с. Строгановка 5 – с. Строгановка 4 – с. Строгановка 3 – с. Строгановка 2 – с. Строгановка 1 – г. Симферополь «Луговая» – г. Симферополь «Авторынок» - г. Симферополь, ост. «Бородино» - с. Трудовое.

Школьные автобусы. Маршрут: г. Симферополь, ул. Сельвинского, 91 - с. Строгановка 1 – с. Строгановка 2 – с. Строгановка 3 – с. Строгановка 4 –

с. Строгановка 5 – с. Денисовка 1 – с. Денисовка 2 – с. Денисовка 3 – с. Денисовка 4 – с. Денисовка 5 – с. Денисовка 6 – с. Ивановка 1 – с. Ивановка 2 – с. Ивановка 3 – с. Дружное.

с. Дружное - с. Ивановка 3 – с. Ивановка 2 - с. Ивановка 1 – с. Денисовка 6 – с. Денисовка 5 – с. Денисовка 4 – с. Денисовка 3 – с. Денисовка 2 – с. Денисовка 1 – с. Строгановка 5 – с. Строгановка 4 – с. Строгановка 3 – с. Строгановка 2 – с. Строгановка 1 – г. Симферополь, ул. Сельвинского, 91.

наличие адаптированного пассажирского транспорта к объекту нет

3.2 Путь к объекту от ближайшей остановки пассажирского транспорта:

3.2.1 расстояние до объекта от остановки транспорта 50 м

3.2.2 время движения (пешком) 2 мин

3.2.3 наличие выделенного от проезжей части пешеходного пути (да, нет),

3.2.4 Перекрестки: нерегулируемые; регулируемые, со звуковой сигнализацией, таймером; нет

3.2.5 Информация на пути следования к объекту: акустическая, тактильная, визуальная; нет

3.2.6 Перепады высоты на пути: есть, нет (ямы, выбоины)

Их обустройство для инвалидов на коляске: да, нет

3.3. Организации доступности объекта для инвалидов – форма обслуживания

№ п/п	Категория инвалидов (вид нарушения)	Вариант организации доступности объекта
1.	Все категории инвалидов и МГН	ВНД
	<i>в том числе инвалиды:</i>	
2	передвигающиеся на креслах-колясках	ВНД
3	с нарушениями опорно-двигательного аппарата	ДУ
4	с нарушениями зрения	ВНД
5	с нарушениями слуха	ВНД
6	с нарушениями умственного развития	ДУ

* - указывается один из вариантов: «А», «Б», «ДУ», «ВНД»

Вариант организации доступности объекта (формы обслуживания)

«А» - доступность всех зон и помещений – универсальная

«Б» - доступны специально выделенные участки и помещения

«ДУ» - доступность условная: дополнительная помощь сотрудника, услуги на дому, дистанционно

«ВНД» - не организована доступность

4. Управленческое решение

(предложения по адаптации основных структурных элементов объекта)

№ п \п	Основные структурно-функциональные зоны объекта	Рекомендации по адаптации объекта (вид работы)*
1	Территория, прилегающая к зданию (участок)	Капитальный ремонт, индивидуальное решение с ТСР.
2	Вход (входы) в здание	Текущий ремонт, индивидуальное решение с ТСР.
3	Путь (пути) движения внутри здания (в т.ч. пути эвакуации)	Текущий ремонт, индивидуальное решение с ТСР.
4	Зона целевого назначения (целевого посещения объекта)	Текущий ремонт, индивидуальное решение с ТСР.
5	Санитарно-гигиенические помещения	Капитальный ремонт, индивидуальное решение с ТСР.
6	Система информации на объекте (на всех зонах)	Текущий ремонт, индивидуальное решение с ТСР.
7	Пути движения к объекту (от остановки транспорта)	Капитальный ремонт, индивидуальное решение с ТСР.
8.	Все зоны и участки	Текущий ремонт, индивидуальное решение с ТСР.

*- указывается один из вариантов (видов работ): не нуждается; ремонт (текущий, капитальный); индивидуальное решение с ТСР; технические решения невозможны – организация альтернативной формы обслуживания

Размещение информации на Карте доступности субъекта Российской Федерации согласовано:

И.о. директора МБОУ «Денисовская школа»



И.В. Трунова

Тел. +79787132302


Государственный комитет по государственной регистрации и кадастру Республики Крым
(полное наименование органа кадастрового учета)

КП.1


КАДАСТРОВЫЙ ПАСПОРТ ЗЕМЕЛЬНОГО УЧАСТКА

"30" декабря 2015 г. № 90-02/2015-473067

1	Кадастровый номер:	90:12:170201:160	2	Лист № <u>1</u>	3	Всего листов: <u>2</u>
4	Номер кадастрового квартала:	90:12:170201				
5	Предыдущие номера:	—	6	Дата внесения номера в государственный кадастр недвижимости: 30.12.2015		
7	—					
8	Кадастровые номера объектов капитального строительства: —					
9	Адрес (описание местоположения): Республика Крым, Симферопольский р-н, с. Денисовка, ул. Школьная, 14					
10	Категория земель: Земли населенных пунктов					
11	Разрешенное использование: Образование и просвещение					
12	Площадь: 18281+/-47 кв. м					
13	Кадастровая стоимость: —					
14	Сведения о правах: —					
15	Особые отметки: —					
16	Сведения о природных объектах: —					
17	Дополнительные сведения:					
17.1	Кадастровые номера участков, образованных с земельным участком: —					
17.2	Кадастровый номер преобразованного участка: —					
17.3	Кадастровые номера участков, подлежащих снятию или снятых с кадастрового учета: —					
17.4	Кадастровые номера участков, образованных из земельного участка: —					
18	Характер сведений государственного кадастра недвижимости (статус записи о земельном участке): Сведения об объекте недвижимости имеют статус временные. Дата истечения временного характера сведений - 31.12.2020.					
19	Сведения о кадастровых инженерах: Мирошниченко Светлана Александровна, 82-15-136, Общество с ограниченной ответственностью "Закрома АРК", 19.12.2015					

СПЕЦИАЛИСТ - ЭКСПЕРТ		ИВ ЗАХАРЧЕНКО
(полное наименование должности)	М.П.	(инициалы, фамилия)

в соответствии с *сформированной*
Директор центра *И.А. Иванушкина*



ВЫПИСКА ИЗ ЕДИНОГО ГОСУДАРСТВЕННОГО РЕЕСТРА ПРАВ НА НЕДВИЖИМОЕ ИМУЩЕСТВО И СДЕЛОК С НИМ, УДОСТОВЕРЯЮЩАЯ ПРОВЕДЕННУЮ ГОСУДАРСТВЕННУЮ РЕГИСТРАЦИЮ ПРАВ

Дата выдачи: 03.11.2016

В Едином государственном реестре прав на недвижимое имущество и сделок с ним зарегистрировано.

1. Кадастровый (или условный) номер объекта:	90:12:170201:160	
Объект недвижимости:	Земельный участок. Категория земель: Земли населенных пунктов - Образование и просвещение. Площадь: 18281.00 кв.м. Адрес (местоположение): Республика Крым, Симферопольский р-н, с. Денисовка, ул. Школьная, 14	
Состав объекта недвижимости:		
2. Правообладатель (правообладатели):	2.1.	Муниципальное бюджетное общеобразовательное учреждение "Денисовская школа" Симферопольского района Республики Крым. ИНН 9109010405. ОГРН 1159102031307.
3. Вид, номер и дата государственной регистрации права:	3.1.	постоянное (бессрочное) пользование, 90-90/016-90/016/978/2016-3390/1, 03.11.2016 г.
4. Документы-основания:	4.1.	Постановление Администрации Трудовского сельского поселения №275 от 12.04.2016 г.
5. Ограничение (обременение) права:	не зарегистрировано	
2. Правообладатель (правообладатели):	2.2.	Муниципальное образование Трудовское сельское поселение Симферопольского района Республики Крым
3. Вид, номер и дата государственной регистрации права:	3.2.	собственность, 90-90/016-90/016/978/2016-3389/1, 03.11.2016 г.
4. Документы-основания:	4.2.	Закон Республики Крым "Об особенностях регулирования имущественных и земельных отношений на территории Республики Крым" №38-ЗРК от 31.07.2014 г.
5. Ограничение (обременение) права:	не зарегистрировано	

Настоящая выписка подтверждает проведение государственной регистрации права. Правообладатель: Муниципальное бюджетное общеобразовательное учреждение "Денисовская школа" Симферопольского района Республики Крым

Государственный регистратор

(подпись, М.П.)

Таранов В. А.
(фамилия, инициалы)

в соответствии с оригиналом
Директор школы *А. А. Иванушкина*





АДМІНІСТРАЦІЯ
ТРУДІВСЬКОГО СІЛЬСЬКОГО
ПОСЕЛЕННЯ
СІМФЕРОПОЛЬСЬКОГО РАЙОНУ
РЕСПУБЛІКИ КРИМ

АДМИНИСТРАЦИЯ ТРУДОВСКОГО
СЕЛЬСКОГО ПОСЕЛЕНИЯ
СИМФЕРОПОЛЬСКОГО РАЙОНА
РЕСПУБЛИКИ КРЫМ

КЪЫРЫМ ДЖУМХУРИЕТИ
СИМФЕРОПОЛЬ БОЛГОИ
ТРУДОВОЕ КОЙ КЪАСАБАСЫНЫНЪ
ИДАРЕСИ

тел.: 339-240, факс: 310-893, e-mail trudovskoiselsovet@gmail.com

от 17.02.2016 № 486/02-16
на № _____

Директору МБОУ
«Денисовская школа»
Иванушкиной А.А.

297534, Республика Крым
Симферопольский район
с.Денисовка, ул.Школьная,14

На Ваш исходящий №61 от 15.02.2016 «О предоставлении земельного участка в постоянное (бессрочное) пользование с кад.номером 90:12:170201:160 расположенного по адресу: Республика Крым, Симферопольский район, с.Денисовка, ул.Школьная,14, площадью 18281 кв.м». Администрации Трудовского сельского поселения сообщает, что для предоставления в постоянное (бессрочное) пользование земельного участка администрация Трудовского сельского поселения руководствуется Федеральными законами и законами Республики Крым, а также административными регламентами и положениями по предоставлению муниципальных услуг. На данный момент по административному регламенту «Предоставление в аренду, собственность, постоянное (бессрочное) пользование, безвозмездное пользование земельных участков, находящихся в муниципальной собственности муниципального образования Трудовское сельское поселение Симферопольского района Республики Крым без проведения торгов», проводится независимая экспертиза, срок которой составляет один месяц со дня размещения административного регламента в сети Интернет на сайте Администрации Трудовского сельского поселения (дата подачи 10.02.2016 года).

Зам.главы Администрации
Трудовского сельского поселения

Нараев В А
339-339

В соответствии с...
директор школы



H. Novikova

Н.В.Новикова

А.А. Иванушкина

6p 14352*

30.11.16

УТВЕРЖДЕНО
Постановлением администрации
Симферопольского района

от

№

С.О. Донец



[Handwritten signature]

УСТАВ
МУНИЦИПАЛЬНОГО БЮДЖЕТНОГО
ОБЩЕОБРАЗОВАТЕЛЬНОГО УЧРЕЖДЕНИЯ
«ДЕНИСОВСКАЯ ШКОЛА» СИМФЕРОПОЛЬСКОГО РАЙОНА
РЕСПУБЛИКИ КРЫМ
(в новой редакции)

Принят:

Общее собрание коллектива

Муниципального бюджетного общеобразовательного
учреждения «Денисовская школа»

Симферопольского района Республики Крым

протокол № 7 от 25 11 2016 г.

И.О. директора МБОУ «Денисовская школа»



И.В. Трунова

в соответствии с оригиналом
директор школы *А.А. Шварцкопф*

Симферопольский район, с. Денисовка
2016 г.

программам дошкольного образования, начального общего, основного общего и среднего общего образования.

1.8. Предметом деятельности Общеобразовательного учреждения является:

- реализация образовательной программы дошкольного образования;
- реализация образовательных программ начального общего, основного общего и среднего общего образования;
- реализация дополнительных образовательных программ;
- присмотр и уход за детьми.

1.9. Общеобразовательное учреждение является юридическим лицом, обладает обособленным имуществом, имеет самостоятельный баланс и лицевой счет (счет), открытый в установленном порядке, от своего имени приобретает и осуществляет имущественные и неимущественные права, несет обязанности, может быть истцом и ответчиком в суде, а также ведет уставную финансово-хозяйственную деятельность, направленную на осуществление образовательного процесса, с момента его государственной регистрации в соответствии с законодательством Российской Федерации.

1.10. Общеобразовательное учреждение осуществляет в соответствии с муниципальным заданием и (или) обязательствами перед страховщиком по обязательному социальному страхованию деятельность, связанную с выполнением работ, оказанием услуг, относящихся к его основным видам деятельности.

1.11. Общеобразовательное учреждение осуществляет бухгалтерский учет и предоставляет информацию о своей деятельности органам государственной статистики и налоговым органам, Управлению образования, администрации района и иным лицам в соответствии с законодательством Российской Федерации.

1.12. Общеобразовательное учреждение имеет печать с полным наименованием на русском языке, штамп и бланки со своим полным или сокращенным наименованием и другие реквизиты, необходимые для осуществления своей деятельности.


1.13. Общеобразовательное учреждение проходит государственную аккредитацию в соответствии с Федеральным законом Российской Федерации от 29.12.2012 № 273-ФЗ «Об образовании в Российской Федерации» и другими нормативными правовыми актами Российской Федерации и Республики Крым.

Общеобразовательное учреждение может получить общественную аккредитацию в различных российских, иностранных и международных организациях.

1.14. Общеобразовательное учреждение самостоятельно в осуществлении образовательного процесса, подборе и расстановке кадров, научно-методической, финансовой и хозяйственной деятельности в пределах, определенных законодательством Российской Федерации и настоящим Уставом.

1.15. Прием на работу в Общеобразовательное учреждение педагогических и иных работников осуществляется в соответствии с действующим законодательством.

1.16. Право на занятие педагогической деятельностью в Общеобразовательном учреждении имеют лица, имеющие среднее профессиональное или высшее

в соответствии с законодательством
Директор школы  *А.А. Шваурикова*

Приложение 1
к Акту обследования муниципального
бюджетного общеобразовательного учреждения
«Денисовская школа»
к паспорту доступности № 1 муниципального
бюджетного общеобразовательного учреждения
«Денисовская школа»
от « 16 » декабря 2016 г

I Результаты обследования:

1. Территории, прилегающей к зданию (участка)

Муниципального бюджетного общеобразовательного учреждения «Денисовская школа» 297534,
Российская Федерация, Республика Крым, Симферопольский район,
с. Денисовка, ул. Школьная, д. 14

№ п/п	Наименование функционально-планировочного элемента	Наличие элемента			Выявленные нарушения и замечания		Работы по адаптации объектов	
		есть/ нет	№ на плане	№ фото	Содержание	Значимо для инвалида (категория)	Содержание	Виды работ
1.1	Вход (входы) на территорию	есть	1, 2, 3	1, 2, 3, 4	отсутствует информация об ОСИ	К, О, С, Г, У	-вход на участок следует оборудовать доступными для МГН, в том числе инвалидов-колясочников, элементами информации об объекте; -установить кнопку вызова для оказания ситуационной помощи сотрудниками учреждения с закреплением функциональных обязанностей в должностных инструкциях.	Орг., КР, ТСР
1.2	Путь (пути) движения на территории	есть	4, 14	6, 7, 8, 8а, 8б, 8г,	-неровная поверхность; -повреждена поверхность плит; -ширина швов между плитами	К, О, С, Г, У	-ремонт поверхности покрытия к входам с нанесением цветовой и тактильной	Орг., КР, ТСР

				8д, 8е	более 0,015 м; -отсутствуют тактильные средства, выполняющие предупредительную функцию на покрытии пешеходных путей; -отсутствует обозначение направлений движения ко входам.		маркировки; -обеспечить информационное сопровождение к главному входу и специальному входу для инвалидов на креслах-колясках.	
1.3	Лестница (наружная)	нет						
1.4	Пандус (наружный)	нет						
1.5	Автостоянка и парковка	нет						
	ОБЩИЕ требования к зоне		1,2 3,4 14	1- 8, 8а, 8б, 8г, 8д, 8е	Не обеспечено беспрепятственное перемещение МГН по всему участку -не обеспечена информационная поддержка на всех путях движения.	К, О, С, Г, У	Обеспечить беспрепятственное и удобное перемещение МГН, организовать систему информации с цветовым и тактильным обозначением препятствий	Орг., КР, ТСР

II Заключение по зоне:

Наименование структурно- функциональной зоны	Состояние доступности* (к пункту 3.4 Акта обследования ОСИ)	Приложение		Рекомендации по адаптации (вид работы)** к пункту 4.1 Акта обследования ОСИ
		№ на плане	№ фото	
Территория, прилегающая к зданию	ВНД	1-4, 14	1-8, 8а, 8б, 8г, 8д, 8е	Организационные мероприятия, капитальный ремонт, индивидуальное решение с ТСР

* указывается: ДП-В - доступно полностью всем; ДП-И (К, О, С, Г, У) – доступно полностью избирательно (указать категории инвалидов); ДЧ-В - доступно частично всем; ДЧ-И (К, О, С, Г, У) – доступно частично избирательно (указать категории инвалидов); ДУ - доступно условно, ВНД - недоступно

**указывается один из вариантов: не нуждается; ремонт (текущий, капитальный); индивидуальное решение с ТСП; технические решения невозможны – организация альтернативной формы обслуживания

Комментарий к заключению: Территория прилегающая к зданию признана ВНД, т.к не предусмотрены условия беспрепятственного, безопасного и удобного передвижения МГН по всему участку к входу в здание с учетом нормативных требований. Отсутствует система средств информационной поддержки на всех путях движения.

Приложение 2
к Акту обследования муниципального
бюджетного общеобразовательного учреждения
«Денисовская школа»
к паспорту доступности № 1 муниципального
бюджетного общеобразовательного учреждения
«Денисовская школа»
от « 16 » декабря 2016 г

I Результаты обследования:

2. Входа (входов) в здание

Муниципального бюджетного общеобразовательного учреждения «Денисовская школа» 297534,
Российская Федерация, Республика Крым, Симферопольский район,
с. Денисовка, ул. Школьная, д.14

№ п/п	Наименование функционального-планировочного элемента	Наличие элемента			Выявленные нарушения и замечания		Работы по адаптации объектов	
		есть/нет	№ на плане	№ фото	Содержание	Значимо для инвалидов - да (категория)	Содержание	Виды работ
2.1	Лестница (наружная с фасадной стороны здания)	есть	5	9, 10, 11, 12, 13	-краевые ступени лестничных маршей не выделены цветом или фактурой; -отсутствуют предупредительные тактильные полосы перед лестницей; -отсутствуют дополнительные разделительные поручни; -завершающая часть поручня не соответствует нормативам по длине.	О, С, Г, У	- выделить цветом или фактурой краевые ступени лестничных маршей; -установить предупредительные тактильные полосы перед лестницей за 0,8; -установить дополнительные нормативные разделительные поручни; -переоборудовать завершающую часть поручня в соответствии с нормативом (длиннее марша на 0,3 м).	Орг, ТР, ТСП
2.2	Пандус (наружный с тыльной стороны здания)	нет						

2.3	Входная площадка (перед дверью с фасадной стороны здания)	есть	5	17, 18	-отсутствует контрастная полоса перед дверью	С	-нанести контрастную полосу перед дверью за 0,8 м	ТР
2.4	Дверь (входная фасадная)	есть	12	17, 20, 20а	- входная наружная дверь двухстворчатая, рабочая створка имеет ширину в свету 0,7 м; -отсутствуют фиксаторы в положениях «открыто» и «закрыто», обеспечивающие задержку автоматического закрывания; -края дверного полотна и ручки не выделены контрастным цветом -не нормативное размещение информации об объекте. -порог более 0,014 м.	О, С	- привести ширину рабочей створки двери в соответствие нормам п. 5.1.4 СП 59.13330.2012; -оборудовать дверь фиксаторами в положениях «открыто» и «закрыто», обеспечивающим и задержку автоматического закрывания продолжительностью не менее 5 сек; - края дверного полотна и ручки выделить контрастным цветом (фактурой); -разместить информацию об объекте на стене со стороны дверной ручки на высоте от 1,4 до 1,75 м., с дублированием рельефным шрифтом; -нанести контрастную и рельефную поверхность за 0,8 м перед дверью -устранить дверной порог.	Орг, ТР, ТСП
	Дверь (входная тыльная)	есть	8	19, 21	- входная наружная дверь имеет ширину в свету 1 м -отсутствуют фиксаторы	К, О, С	- оборудовать дверь фиксаторами в	Орг, ТР, ТСП

					в положениях «открыто» и «закрыто», обеспечивающие задержку автоматического закрывания; -края дверного полотна и ручки не выделены контрастным цветом; -отсутствие информации об объекте; -порог более 0,014 м.		положениях «открыто» и «закрыто», обеспечивающим и задержку автоматического закрывания продолжительностью не менее 5 сек.; - края дверного полотна и ручки выделить контрастным цветом (фактурой); -разместить информацию об объекте на стене со стороны дверной ручки на высоте от 1,4 до 1,75 м; -устранить дверной порог	
2.5.	Тамбур	нет						
	ОБЩИЕ требования к зоне		5, 12, 8	9-13, 17, 18, 20, 20а, 19, 21	- отсутствует системная информация на входе, не обеспечена доступность для МГН	К, О, С, Г, У	-организовать систему информации с цветовым и тактильным обозначением препятствия, провести работы по обеспечению доступа для МГН	Орг, ГР, ТСР

II Заключение по зоне:

Наименование структурно-функциональной зоны	Состояние доступности* (к пункту 3.4 Акта обследования ОСИ)	Приложение		Рекомендации по адаптации (вид работы)** к пункту 4.1 Акта обследования ОСИ
		№ на плане	№ фото	
Вход (входы) в здание	ВНД	5, 8, 12	9-13, 17-20, 20а, 21	Организационные мероприятия, текущий ремонт, индивидуальное решение с ТСР

* указывается: ДП-В - доступно полностью всем; ДП-И (К, О, С, Г, У) – доступно полностью избирательно (указать категории инвалидов); ДЧ-В - доступно частично всем; ДЧ-И

(К, О, С, Г, У) – доступно частично избирательно (указать категории инвалидов); ДУ - доступно условно, ВНД - недоступно

**указывается один из вариантов: не нуждается; ремонт (текущий, капитальный); индивидуальное решение с ТСП; технические решения невозможны – организация альтернативной формы обслуживания

Комментарий к заключению: зона «вход (входы) в здание» признана ВНД, т.к. нет как минимум одного входа приспособленного для МГН.

Приложение 3

к Акту обследования муниципального
бюджетного общеобразовательного учреждения
«Денисовская школа»

к паспорту доступности № 1 муниципального
бюджетного общеобразовательного учреждения
«Денисовская школа»

от « 16 » декабря 2016 г

I Результаты обследования:

3. Пути (путей) движения внутри здания (в т.ч. путей эвакуации)

Муниципального бюджетного общеобразовательного учреждения «Денисовская школа» 297534,
Российская Федерация, Республика Крым, Симферопольский район,
с. Денисовка, ул. Школьная, д.14

№ п/п	Наименование функционально-планировочного элемента	Наличие элемента			Выявленные нарушения и замечания		Работы по адаптации объектов	
		есть/ нет	№ на плане	№ фото	Содержание	Значимо для инвалида (категория)	Содержание	Виды работ
3.1.	Коридоры	есть	15-23	22-35	-отсутствие информации на путях движения, в т.ч. визуальной и тактильной; -отсутствие тактильной полосы перед дверьми кабинетов и помещений.	К, О, С, Г, У	-организовать размещение информации; -нанести тактильную полосу перед дверьми кабинетов и помещений за 0,6 м	Орг., ТР, ТСП
3.2	Лестница (внутри здания)	есть	24, 25, 26, 27	36, 37, 38, 39, 40, 41, 42, 43, 44	-отсутствие поручня вдоль стены; -отсутствуют тактильные напольные указатели перед лестницами; - отсутствуют бортики на боковых краях (не примыкающих к стене); -краевые ступени лестничных маршей и горизонтальные площадки перед	К, О, С, Г, У	-установить нормативный поручень вдоль стены; -нанести тактильные напольные указатели за 0,6 м перед лестницами; -установить бортики не менее 0,02 м на боковых краях (не примыкающих к стене);	Орг., ТР, ТСП

					<p>ними не выделены контрастной маркировкой;</p> <p>- в некоторых местах ступени имеют разрушенное бетонное покрытие;</p> <p>-завершающая часть поручня менее 0,3 м.</p> <p>- лестницы не дублируются пандусами или подъёмными устройствами.</p>		<p>-выделить контрастным цветом (материалом) краевые ступени лестничных маршей и горизонтальные площадки перед лестницами;</p> <p>-отремонтировать разрушенные ступени;</p> <p>-удлинить завершающие части поручня до 0,3 м.;</p> <p>-приобрести ТСП (лестницеход) для преодоления вертикальных препятствий (оказания ситуационной помощи сотрудниками учреждения с закреплением функциональных обязанностей в должностных инструкциях)</p>	
3.3	Пандус (внутри здания)	нет						
3.4	Лифт пассажирский (или подъемник)	нет						
3.5	Двери на 1, 2, (правое и левое крыло)	нет						
3.6	Пути эвакуации (в т.ч. зоны безопасности)	есть	51-60	23, 45, 46, 47, 48, 49, 50	<p>-отсутствие системы экстренного оповещения;</p> <p>-все входы (выходы) в здание, (заявленные на плане как эвакуационные) не соответствуют нормам СП 59.13330.2012</p>	К,О,С, Г, У	<p>-организовать систему оповещения в экстренных случаях;</p> <p>-привести все входы (выходы) в здание в соответствие нормам СП 59.13330.2012</p>	Орг., ТР, ТСП
	ОБЩИЕ требования к		15-27,	22-50	- отсутствует системная	К, О, С, Г,	-организовать систему	Орг., ТР,

зоне		51-60	информация на всех путях движения, не обеспечена доступность для МГН	У	информации с цветовым и тактильным обозначением препятствия, провести работы по обеспечению доступа для МГН	ТСР
------	--	-------	--	---	---	-----

II Заключение по зоне:

Наименование структурно-функциональной зоны	Состояние доступности* (к пункту 3.4 Акта обследования ОСИ)	Приложение		Рекомендации по адаптации (вид работы)** к пункту 4.1 Акта обследования ОСИ
		№ на плане	№ фото	
Пути (путей) движения внутри здания	ВНД	15-27, 51-60	9-13, 19-21	Организационные мероприятия, текущий ремонт, индивидуальное решение с ТСР

* указывается: ДП-В - доступно полностью всем; ДП-И (К, О, С, Г, У) – доступно полностью избирательно (указать категории инвалидов); ДЧ-В - доступно частично всем; ДЧ-И (К, О, С, Г, У) – доступно частично избирательно (указать категории инвалидов); ДУ - доступно условно, ВНД - недоступно

** указывается один из вариантов: не нуждается; ремонт (текущий, капитальный); индивидуальное решение с ТСР; технические решения невозможны – организация альтернативной формы обслуживания

Комментарий к заключению: зона пути (путей) движения внутри здания признана ВНД, т.к. отсутствует системная информация на всех путях движения, не обеспечена доступность для МГН

Приложение 4
к Акту обследования муниципального
бюджетного общеобразовательного учреждения
«Денисовская школа»
к паспорту доступности № 1 муниципального
бюджетного общеобразовательного учреждения
«Денисовская школа»
от « 16 » декабря 2016 г

I Результаты обследования:

4. Зоны целевого назначения здания (целевого посещения объекта)

Вариант I – зона обслуживания инвалидов

Муниципального бюджетного общеобразовательного учреждения «Денисовская школа»
297534, Российская Федерация, Республика Крым, Симферопольский район,
с. Денисовка, ул. Школьная, д.14

№ п/п	Наименование функционально-планировочного элемента	Наличие элемента			Выявленные нарушения и замечания		Работы по адаптации объектов	
		есть/ нет	№ на плане	№ фото	Содержание	Значим о для инвали да (категория)	Содержание	Виды работ
4.1	Кабинетная форма обслуживания	есть	28, 29, 30	51-58	-отсутствует световой сигнализатор школьного звонка и сигнализации об эвакуации в случае ЧС; - имеются пороги более 0,014 м; - не нормативное размещение информации о помещении; - отсутствие контрастной и рельефной поверхности перед дверью; - отсутствует доступная схема расположения кабинетов; - в некоторых кабинетах подходы к оборудованию и	К,О, С,Г, У	-предусмотреть установку светового сигнализатора школьного звонка и световой сигнализации об эвакуации в случае ЧС; - устранить дверные пороги высотой более 0,014 м; - обеспечить размещение информации о помещении в соответствии нормам п. 5.5.8 СП 59.13330.2012; - нанести контрастную и рельефную поверхность за 0,6 м перед	Орг., ТР, ТСР

					входной двери.		дверьми; -устранить дверной порог; -обеспечить системную информацию на пути движения по объекту.	
4.5	Кабина индивидуально го обслуживания	нет						
	ОБЩИЕ требования к зоне		28- 36	31, 35, 51- 69 70, 71	-отсутствие информации либо не нормативное размещение информации о помещениях -отсутствуют предупредительные тактильные полосы; -не обеспечена доступность для МГН.	К,О, С,Г, У	-обеспечить размещение информации о помещении в соответствие нормам п. 5.5.8 СП 59.13330.2012; -установить предупредитель- ные тактильные полосы в соответствие с нормами п. 4.1.10 СП 59.13330.2012; провести работы по обеспечению доступа для МГН	Орг., ТР, ТСР

II Заключение по зоне:

Наименование структурно-функциональной зоны	Состояние доступности* (к пункту 3.4 Акта обследования ОСИ)	Приложение		Рекомендации по адаптации (вид работы)** к пункту 4.1 Акта обследования ОСИ
		№ на плане	№ фото	
Кабинетная форма	ВНД	28, 29, 30	51-58	Организационные мероприятия, текущий ремонт, индивидуальное решение с ТСР
Зальная форма	ВНД	31-34	65-67	Организационные мероприятия, текущий ремонт, индивидуальное решение с ТСР
Прилавочная форма обслуживания	ВНД	35	65	Организационные мероприятия, текущий ремонт, индивидуальное решение с ТСР

Форма обслуживания с перемещением по маршруту	ВНД	36	31, 35, 68, 69, 70, 71	Организационные мероприятия, текущий ремонт, индивидуальное решение с ТСП
---	-----	----	------------------------	---

* указывается: ДП-В - доступно полностью всем; ДП-И (К, О, С, Г, У) – доступно полностью избирательно (указать категории инвалидов); ДЧ-В - доступно частично всем; ДЧ-И (К, О, С, Г, У) – доступно частично избирательно (указать категории инвалидов); ДУ - доступно условно, ВНД - недоступно

**указывается один из вариантов: не нуждается; ремонт (текущий, капитальный); индивидуальное решение с ТСП; технические решения невозможны – организация альтернативной формы обслуживания

Комментарий к заключению: Зоны целевого назначения здания (целевого посещения объекта) признаны ВНД, т.к не предусмотрены условия беспрепятственного, безопасного и удобного передвижения МГН

Приложение 5
к Акту обследования муниципального
бюджетного общеобразовательного учреждения
«Денисовская школа»
к паспорту доступности № 1 муниципального
бюджетного общеобразовательного учреждения
«Денисовская школа»
от « 16 » декабря 2016 г.

I Результаты обследования:

5. Санитарно-гигиенических помещений

Муниципального бюджетного общеобразовательного учреждения «Денисовская школа»
297534, Российская Федерация, Республика Крым, Симферопольский район,
с. Денисовка, ул. Школьная, д.14

№ п/п	Наименование функционально-планировочного элемента	Наличие элемента			Выявленные нарушения и замечания		Работы по адаптации объектов	
		есть/ нет	№ на плане	№ фото	Содержание	Значимо для инвалида (категория)	Содержание	Виды работ
5.1	Туалет	есть	9	73, 74	-отсутствует внутри здания, находится на школьном дворе; -отсутствует туалетная комната оборудованная для МГН; -отсутствует кнопка вызова персонала.	К,О, С,Г, У	-необходимо размещение внутри здания; -необходимо обустроить универсальные туалетные кабины и раковины; - установить кнопку вызова персонала.	Орг., КР, ТСР
5.2	Душевая/ ванная комната	нет						
5.3	Бытовая комната:							
	Раздевалки для занятий в спортзале 2 помещения (для мальчиков и	есть	37, 38	75, 76, 77, 78	-не нормативное размещение информации о помещениях; -входные двери в помещения имеют	К,О, С,Г, У	-обеспечить размещение информации о помещениях в соответствии нормам п. 5.5.8	Орг., ТР, ТСР

	девочек)				<p>ширину в свету 0,65 м;</p> <p>-края дверного полотна и ручки дверей не выделены контрастным цветом;</p> <p>-отсутствие контрастной и рельефной поверхности перед дверьми;</p> <p>-отсутствие необходимой мебели;</p> <p>-ненормативное размещение выключателей;</p> <p>-порог не соответствует нормам</p>		<p>СП 59.13330.2012;</p> <p>-края дверного полотна и ручки дверей выделить контрастным цветом;</p> <p>-нанести контрастную и рельефную поверхность за 0,6 м перед дверьми;</p> <p>оборудовать необходимой мебелью, доступной для пользования МГН;</p> <p>-разместить выключатели на высоте 0,8 м от уровня пола;</p> <p>-устранить пороги.</p>	
	ОБЩИЕ требования к зоне	9, 37, 38	73, 74, 75, 76, 77, 78	<p>-отсутствие информации либо не нормативное размещение информации о помещениях</p> <p>-отсутствуют предупредительные тактильные полосы;</p> <p>-ненормативное размещение выключателей;</p> <p>-не обеспечена доступность для МГН.</p>	К,О, С,Г, У	<p>-обеспечить размещение информации о помещении в соответствии нормам п. 5.5.8 СП 59.13330.2012;</p> <p>-установить предупредительные тактильные полосы в соответствии с нормами п. 4.1.10 СП 59.13330.2012;</p> <p>-разместить выключатели на высоте 0,8 м от уровня пола;</p> <p>провести работы по обеспечению доступа для МГН.</p>	Орг., КР, ТСР	

II Заключение по зоне:

Наименование структурно-функциональной зоны	Состояние доступности* (к пункту 3.4 Акта обследования ОСИ)	Приложение		Рекомендации по адаптации (вид работы)** к пункту 4.1 Акта
		№ на плане	№ фото	

				обследования ОСИ
Санитарно-гигиенические помещения	ВНД	9, 37, 38	73, 74, 75, 76, 77, 78	Организационные мероприятия, капитальный ремонт, индивидуальное решение с ТСП

* указывается: ДП-В - доступно полностью всем; ДП-И (К, О, С, Г, У) – доступно полностью избирательно (указать категории инвалидов); ДЧ-В - доступно частично всем; ДЧ-И (К, О, С, Г, У) – доступно частично избирательно (указать категории инвалидов); ДУ - доступно условно, ВНД - недоступно

**указывается один из вариантов: не нуждается; ремонт (текущий, капитальный); индивидуальное решение с ТСП; технические решения невозможны – организация альтернативной формы обслуживания

Комментарий к заключению: зоны санитарно-гигиенических помещений признаны ВНД, т.к не предусмотрены условия беспрепятственного, безопасного и удобного пользования помещениями для МГН.

Приложение 6
к Акту обследования муниципального
бюджетного общеобразовательного учреждения
«Денисовская школа»
к паспорту доступности № 1 муниципального
бюджетного общеобразовательного учреждения
«Денисовская школа»
от « 16 » декабря 2016 г.

I Результаты обследования:

6. Системы информации на объекте

Муниципального бюджетного общеобразовательного учреждения «Денисовская школа»
297534, Российская Федерация, Республика Крым, Симферопольский район,
с. Денисовка, ул. Школьная, д.14

№ п/п	Наименование функционально- планировочного элемента	Наличие элемента			Выявленные нарушения и замечания		Работы по адаптации объектов	
		есть/ нет	№ на плане	№ фото	Содержание	Значим о для инвали- да (катего- рия)	Содержание	Виды работ
6.1	Визуальные средства	есть	38- 49	45- 50	Нарушение нормативных требований к размещению визуальной информации либо ее отсутствие	К,О, С,Г, У	Организовать размещение комплексной системы информации на всех зонах объекта в соответствие нормам п. 5.5. СП 59.13330.2012	Орг., ТР, ТСР
6.2	Акустические средства	есть	37	79	Отсутствие акустической системы информирования и оповещения об опасности	К,О, С,У		
6.3	Тактильные средства	нет			Отсутствие дублирования информации тактильными средствами	С		
	ОБЩИЕ требования к зоне		37- 49	45- 50, 79	Нарушены требования непрерывности информации, своевременного ориентирования и однозначного опознания объектов	К,О, С,Г, У		

					и мест посещения.			
--	--	--	--	--	-------------------	--	--	--

II Заключение по зоне:

Наименование структурно-функциональной зоны	Состояние доступности* (к пункту 3.4 Акта обследования ОСИ)	Приложение		Рекомендации по адаптации (вид работы)** к пункту 4.1 Акта обследования ОСИ
		№ на плане	№ фото	
Системы информации на объекте	ВНД	37-49	45-50, 79	Организационные мероприятия, текущий ремонт, индивидуальное решение с ТСР

* указывается: ДП-В - доступно полностью всем; ДП-И (К, О, С, Г, У) – доступно полностью избирательно (указать категории инвалидов); ДЧ-В - доступно частично всем; ДЧ-И (К, О, С, Г, У) – доступно частично избирательно (указать категории инвалидов); ДУ - доступно условно, ВНД - недоступно

**указывается один из вариантов: не нуждается; ремонт (текущий, капитальный); индивидуальное решение с ТСР; технические решения невозможны – организация альтернативной формы обслуживания

Комментарий к заключению: системы информации на объекте признаны временно недоступными для МГН, т.к. отсутствует комплексная система информации на всех зонах объекта.