ДОКУМЕНТ ПОДПИСАН ПРОСТОЙ ЭЛЕКТРОННОЙ ПОДПИСЬЮ
СВЕДЕНИЯ О СЕРТИФИКАТЕ ЭП
Документ отправлен на официальный сайт: bahr2.crimeaschool.ru
Уполномоченное лицо – руководитель образовательного учреждения:
МУНИЦИПАЛЬНОЕ БЮДЖЕТНОЕ ОБЩЕОБРАЗОВАТЕЛЬНОЕ УЧРЕЖДЕНИЕ "ВИЛИНСКАЯ СРЕДНЯЯ ОБЩЕОБРАЗОВАТЕЛЬНАЯ ШКОЛА №2 С РУССКИМ И КРЫМСКОТАТАРСКИМ ЯЗЫКАМИ ОБУЧЕНИЯ" БАХЧИСАРАЙСКОГО РАЙОНА РЕСПУБЛИКИ КРЫМ
Действителен с: с 12.12.2022, 05:44
Действителен до: до 06.03.2024, 05:44
Ключ подписи: 247DF09A7571ED7229BFFF822D0A67C5

«СОГЛАСОВАНО»
Начальник управления образования, молодежи и спорта администрации Бахчисарайского района Республики Крым
_____ М.Ф.Понкратова
«____» _____ 2023 г.

«УТВЕРЖДАЮ»
Директор МБОУ «Вилинская СОШ №2»
_____ А.С.Зердебе
«____» _____ 2023 г.

«СОГЛАСОВАНО»
Начальник отделения ГИБДД отдела МВД России по Бахчисарайскому району Республики Крым
майор полиции
_____ А.В. Булахов
«____» _____ 2023 г.

ПАСПОРТ

дорожной безопасности

Муниципального бюджетного образовательного учреждения «Вилинская средняя общеобразовательная школа №2 с русским и крымскотатарским языками обучения»

Бахчисарайского района

Республики Крым

2023 г.

Общие сведения

Название: ***Муниципальноего бюджетное образовательное учреждение «Вилинская средняя общеобразовательная школа №2 с русским и крымскотатарским языками обучения» Бахчисарайского района***

Юридический адрес:***298433, Республика Крым, Бахчисарайский район, с.Вилино, ул. Ленина,108, корп.А.***

Фактический адрес:***298433, Республика Крым, Бахчисарайский район, с.Вилино, ул. Ленина,108, корп.А.***

Руководители образовательного учреждения:

Директор (руководитель) ***Зердебе Алиме Сулеймановна*** ***+79788705860***

(фамилия, имя, отчество) (телефон)

Заместитель директора
по учебной работе ***Халилова Эльвиза Давлетовна*** ***+79787906305***

(фамилия, имя, отчество) (телефон)

Заместитель директора
по воспитательной работе ***Билялова Сакине Эскендеровна*** ***+79785053303***

(фамилия, имя, отчество) (телефон)

Ответственные работники
муниципального органа
образования ***ответственный по подвозу*** ***Лебеденко Н.В.***

(должность) (фамилия, имя, отчество)

+79788673449

(телефон)

Ответственные от
Госавтоинспекции ***Капитан***

(должность)

Командир ОДПС

Ильясов Ахтем Ремзиевич

+79787906333

Ответственные работники
за мероприятия по профилактике
детского травматизма ***зам.директора по ВР***

(должность)

Билялова Сакине Эскендеровна

(фамилия, имя, отчество)

+79785053303

(телефон)

Руководитель или ответственный работник дорожно-эксплуатационной организации, осуществляющей содержание улично-дорожной сети (УДС)*

_____
(фамилия, имя, отчество)
4 -24-52
(телефон)

Руководитель или ответственный работник дорожно-эксплуатационной организации, осуществляющей содержание технических средств организации дорожного движения (ТСОДД)*

_____
(фамилия, имя, отчество)
4 -24-52
(телефон)

Количество учащихся ***308***

Наличие уголка по БДД ***имеется на 1 этаже***

Наличие класса по БДД ***не имеется***

Наличие автогородка (площадки) по БДД ***не имеется***

Наличие автобуса в образовательном учреждении ***не имеется, но подвоз детей осуществляется автобусом, находящемся на балансе МБОУ «СОШ №1 им.Вилина И.П.»***
Владелец автобуса: ***Управление образования, молодежи и спорта администрации Бахчисарайского района;***

Время занятий в образовательном учреждении: ***1-ая смена: 08.00 – 14.45***
2-ая смена: 13 05 – 18.35
внеклассные занятия: *внеурочная деятельность с 13.05.*

Телефоны оперативных служб:

МЧС - 101
Полиция - 102
Скорая помощь - 103
Газовая служба – 104

---

* Дорожно-эксплуатационные организации, осуществляющие содержание УДС и ТСОДД, несут ответственность в соответствии с законодательством Российской Федерации (Федеральный закон «О безопасности дорожного движения» от 10 декабря 1995 г. № 196-ФЗ, Кодекс Российской Федерации об административных правонарушениях, Гражданский кодекс Российской Федерации).

Содержание

I. План-схемы образовательного учреждения.

1. Район расположения образовательного учреждения, пути движения транспортных средств и детей (обучающихся, воспитанников).

2. Организация дорожного движения в непосредственной близости от образовательного учреждения с размещением соответствующих технических средств организации дорожного движения, маршруты движения детей и расположение парковочных мест.

3. Маршруты движения организованных групп детей от образовательного учреждения к стадиону, парку или спортивно-оздоровительному комплексу.

4. Пути движения транспортных средств к местам разгрузки/погрузки и рекомендуемые безопасные пути передвижения детей по территории образовательного учреждения.

II. Информация об обеспечении безопасности перевозок детей специальным транспортным средством (автобусом).

1. Общие сведения.

2. Маршрут движения автобуса до образовательного учреждения.

3. Безопасное расположение остановки автобуса у образовательного учреждения.

III. Приложения

План-схема пути движения транспортных средств и детей (обучающихся, воспитанников) при проведении дорожных ремонтно-строительных работ вблизи образовательного учреждения

I. План-схемы образовательного учреждения

Район расположения образовательного учреждения, пути движения транспортных средств и детей (обучающихся, воспитанников)

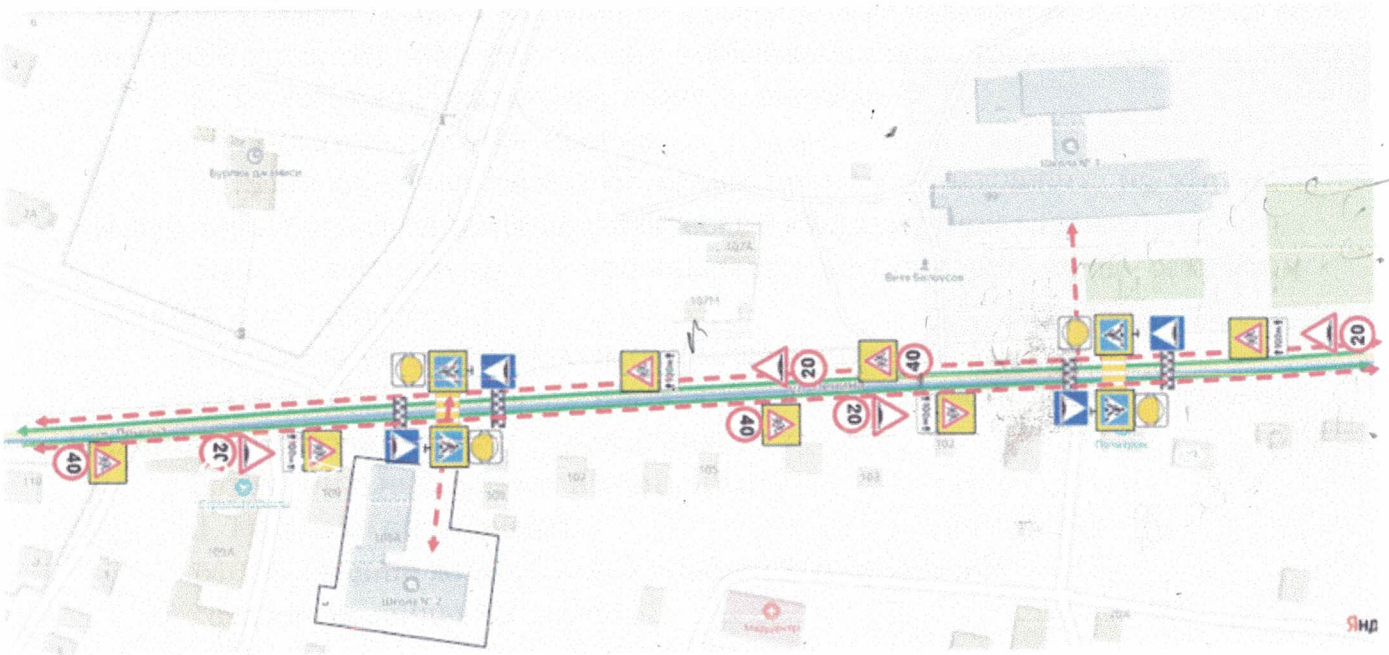

Жилые застройки

Движение детей

Движение транспортных средств.

5.19.1, 5.19.2 «Пешеходный переход».

5.20 «Искусственная неровность».

1.17. Искусственная неровность

1.22 «Пешеходный переход».

1.23 «Дети».

40 20 3.24 «Ограничение максимальной скорости».

100м 8.2.1 «Зона действия».

Т 7 «Светофор для нерегул. перекрестков».

1.14.1 «Пешеходный переход».

Дети 1.24.1 «Дети».

1.25 «Искусственная неровность».

1.24.2 «Ограничение скорости».

Рассмотрел Госинспектор ВН ОГИБДД ОМВД России по Бик-му району Ретинский Б.Б.

Рекомендации к составлению план-схемы района расположения образовательного учреждения

1. Район расположения образовательного учреждения определяется группой жилых домов, зданий и улично-дорожной сетью с учетом остановок общественного транспорта (выходов из станций метро), центром которого является непосредственно образовательное учреждение;

2. Территория, указанная на схеме, включает:

образовательное учреждение;

стадион вне территории образовательного учреждения, на котором могут проводиться занятия по физической культуре *(при наличии)*;

парк, в котором могут проводиться занятия с детьми на открытом воздухе *(при наличии)*;

спортивно-оздоровительный комплекс *(при наличии)*;

жилые дома, в которых проживает большая часть детей (учеников) данного образовательного учреждения;

автомобильные дороги и тротуары.

3. На схеме обозначены:

расположение жилых домов, зданий и сооружений;

сеть автомобильных дорог;

пути движения транспортных средств;

пути движения детей (обучающихся, воспитанников) в/из образовательного учреждения;

опасные участки (места несанкционированных переходов на подходах к образовательному учреждению, места имевших место случаев дорожно-транспортных происшествий с участием детей-пешеходов и детей-велосипедистов);

уличные (наземные – регулируемые / нерегулируемые) и внеуличные (надземные и подземные) пешеходные переходы; названия улиц и нумерация домов.

Схема необходима для общего представления о районе расположения образовательного учреждения. На схеме обозначены наиболее частые пути движения обучающихся от дома (от отдаленных остановок маршрутных транспортных средств) к образовательному учреждению и обратно.

При исследовании маршрутов движения детей необходимо уделить особое внимание опасным зонам, где дети (обучающиеся, воспитанники) пересекают проезжие части дорог не по пешеходному переходу.

2. Схема организации дорожного движения в непосредственной близости от образовательного учреждения с размещением соответствующих технических средств организации дорожного движения, маршрутов движения детей и расположения парковочных мест

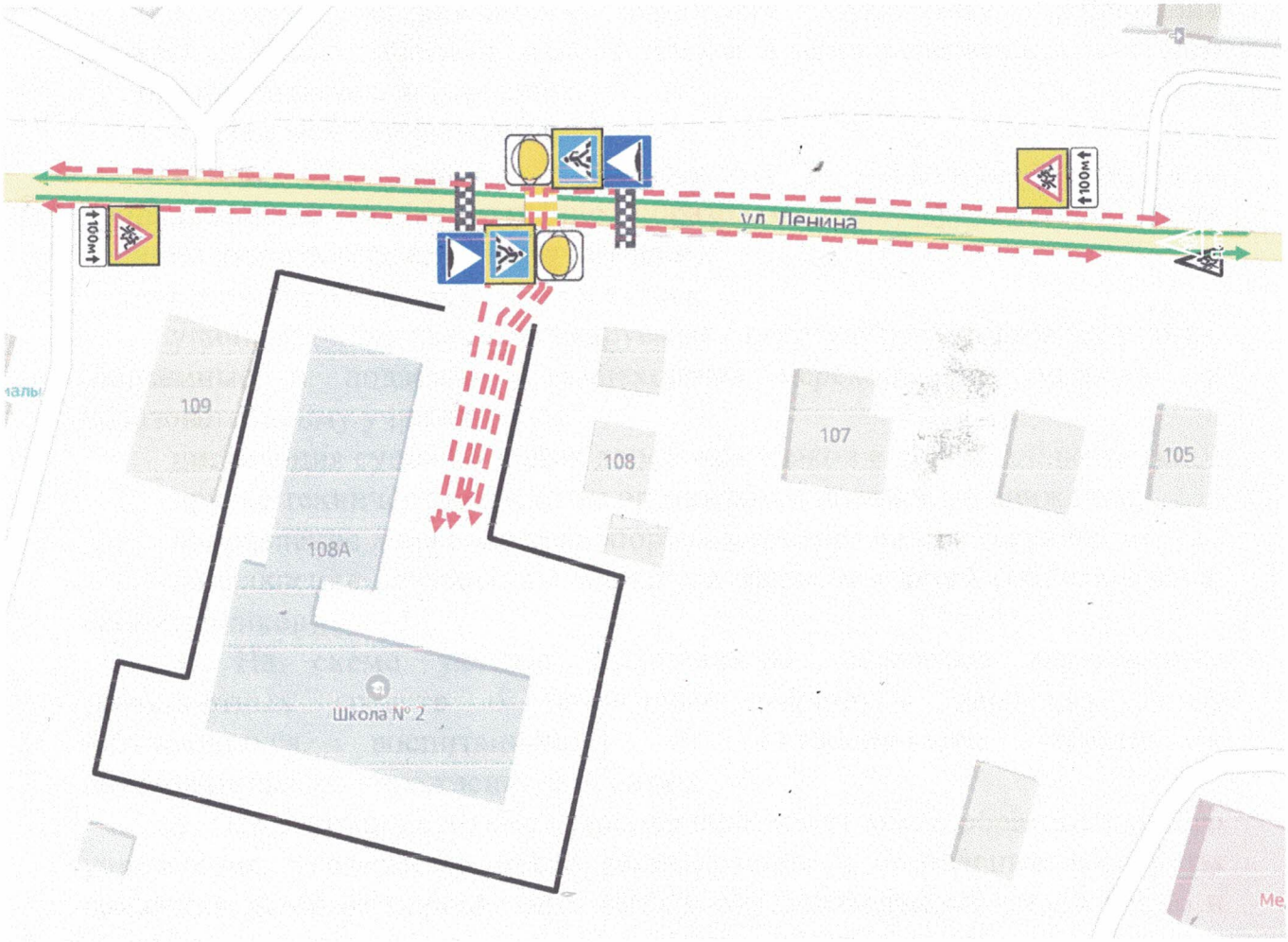

Жилые застройки

Движение детей

Движение транспортных средств

5.19.1, 5.19.2 «Пешеходный переход».

5.20 «Искусственная неровность».

1.17. Искусственная неровность

1.22 «Пешеходный переход».

1.23 «Дети».

40 20 3.24 «Ограничение максимальной скорости».

100м 8.2.1 «Зона действия».

Т 7 «Светофор для нерегул. перекрестков».

1.14.1 «Пешеходный переход».

Дети 1.24.1 «Дети».

1.25 «Искусственная неровность».

1.24.2 «Ограничение скорости».

Рекомендации к составлению схемы организации дорожного движения в непосредственной близости от образовательного учреждения

1. Схема организации дорожного движения ограничена автомобильными дорогами, находящимися в непосредственной близости от образовательного учреждения.

2. На схеме обозначаются:

здание образовательного учреждения с указанием территории, принадлежащей непосредственно образовательному учреждению (при наличии указать ограждение территории);

автомобильные дороги и тротуары;

уличные (наземные – регулируемые / нерегулируемые) и внеуличные (надземные и подземные) пешеходные переходы на подходах к образовательному учреждению;

дислокация существующих дорожных знаков и дорожной разметки;

другие технические средства организации дорожного движения;

направление движения транспортных средств по проезжей части;

направление безопасного маршрута движения детей (обучающихся, воспитанников).

3. На схеме указано расположение остановок маршрутных транспортных средств и безопасные маршруты движения детей (обучающихся, воспитанников) от остановочного пункта к образовательного учреждения и обратно;

4. При наличии стоянки (парковочных мест) около образовательного учреждения, указывается место расположение и безопасные маршруты движения детей от парковочных мест к образовательному учреждению и обратно.

К схеме (в случае необходимости) должен быть приложен план мероприятий по приведению существующей организации дорожного движения к организации дорожного движения, соответствующей нормативным техническим документам, действующим в области дорожного движения, по окончании реализации которого готовится новая схема.

3. Маршруты движения организованных групп детей от образовательного учреждения к стадиону, парку, столовой или спортивно-оздоровительному комплексу

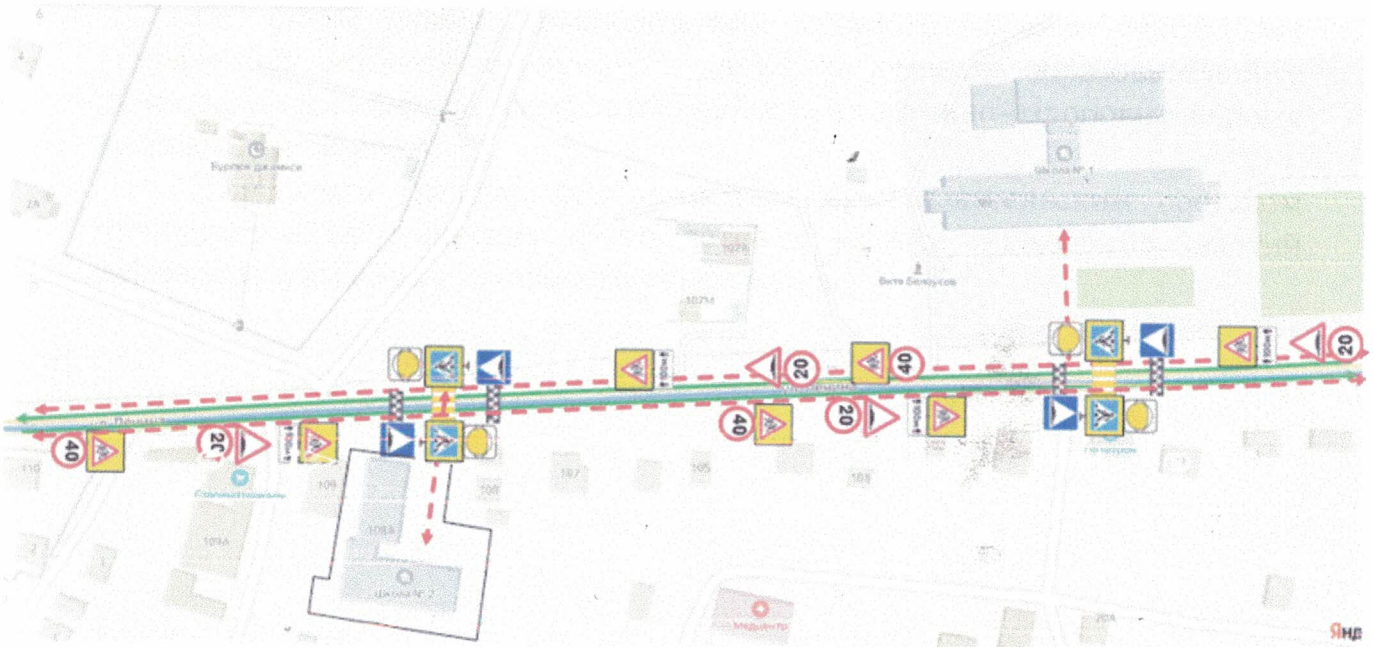

Жилые застройки

Движение детей

Движение транспортных средств

5.19.1, 5.19.2 «Пешеходный переход».

5.20 «Искусственная неровность».

1.17. Искусственная неровность

1.22 «Пешеходный переход».

1.23 «Дети».

3.24 «Ограничение максимальной скорости».

8.2.1 «Зона действия».

Т 7 «Светофор для нерегул. перекрестков».

1.14.1 «Пешеходный переход».

1.24.1 «Дети».

1.25 «Искусственная неровность».

1.24.2 «Ограничение скорости».

Рекомендации к составлению схемы маршрутов движения организованных групп детей от образовательного учреждения к стадиону, парку, столовой или спортивно-оздоровительному комплексу

На схеме района расположения образовательного учреждения указываются безопасные маршруты движения детей от образовательного учреждения к стадиону, парку, столовой или спортивно-оздоровительному комплексу и обратно.

Эти схемы должны использоваться преподавательским составом при организации движения групп детей к местам проведения занятий вне территории образовательного учреждения.

4. Пути движения транспортных средств к местам разгрузки/погрузки и рекомендуемые безопасные пути передвижения детей по территории образовательного учреждения

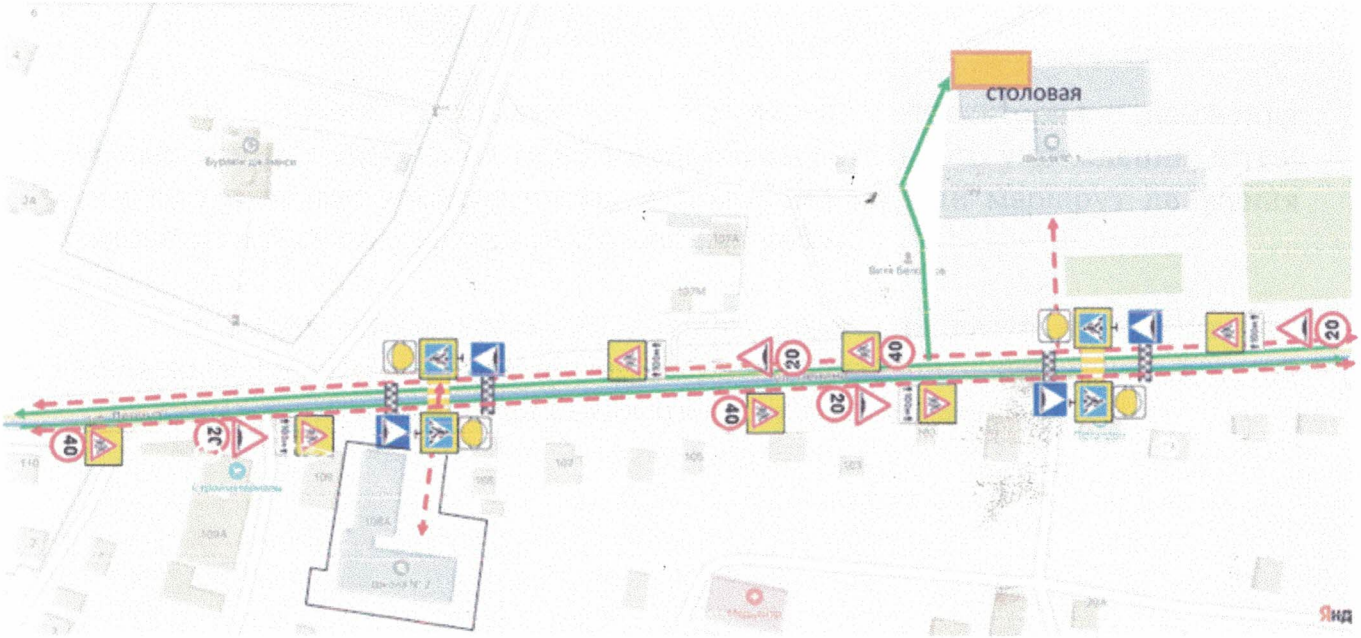

Движение транспортных средств

Движение детей

Место разгрузки продуктов

- 5.19.1, 5.19.2 «Пешеходный переход».
- 5.20 «Искусственная неровность».
- 1.17. Искусственная неровность
- 1.22 «Пешеходный переход».
- 1.23 «Дети».
- 40 20 3.24 «Ограничение максимальной скорости».
- 100м 8.2.1 «Зона действия».
- Т 7 «Светофор для нерегул. перекрестков».
- 1.14.1 «Пешеходный переход».
- Дети 1.24.1 «Дети».
- 1.25 «Искусственная неровность».
- 40 1.24.2 «Ограничение скорости».

Рекомендации к составлению схемы пути движения транспортных средств к местам разгрузки/погрузки и рекомендуемые безопасные пути передвижения детей по территории образовательного учреждения

На схеме указывается примерная траектория движения транспортных средств на территории образовательного учреждения, в том числе места погрузки/разгрузки, а также безопасный маршрут движения детей во время погрузочно-разгрузочных работ.

В целях обеспечения безопасного движения детей по территории образовательного учреждения необходимо исключить пересечения путей движения детей и путей движения транспортных средств.

II. Информация об обеспечении безопасности перевозок детей специальным транспортным средством (автобусом).

(при наличии автобуса(ов))

Перевозка детей осуществляется автобусом, находящемся на балансе МБОУ « СОШ №1 им.Вилина И.П.»

1. Общие сведения

Марка ***БАЗ***
Модель *АО79.24Ш*
Государственный регистрационный знак К347ЕА82
Год выпуска *2010* Количество мест в автобусе *29*
Соответствие конструкции требованиям, предъявляемым к школьным автобусам *соответствует*
Марка ***ПАЗ***
Модель 423470-40
Государственный регистрационный знак В265ЕО82
Год выпуска *2018* Количество мест в автобусе *28*
Соответствие конструкции требованиям, предъявляемым к школьным автобусам *соответствует*
Марка ***ГАЗ***
Модель *А67R43*
Государственный регистрационный знак Н838ВВ82
Год выпуска *2021* Количество мест в автобусе *22*
Соответствие конструкции требованиям, предъявляемым к школьным автобусам *соответствует*

1. Сведения о водителе(ях) автобуса(сов)

Фамилия, имя, отчество	Дата принятия на работу	Стаж вожде-ния ТС категории D	Дата предстоящего медицинского осмотра	Период проведения стажировки	Сроки повышение квалификации	Допущенные нарушения ПДД
Шашкевич Александр Николаевич	*12.01. 2015*	*27*	*август*			*нет*
Внуков Сергей Валентинович	*08.09. 2020*	*15*	*июль*			*нет*

2. Организационно-техническое обеспечение

1) Лицо, ответственное, за обеспечение безопасности дорожного движения (ФИО): *водитель Шашкевич Александр Николаевич*
назначено _____,
прошло аттестацию _____.

2) *Водитель Внуков Сергей Валентинович*
назначено _____,
прошло аттестацию _____.

3) Организация проведения предрейсового медицинского осмотра водителя:
Осуществляет медицинский работник ГБУЗ РК «Бахчисарайская ЦРБ»
на основании договора

4) Организация проведения предрейсового технического осмотра транспортного средства:
Осуществляет МУП ЖКХ «Песчаное»
на основании договора от 02.02.2022г. №16/11/2022
действительного до 31.12.2022г.

5) Дата очередного технического осмотра
ПАЗ 11.08.2023
БАЗ
ГАЗ 29.03.2023

6) Место стоянки автобуса в нерабочее время
с. Песчаное, ул. Верхний городок,32
меры, исключающие несанкционированное использование
производится круглосуточная охрана, производятся проверки на линии.

3. Сведения о владельце автобуса

Владелец МБОУ «СОШ №1 им. Вилина И.П.»
Юридический адрес владельца: *298433, Республика Крым, Бахчисарайский р-н, ул.Ленина, д.99*
Фактический адрес владельца: *298433, Республика Крым, Бахчисарайский р-н, ул.Ленина, д.99*

Телефон ответственного лица +73655491392

Информационная карточка
перевозок детей специальным транспортным средством (автобусом)

Общие сведения

Марка ***БАЗ***
Модель *АО79.24Ш*
Государственный регистрационный знак К347ЕА82
Год выпуска *2010* Количество мест в автобусе *29*
Соответствие конструкции требованиям, предъявляемым к школьным автобусам *соответствует*
Марка ***ПАЗ***
Модель 423470-40
Государственный регистрационный знак В265ЕО82
Год выпуска *2018* Количество мест в автобусе *28*
Соответствие конструкции требованиям, предъявляемым к школьным автобусам *соответствует*
Марка ***ГАЗ***
Модель *А67R43*
Государственный регистрационный знак Н838ВВ82
Год выпуска *2021* Количество мест в автобусе *22*
Соответствие конструкции требованиям, предъявляемым к школьным автобусам *соответствует*

1. Сведения о владельце
Владелец МБОУ «СОШ №1 им.Вилина И.П.»
(наименование организации)
Юридический адрес владельца : *298433, Республика Крым, Бахчисарайский р-н, ул.Ленина, д.99*
Фактический адрес владельца : *298433, Республика Крым, Бахчисарайский р-н, ул.Ленина, д.99*

Телефон ответственного лица *+73655491392*

2. Сведения о водителе автобуса
Фамилия, имя, отчество *Шашкевич Александр Николаевич*
Принят на работу 12.01.2015 г. (пр. от 12.01.2015г. № 1)
Стаж вождения категории D *27*
Фамилия, имя, отчество *Внуков Сергей валентинович*
Принят на работу 08.09.2020 г. (пр. от 08.09.2020г. № 98-к)
Стаж вождения категории D *15*

3. Организационно-техническое обеспечение

Лицо, ответственное за обеспечение безопасности дорожного движения:
водитель Шашкевич Александр Николаевич
назначено _____,
прошло аттестацию _____.

Дата последнего технического осмотра 11.08.2022г.

Лицо, ответственное за обеспечение безопасности дорожного движения:
водитель Внуков Сергей Валнтинович
назначено _____,
прошло аттестацию _____.

Дата последнего технического осмотра 29.03.2022г.

5. Безопасное расположение остановки автобуса у образовательного учреждения

Рекомендации к составлению схемы расположения остановки автобуса у образовательного учреждения

На схеме указывается подъезд в оборудованный «карман» или другое оборудованное место для посадки и высадки детей из автобуса у образовательного учреждения, и дальнейший путь движения автобуса по проезжей части, а также безопасный маршрут движения детей (обучающихся, воспитанников) от остановки автобуса у образовательного учреждения.

На схеме обозначены:
жилые дома района расположения образовательного учреждения;
здание образовательного учреждения;
ограждение территории образовательного учреждения *(при наличии)*;
автомобильные дороги.

Безопасное расположение остановки автобуса
МБОУ «Вилинская СОШ№2 с русским и крымскотатарским языками обучения»

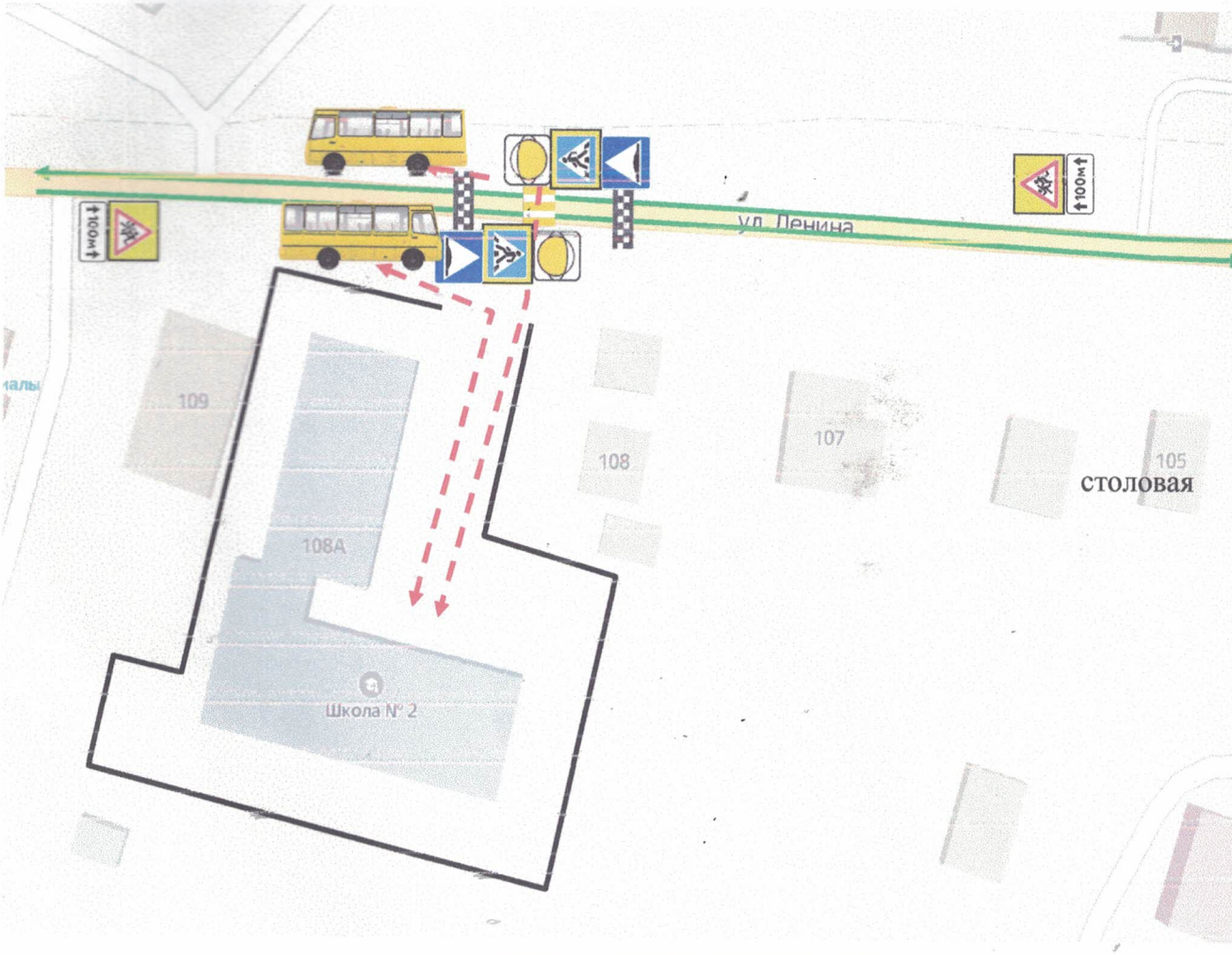

5.19.1, 5.19.2 «Пешеходный переход».

5.20 «Искусственная неровность».

1.23 «Дети».

8.2.1 «Зона действия».

Т 7 «Светофор для нерегул. перекрестков

1.14.1 «Пешеходный переход».

1.25 «Искусственная неровность».

Движение транспортных средств

Движение детей