
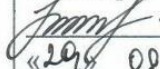




**Муниципальное бюджетное общеобразовательное учреждение  
«Холмовская средняя общеобразовательная школа  
имени Луценко Алексея Алексеевича»  
Бахчисарайского района Республики Крым**

|                                                                                                                                                                                                           |                                                                                                                                                                                      |                                                                                                                                                                                                                                                                                                                                                                                       |
|-----------------------------------------------------------------------------------------------------------------------------------------------------------------------------------------------------------|--------------------------------------------------------------------------------------------------------------------------------------------------------------------------------------|---------------------------------------------------------------------------------------------------------------------------------------------------------------------------------------------------------------------------------------------------------------------------------------------------------------------------------------------------------------------------------------|
| <b>РАССМОТРЕНО</b><br>Руководитель ШМО<br> Э.У.Сулейманова<br>Протокол № <u>04</u><br>от « <u>28</u> » <u>08</u> 2025 г. | <b>СОГЛАСОВАНО</b><br>Зам. директора по УВР<br> С.Н. Колесникова<br>« <u>29</u> » <u>08</u> 2025 г. | <b>«УТВЕРЖДЕНО»</b><br><br>Директор<br>МБОУ «Холмовская СОШ<br>им. Луценко А.А.»<br>Бахчисарайского района<br>Республики Крым<br> В.В.Рогожникова<br>Приказ № <u>3409</u><br>от « <u>29</u> » <u>08</u> 2025 г. |
|-----------------------------------------------------------------------------------------------------------------------------------------------------------------------------------------------------------|--------------------------------------------------------------------------------------------------------------------------------------------------------------------------------------|---------------------------------------------------------------------------------------------------------------------------------------------------------------------------------------------------------------------------------------------------------------------------------------------------------------------------------------------------------------------------------------|

**РАБОЧАЯ ПРОГРАММА  
ПО ГЕОГРАФИИ  
инклюзивного обучения по адаптированной  
основной образовательной программе  
(ФГОС ООО  
для обучающихся с ОВЗ)  
8-Б  
на 2025-2026 учебный год**

**Количество часов – 68 часов (2 часа в неделю)**

**Учитель Гачегова Карина Сейрановна**

**с. Холмовка, 2025**

## ПОЯСНИТЕЛЬНАЯ ЗАПИСКА

Адаптированная общеобразовательная рабочая программа по географии для 8-Б класса составлена в соответствии со следующими нормативно-правовыми документами:

- Законом РФ «Об образовании в Российской Федерации» № 273-ФЗ от 29 декабря 2012 года;
- Федеральным государственным образовательным стандартом основного общего образования (обновленный ФГОС ООО), утвержденным приказом Министерства просвещения Российской Федерации от 31 мая 2021 года № 287, (с изменениями);
- Федеральной образовательной программой основного общего образования, утвержденной приказом Министерства просвещения Российской Федерации от 18.05.2023 № 370 «Об утверждении федеральной образовательной программы основного общего образования»;
- Адаптированной основной общеобразовательной программой общего образования МБОУ «Холмовская СОШ им. Луценко А.А.» для учащихся с ограниченными возможностями здоровья (приказ по школе № 250а от 31.08.2023 г.);
- Основной образовательной программой основного общего образования МБОУ «Холмовская СОШ им. Луценко А.А.»;
- Федеральной рабочей программой воспитания в составе Федеральной образовательной программы основного общего образования (приказ Министерства просвещения Российской Федерации от 18.05.2023 г. № 371);

Задержка психического развития (ЗПР) – это незрелость психических функций, вызванная замедленным созреванием головного мозга под влиянием неблагоприятных факторов, что приводит к отставанию психической деятельности. Само понятие ЗПР употребляется по отношению к группе детей либо с функциональной недостаточностью центральной нервной системы, либо с минимальными органическими повреждениями. Среди личностных контактов детей с ЗПР преобладают наиболее простые. У детей данной категории наблюдаются снижение потребности в общении со сверстниками, а также низкая эффективность их общения друг с другом во всех видах деятельности. Учебные трудности школьника, как правило, сопровождаются отклонениями в поведении. Из-за функциональной незрелости нервной системы процессы торможения и возбуждения мало сбалансированы. Ребёнок, либо очень возбудим, импульсивен, агрессивен, раздражителен, постоянно конфликтует с детьми, либо, наоборот, скован, заторможен, пуглив, в результате чего подвергается насмешкам со стороны детей. Из таких взаимоотношений со средой, характеризующихся как состояние хронической дезадаптации, ребёнок самостоятельно, без педагогической помощи выйти не может. Психическое недоразвитие у детей с ЗПР проявляется, прежде всего, в снижении уровня обучаемости по сравнению с нормально развивающимися детьми. Но в отличие от умственно отсталых они обладают относительно высокой обучаемостью, поэтому после оказанной им помощи в большинстве случаев могут овладеть способом решения предлагаемой задачи и пользоваться им в дальнейшем.

Учебный процесс осуществляется на основе общеобразовательной программы при одновременном сохранении коррекционной направленности педагогического процесса, которая реализуется через допустимые изменения в структурирование содержания, специфические методы и приемы работы.

## **ОБЩАЯ ХАРАКТЕРИСТИКА УЧЕБНОГО ПРЕДМЕТА «ГЕОГРАФИЯ»**

*Основным направлением реализации коррекционного курса предмета «География» является создание специальных условий необходимых для освоения образовательной программы, развития и социальной адаптации обучающегося ОВЗ, которые определяются заключением ТПМПК муниципального казённого учреждения «Центр по обслуживанию муниципальных учреждений образования Бахчисарайского района Республики Крым» на основании комплексной диагностики и её результатов.*

География в основной школе — предмет, формирующий у обучающихся систему комплексных социально ориентированных знаний о Земле как планете людей, об основных закономерностях развития природы, о размещении населения и хозяйства, об особенностях и о динамике основных природных, экологических и социально-экономических процессов, о проблемах взаимодействия природы и общества, географических подходах к устойчивому развитию территорий.

Содержание курса географии в основной школе является базой для реализации краеведческого подхода в обучении, изучения географических закономерностей, теорий, законов и гипотез в старшей школе, базовым звеном в системе непрерывного географического образования, основой для последующей уровневой дифференциации.

## **ЦЕЛИ ИЗУЧЕНИЯ УЧЕБНОГО ПРЕДМЕТА «ГЕОГРАФИЯ»**

Изучение географии в общем образовании направлено на достижение следующих целей:

1) воспитание чувства патриотизма, любви к своей стране, малой родине, взаимопонимания с другими народами на основе формирования целостного географического образа России, ценностных ориентаций личности;

2) развитие познавательных интересов, интеллектуальных и творческих способностей в процессе наблюдений за состоянием окружающей среды, решения географических задач, проблем повседневной жизни с использованием географических знаний, самостоятельного приобретения новых знаний;

3) воспитание экологической культуры, соответствующей современному уровню геоэкологического мышления на основе освоения знаний о взаимосвязях в ПК, об основных географических особенностях природы, населения и хозяйства России и мира, своей местности, о способах сохранения окружающей среды и рационального использования природных ресурсов;

4) формирование способности поиска и применения различных источников географической информации, в том числе ресурсов Интернета, для описания, характеристики, объяснения и оценки разнообразных географических явлений и процессов, жизненных ситуаций;

5) формирование комплекса практико-ориентированных географических знаний и умений, необходимых для развития навыков их использования при решении проблем различной сложности в повседневной жизни на основе краеведческого материала, осмысления сущности происходящих в жизни процессов и явлений в современном поликультурном, полиэтничном и многоконфессиональном мире;

6) формирование географических знаний и умений, необходимых для продолжения образования по направлениям подготовки (специальностям), требующим наличия серьезной базы географических знаний.

## **МЕСТО УЧЕБНОГО ПРЕДМЕТА «ГЕОГРАФИЯ» В УЧЕБНОМ ПЛАНЕ**

В системе общего образования «География» признана обязательным учебным предметом, который входит в состав предметной области «Общественно-научные предметы».

Освоение содержания курса «География» в основной школе происходит с опорой на географические знания и умения, сформированные ранее в курсе «Окружающий мир».

Учебным планом всего на изучение географии в 8 классе отводится 68 часов: 2 часа в неделю.

### **Общая характеристика коррекционного курса предмета географии**

*Основным направлением реализации географии* является создание специальных условий необходимых для освоения образовательной программы, развития и социальной адаптации обучающегося ОВЗ, которые определяются заключением ТПМПК муниципального казённого учреждения «Центр по обслуживанию муниципальных учреждений образования Бахчисарайского района Республики Крым» на основании комплексной диагностики и её результатов.

В соответствии с ФГОС коррекционный курс предмета «География» направлен на осуществление индивидуально-ориентированной психолого-педагогической помощи обучающемуся с ЗПР в освоении ФАОП ООО с учётом его особых образовательных потребностей, социальную адаптацию и личностное самоопределение.

У обучающегося с ЗПР на уровне основного общего образования сохраняются трудности и замедленный темп развития отдельных познавательных процессов, навыков саморегуляции поведения и деятельности. Для них характерна общая эмоциональная незрелость, невысокий уровень развития коммуникативных компетенций. Адаптивные ресурсы у таких обучающихся снижены, что затрудняет социализацию в целом, создаёт трудности в процессе самостоятельного осуществления жизненных выборов.

### **Психолого-педагогическая характеристика обучающихся ЗПР**

Все обучающиеся с ЗПР испытывают в той или иной степени выраженные затруднения в усвоении учебных программ, обусловленные недостаточными познавательными способностями, специфическими расстройствами психологического развития (школьных навыков, речи и др.), нарушениями в организации деятельности и/или поведения.

Общими для всех обучающихся с ЗПР являются в разной степени выраженные недостатки в формировании высших психических функций, замедленный темп либо неравномерное становление познавательной деятельности, трудности произвольной саморегуляции. Достаточно часто у обучающихся отмечаются нарушения речевой и мелкой ручной моторики, зрительного восприятия и пространственной ориентировки, умственной работоспособности и эмоциональной сферы.

Для значительной части обучающихся с ЗПР типичен дефицит не только познавательных, но и социально-перцептивных и коммуникативных способностей.

**Курс предмета «География» составлен с учётом особенностей обучающегося 8-Б класса с ЗПР**

*Для этого ребёнка характерно:*

Обучающийся 8-Б класса, испытывать затруднения в учебной деятельности, обусловленные специфическими проявлениями данного вида психического дизонтогенеза. Процесс взросления осложняется характерными для данной категории особенностями.

Положительно относится к школе, но не проявляет интереса к учебной деятельности, иногда прогуливает уроки, обманывает учителей. Самооценка адекватная, дифференцированная. Ученик считает, что отношение к нему других людей (родители, одноклассники) разное

*Особенности познавательной сферы*

У обучающегося наблюдается недостаточный уровень сформированности познавательных процессов и пониженная продуктивность интеллектуально-мнестической деятельности.

Объём понятийной и слуховой памяти на низком уровне, средний уровень зрительной памяти. Внимание неустойчивое, трудности переключения с одного вида деятельности на другой, повышенные истощаемость, отвлекаемость на посторонние раздражители, что затрудняет последовательное и контролируемое выполнение длинного ряда операций.

В значительной степени сохраняется несформированность мыслительной деятельности. Трудности вызывает построение логических рассуждений, опирающихся на установление причинно-следственных связей, на необходимость доказательного обоснования ответа, способность делать вывод на основе анализа полученной информации.

При выполнении классификации, объединении предметов и явлений в группы по определённым признакам сложности возникают при самостоятельном определении основания для классификации и его вербальном обозначении.

На низком уровне развития словесно-логического мышления и основных мыслительных операций (анализа и синтеза, сравнения, классификации, обобщения).

*Особенности речевого развития*

Кругозор ограничен, знания бессистемны, отрывочны. Словарный запас не соответствует возрастной норме в использовании терминов; трудности в усвоении логико-грамматических конструкций. Учебная деятельность не продумана, слабо контролируема. Требуется поддержки взрослого во время выполнения задания. Слабо контролирует свою деятельность и её результаты.

Наблюдается низкая речевая активность, отмечается наличие бедного словарного запаса. Затрудняется иногда в подборе слов и выражение своих мыслей. Навык чтения сформирован на уровне 2-3 класса. При чтении текста допускает множество ошибок (заменяет, пропускает буквы, не смягчает согласные стоящие перед мягким знаком, придумывает слова). В процессе анализа и обобщения информации, старается избегать излишней детализации.

Недостаточно развита моторика, графические навыки слабо развиты (нарушение границ письма и размера букв). У подростка сохраняются специфические нарушения письма, обуславливающие большое количество орфографических и пунктуационных ошибок.

*Особенности эмоционально-личностной и регуляторной сферы*

Эмоционально-личностная сфера характеризуется средним уровнем тревожности, появилась уверенность в себе, самооценка повышается в зависимости от окружения. Имеет склонность к искажению информации и подтасовке фактов. В некоторых ситуациях не способен сделать волевой выбор, в принятии правильного решения, не агрессивный. Может проявлять разнообразные признаки коммуникации – от подчинения

и стеснительности до грубости. На замечания учителя реагирует периодически пассивно-положительно- понимает, что от него требуется, но недостатки не исправляет, вследствие чего возникают трудности в общении.

Существенные трудности наблюдаются в процессе планирования жизненных перспектив, осознания совокупности соответствующих целей и задач.

*Особенности коммуникации и социального взаимодействия, социальные отношения*

У подростка недостаточно развиты коммуникативные навыки, часто отмечается неадекватное использование невербальных средств общения и трудности их понимания. Качество владения приёмами конструктивного взаимодействия со сверстниками и взрослыми невысокое.

Обучающийся не пользуется авторитетом среди одноклассников. В классном коллективе часто ведёт одиночный образ жизни (конфликты в классе с одноклассниками не возникают), но с удовольствием общается с ребятами старшего возраста. С учителями и работниками школы вежлив, конфликтных ситуаций не было. Стал спокойно реагировать на критику со стороны педагогов.

Любит рисовать.

### **Особые образовательные потребности обучающихся с ЗПР**

Особые образовательные потребности различаются у обучающихся с ОВЗ разных категорий, поскольку задаются спецификой нарушения психического развития, определяют особую логику построения учебного процесса и находят своё отражение в структуре и содержании образования. Наряду с этим современные научные представления об особенностях психофизического развития разных групп обучающихся позволяют выделить образовательные потребности, как общие для всех обучающихся с ОВЗ, так и специфические.

***К общим потребностям относятся:***

- получение специальной помощи средствами образования сразу же после выявления первичного нарушения развития;
- получение основного общего образования в условиях образовательных организаций, адекватного образовательным потребностям обучающегося с ОВЗ;
- обязательность непрерывности коррекционно-развивающего процесса, реализуемого, как через содержание предметных областей, так и в процессе индивидуальной работы;
- педагогическое сопровождение, оптимизирующее взаимодействие ребёнка с педагогами и соучениками;
- педагогическое сопровождение, направленное на установление взаимодействия семьи и образовательной организации;
- постепенное расширение образовательного пространства, выходящего за пределы образовательной организации.

*Для обучающихся с ЗПР, осваивающих АООП ООО, характерны следующие специфические образовательные потребности:*

- адаптация основной образовательной программы основного общего образования с учётом необходимости коррекции психофизического развития;
- обеспечение особой пространственной и временной организации образовательной среды с учётом функционального состояния центральной нервной системы (ЦНС) и нейродинамики психических процессов обучающихся с ЗПР (быстрой истощаемости, низкой работоспособности, пониженного общего тонуса и др.);
- комплексное сопровождение, гарантирующее получение необходимого лечения, направленного на улучшение деятельности ЦНС и на коррекцию поведения, а также специальной психокоррекционной помощи, направленной на компенсацию дефицитов эмоционального развития, формирование осознанной саморегуляции познавательной деятельности и поведения;

- организация процесса обучения с учётом специфики усвоения знаний, умений и навыков обучающимися с ЗПР с учётом темпа учебной работы («пошаговом» предъявлении материала, дозированной помощи взрослого, использовании специальных методов, приёмов и средств, способствующих как общему развитию обучающегося, так и компенсации индивидуальных недостатков развития);

- учёт актуальных и потенциальных познавательных возможностей, обеспечение индивидуального темпа обучения и продвижения в образовательном пространстве для разных категорий обучающихся с ЗПР;

- профилактика и коррекция социокультурной и школьной дезадаптации;

- постоянный (пошаговый) мониторинг результативности образования и сформированности социальной компетенции обучающихся, уровня и динамики психофизического развития;

- обеспечение непрерывного контроля за становлением учебнопознавательной деятельности обучающегося с ЗПР, продолжающегося до достижения уровня, позволяющего справляться с учебными заданиями самостоятельно;

- постоянное стимулирование познавательной активности, побуждение интереса к себе, окружающему предметному и социальному миру;

- постоянная помощь в осмыслении и расширении контекста усваиваемых знаний, в закреплении и совершенствовании освоенных умений;

- специальное обучение «переносу» сформированных знаний и умений в новые ситуации взаимодействия с действительностью;

- постоянная актуализация знаний, умений и одобряемых обществом норм поведения;

- использование преимущественно позитивных средств стимуляции деятельности и поведения;

- развитие и отработка средств коммуникации, приёмов конструктивного общения и взаимодействия (с членами семьи, со сверстниками, с взрослыми), формирование навыков социально одобряемого поведения;

- специальная психокоррекционная помощь, направленная на формирование способности к самостоятельной организации собственной деятельности и осознанию возникающих трудностей, формирование умения запрашивать и использовать помощь взрослого;

- обеспечение взаимодействия семьи и образовательной организации (сотрудничество с родителями, активизация ресурсов семьи для формирования социально активной позиции, нравственных и общекультурных ценностей).

## **СОДЕРЖАНИЕ УЧЕБНОГО ПРЕДМЕТА**

**Содержание курса для обучающегося 8-Б класса определяется на основе заключения ТПМПК, которой рекомендовано:**

**Направления коррекционно-развивающей работы и психолого-педагогической помощи.**

*Развитие и коррекция познавательной деятельности:*

- формирование овладения способностью принимать и сохранять цели и задачи решения типовых учебных задач;

- формирование умения планировать, контролировать и оценивать учебные действия в соответствии с поставленной задачей;

- психологическая коррекция особенностей памяти, внимания, восприятия;

- коррекция способностей обобщения, анализа, синтеза, сравнения, классификации;

- формирование учебной мотивации, интеллектуальных процессов.

*Развитие и коррекция эмоционально-волевой и коммуникативной деятельности:*

- гармонизация психоэмоционального состояния;
  - формирование позитивного отношения к своему «Я»;
  - повышение уверенности в себе;
  - развитие самостоятельности, формирование навыков самоконтроля;
  - развитие способности к эмпатии, сопереживанию;
  - формирование продуктивных видов взаимоотношений с окружающими (в семье, классе);
  - повышение социального статуса ребёнка в коллективе.
- Речевое развитие и коррекция:*
- развитие слухового восприятия;
  - коррекция звукопроизношения;
  - пополнение активного и пассивного словарного запаса;
  - развитие и совершенствование грамматического строя речи, связной речи;
  - коррекция недостатков письменной речи.

## **Раздел 1. Географическое пространство России**

### **Тема 1. История формирования и освоения территории России**

История освоения и заселения территории современной России в XI—XVI вв. Расширение территории России в XVI—XIX вв. Русские первопроходцы. Изменения внешних границ России в XX в. Воссоединение Крыма с Россией.

#### **Практическая работа**

1. Представление в виде таблицы сведений об изменении границ России на разных исторических этапах на основе анализа географических карт.

### **Тема 2. Географическое положение и границы России**

Государственная территория России. Территориальные воды. Государственная граница России. Морские и сухопутные границы, воздушное пространство, континентальный шельф и исключительная экономическая зона Российской Федерации. Географическое положение России. Виды географического положения. Страны — соседи России. Ближнее и дальнее зарубежье. Моря, омывающие территорию России.

### **Тема 3. Время на территории России**

Россия на карте часовых поясов мира. Карта часовых зон России. Местное, поясное и зональное время: роль в хозяйстве и жизни людей.

#### **Практическая работа**

1. Определение различия во времени для разных городов России по карте часовых зон.

### **Тема 4. Административно-территориальное устройство России. Районирование территории**

Федеративное устройство России. Субъекты Российской Федерации, их равноправие и разнообразие. Основные виды субъектов Российской Федерации. Федеральные округа. Районирование как метод географических исследований и территориального управления. Виды районирования территории. Макрорегионы России: Западный (Европейская часть) и Восточный (Азиатская часть); их границы и состав. Крупные географические районы России: Европейский Север России и Северо-Запад России, Центральная Россия, Поволжье, Юг Европейской части России, Урал, Сибирь и Дальний Восток.



### **Практическая работа**

1. Обозначение на контурной карте и сравнение границ федеральных округов и макрорегионов с целью выявления состава и особенностей географического положения.

## **Раздел 2. Природа России**

### **Тема 1. Природные условия и ресурсы России**

Природные условия и природные ресурсы. Классификации природных ресурсов. Природно-ресурсный капитал и экологический потенциал России. Принципы рационального природопользования и методы их реализации. Минеральные ресурсы страны и проблемы их рационального использования. Основные ресурсные базы. Природные ресурсы суши и морей, омывающих Россию.

#### **Практическая работа**

1. Характеристика природно-ресурсного капитала своего края по картам и статистическим материалам.

### **Тема 2. Геологическое строение, рельеф и полезные ископаемые**

Основные этапы формирования земной коры на территории России. Основные тектонические структуры на территории России. Платформы и плиты. Пояса горообразования. Геохронологическая таблица. Основные формы рельефа и особенности их распространения на территории России. Зависимость между тектоническим строением, рельефом и размещением основных групп полезных ископаемых по территории страны.

Влияние внутренних и внешних процессов на формирование рельефа. Современные процессы, формирующие рельеф. Области современного горообразования, землетрясений и вулканизма. Древнее и современное оледенения. Опасные геологические природные явления и их распространение по территории России. Изменение рельефа под влиянием деятельности человека. Антропогенные формы рельефа. Особенности рельефа своего края.

#### **Практические работы**

1. Объяснение распространения по территории России опасных геологических явлений.
2. Объяснение особенностей рельефа своего края.

### **Тема 3. Климат и климатические ресурсы**

Факторы, определяющие климат России. Влияние географического положения на климат России. Солнечная радиация и её виды. Влияние на климат России подстилающей поверхности и рельефа. Основные типы воздушных масс и их циркуляция на территории России. Распределение температуры воздуха, атмосферных осадков по территории России. Коэффициент увлажнения.

Климатические пояса и типы климатов России, их характеристики. Атмосферные фронты, циклоны и антициклоны. Тропические циклоны и регионы России, подверженные их влиянию. Карты погоды. Изменение климата под влиянием естественных и антропогенных факторов. Влияние климата на жизнь и хозяйственную деятельность населения. Наблюдаемые климатические изменения на территории России и их возможные следствия. Способы адаптации человека к разнообразным климатическим условиям на территории страны. Агроклиматические ресурсы. Опасные и неблагоприятные метеорологические явления. Наблюдаемые климатические изменения на территории России и их возможные следствия. Особенности климата своего края.

#### **Практические работы**

1. Описание и прогнозирование погоды территории по карте погоды.

2. Определение и объяснение по картам закономерностей распределения солнечной радиации, средних температур января и июля, годового количества атмосферных осадков, испаряемости по территории страны.

3. Оценка влияния основных климатических показателей своего края на жизнь и хозяйственную деятельность населения.

#### **Тема 4. Моря России. Внутренние воды и водные ресурсы**

Моря как аквальные ПК. Реки России. Распределение рек по бассейнам океанов. Главные речные системы России. Опасные гидрологические природные явления и их распространение по территории России. Роль рек в жизни населения и развитии хозяйства России.

Крупнейшие озёра, их происхождение. Болота. Подземные воды. Ледники. Многолетняя мерзлота. Неравномерность распределения водных ресурсов. Рост их потребления и загрязнения. Пути сохранения качества водных ресурсов. Оценка обеспеченности водными ресурсами крупных регионов России. Внутренние воды и водные ресурсы своего региона и своей местности.

##### **Практические работы**

1. Сравнение особенностей режима и характера течения двух рек России.
2. Объяснение распространения опасных гидрологических природных явлений на территории страны.

#### **Тема 5. Природно-хозяйственные зоны**

Почва — особый компонент природы. Факторы образования почв. Основные зональные типы почв, их свойства, различия в плодородии. Почвенные ресурсы России. Изменение почв различных природных зон в ходе их хозяйственного использования. Меры по сохранению плодородия почв: мелиорация земель, борьба с эрозией почв и их загрязнением.

Богатство растительного и животного мира России: видовое разнообразие, факторы, его определяющие. Особенности растительного и животного мира различных природно-хозяйственных зон России.

Природно-хозяйственные зоны России: взаимосвязь и взаимообусловленность их компонентов.

Высотная поясность в горах на территории России.

Природные ресурсы природно-хозяйственных зон и их использование, экологические проблемы. Прогнозируемые последствия изменений климата для разных природно-хозяйственных зон на территории России.

Особо охраняемые природные территории России и своего края. Объекты Всемирного природного наследия ЮНЕСКО; растения и животные, занесённые в Красную книгу России.

##### **Практические работы**

1. Объяснение различий структуры высотной поясности в горных системах.
2. Анализ различных точек зрения о влиянии глобальных климатических изменений на природу, на жизнь и хозяйственную деятельность населения на основе анализа нескольких источников информации.

### **Раздел 3. Население России**

#### **Тема 1. Численность населения России**

Динамика численности населения России в XX—XXI вв. и факторы, определяющие её. Переписи населения России. Естественное движение населения. Рождаемость, смертность, естественный прирост населения России и их географические различия в пределах разных регионов России. Геодемографическое положение России. Основные меры современной демографической политики государства. Общий прирост населения. Миграции (механическое движение населения). Внешние и внутренние миграции. Эмиграция и иммиграция. Миграционный прирост населения. Причины миграций и основные направления миграционных потоков. Причины миграций и основные направления миграционных потоков России в разные исторические периоды. Государственная миграционная политика Российской Федерации. Различные варианты прогнозов изменения численности населения России.

#### **Практическая работа**

1. Определение по статистическим данным общего, естественного (или) миграционного прироста населения отдельных субъектов (федеральных округов) Российской Федерации или своего региона.

### **Тема 2. Территориальные особенности размещения населения России**

Географические особенности размещения населения: их обусловленность природными, историческими и социально-экономическими факторами. Основная полоса расселения. Плотность населения как показатель освоённости территории. Различия в плотности населения в географических районах и субъектах Российской Федерации. Городское и сельское население. Виды городских и сельских населённых пунктов. Урбанизация в России. Крупнейшие города и городские агломерации. Классификация городов по численности населения. Роль городов в жизни страны. Функции городов России. Монофункциональные города. Сельская местность и современные тенденции сельского расселения.

### **Тема 3. Народы и религии России**

Россия — многонациональное государство. Многонациональность как специфический фактор формирования и развития России. Языковая классификация народов России. Крупнейшие народы России и их расселение. Титульные этносы. География религий. Объекты Всемирного культурного наследия ЮНЕСКО на территории России.

#### **Практическая работа**

1. Построение картограммы «Доля титульных этносов в численности населения республик и автономных округов РФ».

### **Тема 4. Половой и возрастной состав населения России**

Половой и возрастной состав населения России. Половозрастная структура населения России в географических районах и субъектах Российской Федерации и факторы, её определяющие. Половозрастные пирамиды. Демографическая нагрузка. Средняя прогнозируемая (ожидаемая) продолжительность жизни мужского и женского населения России.

#### **Практическая работа**

1. Объяснение динамики половозрастного состава населения России на основе анализа половозрастных пирамид.

### **Тема 5. Человеческий капитал России**

Понятие человеческого капитала. Трудовые ресурсы, рабочая сила. Неравномерность распределения трудоспособного населения по территории страны. Географические различия в уровне занятости населения России и факторы, их определяющие. Качество населения и показатели, характеризующие его. ИЧР и его географические различия.

### **Практическая работа**

1. Классификация Федеральных округов по особенностям естественного и механического движения населения.

## **ПЛАНИРУЕМЫЕ ОБРАЗОВАТЕЛЬНЫЕ РЕЗУЛЬТАТЫ**

### **ЛИЧНОСТНЫЕ РЕЗУЛЬТАТЫ**

Личностные результаты освоения программы основного общего образования по географии должны отражать готовность обучающихся руководствоваться системой позитивных ценностных ориентаций и расширения опыта деятельности на её основе и в процессе реализации основных направлений воспитательной деятельности, в том числе в части:

**Патриотического воспитания:** осознание российской гражданской идентичности в поликультурном и многоконфессиональном обществе; проявление интереса к познанию природы, населения, хозяйства России, регионов и своего края, народов России; ценностное отношение к достижениям своей Родины — цивилизационному вкладу России; ценностное отношение к историческому и природному наследию и объектам природного и культурного наследия человечества, традициям разных народов, проживающих в родной стране; уважение к символам России, своего края.

**Гражданского воспитания:** осознание российской гражданской идентичности (патриотизма, уважения к Отечеству, к прошлому и настоящему многонационального народа России, чувства ответственности и долга перед Родиной); готовность к выполнению обязанностей гражданина и реализации его прав, уважение прав, свобод и законных интересов других людей; активное участие в жизни семьи, образовательной организации, местного сообщества, родного края, страны для реализации целей устойчивого развития; представление о социальных нормах и правилах межличностных отношений в

поликультурном и многоконфессиональном обществе; готовность к разно-образной совместной деятельности, стремление к взаимопониманию и взаимопомощи, готовность к участию в гуманитарной деятельности («экологический патруль», волонтерство).

**Духовно-нравственного воспитания:** ориентация на моральные ценности и нормы в ситуациях нравственного выбора; готовность оценивать своё поведение и поступки, а также поведение и поступки других людей с позиции нравственных и правовых норм с учётом осознания последствий для окружающей среды; развивать способности решать моральные проблемы на основе личного выбора с опорой на нравственные ценности и принятые в российском обществе правила и нормы поведения с учётом осознания последствий для окружающей среды.

**Эстетического воспитания:** восприимчивость к разным традициям своего и других народов, понимание роли этнических культурных традиций; ценностного отношения к природе и культуре своей страны, своей малой родины; природе и культуре других регионов и стран мира, объектам Всемирного культурного наследия человечества.

**Ценности научного познания:** ориентация в деятельности на современную систему научных представлений географических наук об основных закономерностях развития природы и общества, о взаимосвязях человека с природной и социальной средой; овладение читательской культурой как средством познания мира для применения различных источников географической информации при решении познавательных и практико-ориентированных задач; овладение основными навыками исследовательской деятельности в географических науках, установка на осмысление опыта, наблюдений и стремление совершенствовать пути достижения индивидуального и коллективного благополучия.

**Физического воспитания, формирования культуры здоровья и эмоционального благополучия:** осознание ценности жизни; ответственное отношение к своему здоровью и установка на здоровый образ жизни (здоровое питание, соблюдение гигиенических правил, сбалансированный режим занятий и отдыха, регулярная физическая активность); соблюдение правил безопасности в природе; навыков безопасного поведения в интернет-среде; способность адаптироваться к стрессовым ситуациям и меняющимся социальным, информационным и природным условиям, в том числе осмысляя собственный опыт и выстраивая дальнейшие цели; сформированность навыка рефлексии, признание своего права на ошибку и такого же права другого человека; готовность и способность осознанно выполнять и пропагандировать правила здорового, безопасного и экологически целесообразного образа жизни; бережно относиться к природе и окружающей среде.

**Трудового воспитания:** установка на активное участие в решении практических задач (в рамках семьи, школы, города, края) технологической и социальной направленности, способность инициировать, планировать и самостоятельно выполнять такого рода деятельность; интерес к практическому изучению профессий и труда различного рода, в том числе на основе применения географических знаний; осознание важности обучения на протяжении всей жизни для успешной профессиональной деятельности и развитие необходимых умений для этого; осознанный выбор и построение индивидуальной траектории образования и жизненных планов с учётом личных и общественных интересов и потребностей.

**Экологического воспитания:** ориентация на применение географических знаний для решения задач в области окружающей среды, планирования поступков и оценки их возможных последствий для окружающей среды; осознание глобального характера экологических проблем и путей их решения; активное неприятие действий, приносящих вред окружающей среде; осознание своей роли как гражданина и потребителя в условиях взаимосвязи природной, технологической и социальной сред; готовность к участию в практической деятельности экологической направленности.

## **МЕТАПРЕДМЕТНЫЕ РЕЗУЛЬТАТЫ**

Изучение географии в основной школе способствует достижению метапредметных результатов, в том числе:

### **Овладению универсальными познавательными действиями:**

#### **Базовые логические действия**

- Выявлять и характеризовать существенные признаки географических объектов, процессов и явлений;
- устанавливать существенный признак классификации географических объектов, процессов и явлений, основания для их сравнения;
- выявлять закономерности и противоречия в рассматриваемых фактах и данных наблюдений с учётом предложенной географической задачи;
- выявлять дефициты географической информации, данных, необходимых для решения поставленной задачи;
- выявлять причинно-следственные связи при изучении географических объектов, процессов и явлений; делать выводы с использованием дедуктивных и индуктивных умозаключений, умозаключений по аналогии, формулировать гипотезы о взаимосвязях географических объектов, процессов и явлений;
- самостоятельно выбирать способ решения учебной географической задачи (сравнивать несколько вариантов решения, выбирать наиболее подходящий с учётом самостоятельно выделенных критериев).

#### **Базовые исследовательские действия**

- Использовать географические вопросы как исследовательский инструмент познания;
- формулировать географические вопросы, фиксирующие разрыв между реальным и желательным состоянием ситуации, объекта, и самостоятельно устанавливать искомое и данное;
- формировать гипотезу об истинности собственных суждений и суждений других, аргументировать свою позицию, мнение по географическим аспектам различных вопросов и проблем;
- проводить по плану несложное географическое исследование, в том числе на краеведческом материале, по установлению особенностей изучаемых географических объектов, причинно-следственных связей и зависимостей между географическими объектами, процессами и явлениями;
- оценивать достоверность информации, полученной в ходе географического исследования;
- самостоятельно формулировать обобщения и выводы по результатам проведённого наблюдения или исследования, оценивать достоверность полученных результатов и выводов;
- прогнозировать возможное дальнейшее развитие географических объектов, процессов и явлений, событий и их последствия в аналогичных или сходных

ситуациях, а также выдвигать предположения об их развитии в изменяющихся условиях окружающей среды.

### **Работа с информацией**

- применять различные методы, инструменты и запросы при поиске и отборе информации или данных из источников географической информации с учётом предложенной учебной задачи и заданных критериев;
- выбирать, анализировать и интерпретировать географическую информацию различных видов и форм представления;
- находить сходные аргументы, подтверждающие или опровергающие одну и ту же идею, в различных источниках географической информации;
- самостоятельно выбирать оптимальную форму представления географической информации;
- оценивать надёжность географической информации по критериям, предложенным учителем или сформулированным самостоятельно;
- систематизировать географическую информацию в разных формах.

### **Овладению универсальными коммуникативными действиями:**

#### **Общение**

- формулировать суждения, выражать свою точку зрения по географическим аспектам различных вопросов в устных и письменных текстах;
- в ходе диалога и/или дискуссии задавать вопросы по существу обсуждаемой темы и высказывать идеи, нацеленные на решение задачи и поддержание благожелательности общения;
- сопоставлять свои суждения по географическим вопросам с суждениями других участников диалога, обнаруживать различие и сходство позиций;
- публично представлять результаты выполненного исследования или проекта.

#### **Совместная деятельность (сотрудничество)**

- принимать цель совместной деятельности при выполнении учебных географических проектов, коллективно строить действия по её достижению: распределять роли, договариваться, обсуждать процесс и результат совместной работы;
- планировать организацию совместной работы, при выполнении учебных географических проектов определять свою роль (с учётом предпочтений и возможностей всех участников взаимодействия), участвовать в групповых формах работы, выполнять свою часть работы, достигать качественного результата по своему направлению и координировать свои действия с другими членами команды;
- сравнивать результаты выполнения учебного географического проекта с исходной задачей и оценивать вклад каждого члена команды в достижение результатов, разделять сферу ответственности.

### **Овладению универсальными учебными регулятивными действиями:**

#### **Самоорганизация**

- самостоятельно составлять алгоритм решения географических задач и выбирать способ их решения с учётом имеющихся ресурсов и собственных возможностей, аргументировать предлагаемые варианты решений;

- составлять план действий (план реализации намеченного алгоритма решения), корректировать предложенный алгоритм с учётом получения новых знаний об изучаемом объекте.

#### **Самоконтроль (рефлексия)**

- владеть способами самоконтроля и рефлексии;
- объяснять причины достижения (недостижения) результатов деятельности, давать оценку приобретённому опыту;
- вносить коррективы в деятельность на основе новых обстоятельств, изменившихся ситуаций, установленных ошибок, возникших трудностей;
- оценивать соответствие результата цели и условиям

#### **Принятие себя и других**

- осознанно относиться к другому человеку, его мнению;
- признавать своё право на ошибку и такое же право другого.

### **ПРЕДМЕТНЫЕ РЕЗУЛЬТАТЫ**

- Характеризовать основные этапы истории формирования и изучения территории России;
- находить в различных источниках информации факты, позволяющие определить вклад российских учёных и путешественников в освоение страны;
- характеризовать географическое положение России с использованием информации из различных источников;
- различать федеральные округа, крупные географические районы и макрорегионы России;
- приводить примеры субъектов Российской Федерации разных видов и показывать их на географической карте;
- оценивать влияние географического положения регионов России на особенности природы, жизнь и хозяйственную деятельность населения;
- использовать знания о государственной территории и исключительной экономической зоне, континентальном шельфе России, о мировом, поясном и зональном времени для решения практико-ориентированных задач;
- оценивать степень благоприятности природных условий в пределах отдельных регионов страны;
- проводить классификацию природных ресурсов;
- распознавать типы природопользования;
- находить, извлекать и использовать информацию из различных источников географической информации (картографические, статистические, текстовые, видео- и фотоизображения, компьютерные базы данных) для решения различных учебных и практико-ориентированных задач: определять возраст горных пород и основных тектонических структур, слагающих территорию;
- находить, извлекать и использовать информацию из различных источников географической информации (картографические, статистические, текстовые, видео- и фотоизображения, компьютерные базы данных) для решения различных учебных и практико-ориентированных задач: объяснять закономерности распространения гидрологических, геологических и метеорологических опасных природных явлений на территории страны;
- сравнивать особенности компонентов природы отдельных территорий страны;
- объяснять особенности компонентов природы отдельных территорий страны;



- использовать знания об особенностях компонентов природы России и её отдельных территорий, об особенностях взаимодействия природы и общества в пределах отдельных территорий для решения практико-ориентированных задач в контексте реальной жизни;
- называть географические процессы и явления, определяющие особенности природы страны, отдельных регионов и своей местности;
- объяснять распространение по территории страны областей современного горообразования, землетрясений и вулканизма;
- применять понятия «плита», «щит», «моренный холм», «бараньи лбы», «бархан», «дюна» для решения учебных и (или) практико-ориентированных задач;
- применять понятия «солнечная радиация», «годовая амплитуда температур воздуха», «воздушные массы» для решения учебных и (или) практико-ориентированных задач;
- различать понятия «испарение», «испаряемость», «коэффициент увлажнения»; использовать их для решения учебных и (или) практико-ориентированных задач;
- описывать и прогнозировать погоду территории по карте погоды;
- использовать понятия «циклон», «антициклон», «атмосферный фронт» для объяснения особенностей погоды отдельных территорий с помощью карт погоды;
- проводить классификацию типов климата и почв России;
- распознавать показатели, характеризующие состояние окружающей среды;
- показывать на карте и (или) обозначать на контурной карте крупные формы рельефа, крайние точки и элементы береговой линии России; крупные реки и озёра, границы климатических поясов и областей, природно-хозяйственных зон в пределах страны; Арктической зоны, южной границы распространения многолетней мерзлоты;
- приводить примеры мер безопасности, в том числе для экономики семьи, в случае природных стихийных бедствий и техногенных катастроф;
- приводить примеры рационального и нерационального природопользования;
- приводить примеры особо охраняемых природных территорий России и своего края, животных и растений, занесённых в Красную книгу России;
- выбирать источники географической информации (картографические, статистические, текстовые, видео- и фотоизображения, компьютерные базы данных), необходимые для изучения особенностей населения России;
- приводить примеры адаптации человека к разнообразным природным условиям на территории страны;
- сравнивать показатели воспроизводства и качества населения России с мировыми показателями и показателями других стран;
- различать демографические процессы и явления, характеризующие динамику численности населения России, её отдельных регионов и своего края;
- проводить классификацию населённых пунктов и регионов России по заданным основаниям;
- использовать знания о естественном и механическом движении населения, половозрастной структуре и размещении населения, трудовых ресурсах, городском и сельском населении, этническом и религиозном составе населения для решения практико-ориентированных задач в контексте реальной жизни;
- применять понятия «рождаемость», «смертность», «естественный прирост населения», «миграционный прирост населения», «общий прирост населения», «плотность населения», «основная полоса (зона) расселения», «урбанизация», «городская агломерация», «посёлок городского типа», «половозрастная структура населения», «средняя прогнозируемая продолжительность жизни», «трудовые ресурсы», «трудоспособный возраст», «рабочая сила», «безработица», «рынок труда», «качество населения» для решения учебных и (или) практико-ориентированных задач;

- представлять в различных формах (таблица, график, географическое описание) географическую информацию, необходимую для решения учебных и (или) практико-ориентированных задач.

## ТЕМАТИЧЕСКОЕ ПЛАНИРОВАНИЕ

### 8 КЛАСС

| №<br>п/<br>п                                 | Наименование<br>разделов и тем<br>программы                                 | Количество часов |                        |                         | Электронные<br>(цифровые)<br>образовательные<br>ресурсы                                 |
|----------------------------------------------|-----------------------------------------------------------------------------|------------------|------------------------|-------------------------|-----------------------------------------------------------------------------------------|
|                                              |                                                                             | Всег<br>о        | Контрольн<br>ые работы | Практическ<br>ие работы |                                                                                         |
| Раздел 1. Географическое пространство России |                                                                             |                  |                        |                         |                                                                                         |
| 1.<br>1                                      | История формирования и освоения территории России                           | 4                |                        | 0.5                     | Библиотека ЦОК<br><a href="https://m.edsoo.ru/7f418d72">https://m.edsoo.ru/7f418d72</a> |
| 1.<br>2                                      | Географическое положение и границы России                                   | 2                |                        |                         | Библиотека ЦОК<br><a href="https://m.edsoo.ru/7f418d72">https://m.edsoo.ru/7f418d72</a> |
| 1.<br>3                                      | Время на территории России                                                  | 2                |                        | 1                       | Библиотека ЦОК<br><a href="https://m.edsoo.ru/7f418d72">https://m.edsoo.ru/7f418d72</a> |
| 1.<br>4                                      | Административно территориальное устройство России. Районирование территории | 3                |                        |                         | Библиотека ЦОК<br><a href="https://m.edsoo.ru/7f418d72">https://m.edsoo.ru/7f418d72</a> |
| Итого по разделу                             |                                                                             | 11               |                        |                         |                                                                                         |
| Раздел 2. Природа России                     |                                                                             |                  |                        |                         |                                                                                         |
| 2.<br>1                                      | Природные условия и ресурсы России                                          | 4                |                        | 1                       | Библиотека ЦОК<br><a href="https://m.edsoo.ru/7f418d72">https://m.edsoo.ru/7f418d72</a> |
| 2.<br>2                                      | Геологическое строение, рельеф и полезные ископаемые                        | 8                |                        | 1.5                     | Библиотека ЦОК<br><a href="https://m.edsoo.ru/7f418d72">https://m.edsoo.ru/7f418d72</a> |
| 2.<br>3                                      | Климат и климатические условия                                              | 7                |                        | 1.5                     | Библиотека ЦОК<br><a href="https://m.edsoo.ru/7f418d72">https://m.edsoo.ru/7f418d72</a> |
| 2.<br>4                                      | Моря России. Внутренние воды и водные ресурсы                               | 6                |                        | 1                       | Библиотека ЦОК<br><a href="https://m.edsoo.ru/7f418d72">https://m.edsoo.ru/7f418d72</a> |
| 2.<br>5                                      | Природнохозяйствен<br>ные зоны                                              | 15               |                        | 1                       | Библиотека ЦОК<br><a href="https://m.edsoo.ru/7f418d72">https://m.edsoo.ru/7f418d72</a> |
| Итого по разделу                             |                                                                             | 40               |                        |                         |                                                                                         |
| Раздел 3. Население России                   |                                                                             |                  |                        |                         |                                                                                         |
| 3.<br>1                                      | Численность населения России                                                | 3                |                        | 0.5                     | Библиотека ЦОК<br><a href="https://m.edsoo.ru/7f418d72">https://m.edsoo.ru/7f418d72</a> |

|                                     |                                                         |    |   |      |                                                                                         |
|-------------------------------------|---------------------------------------------------------|----|---|------|-----------------------------------------------------------------------------------------|
| 3.<br>2                             | Территориальные особенности размещения населения России | 3  |   |      | Библиотека ЦОК<br><a href="https://m.edsoo.ru/7f418d72">https://m.edsoo.ru/7f418d72</a> |
| 3.<br>3                             | Народы и религии России                                 | 2  |   | 0.5  | Библиотека ЦОК<br><a href="https://m.edsoo.ru/7f418d72">https://m.edsoo.ru/7f418d72</a> |
| 3.<br>4                             | Половой и возрастной состав населения России            | 2  |   | 0.5  | Библиотека ЦОК<br><a href="https://m.edsoo.ru/7f418d72">https://m.edsoo.ru/7f418d72</a> |
| 3.<br>5                             | Человеческий капитал                                    | 1  |   | 0.5  | Библиотека ЦОК<br><a href="https://m.edsoo.ru/7f418d72">https://m.edsoo.ru/7f418d72</a> |
| Итого по разделу                    |                                                         | 11 |   |      |                                                                                         |
| Резервное время                     |                                                         | 6  | 4 | 1    | Библиотека ЦОК<br><a href="https://m.edsoo.ru/7f418d72">https://m.edsoo.ru/7f418d72</a> |
| ОБЩЕЕ КОЛИЧЕСТВО ЧАСОВ ПО ПРОГРАММЕ |                                                         | 68 | 4 | 10.5 |                                                                                         |

## ПРОВЕРЯЕМЫЕ ТРЕБОВАНИЯ К РЕЗУЛЬТАТАМ ОСВОЕНИЯ ОСНОВНОЙ ОБРАЗОВАТЕЛЬНОЙ ПРОГРАММЫ

| Код проверяемого результата | Проверяемые предметные результаты освоения основной образовательной программы основного общего образования                                                                                                                                                       |
|-----------------------------|------------------------------------------------------------------------------------------------------------------------------------------------------------------------------------------------------------------------------------------------------------------|
| 1                           | По разделу « Географическое пространство России»                                                                                                                                                                                                                 |
| 1.1                         | Тема «История формирования и освоения территории России»:                                                                                                                                                                                                        |
| 1.1.1                       | характеризовать основные этапы истории формирования и изучения территории России                                                                                                                                                                                 |
| 1.1.2                       | находить в различных источниках информации (включая интернет-ресурсы) факты, позволяющие определить вклад российских учёных и путешественников в освоение территории России                                                                                      |
| 1.1.3                       | анализировать географическую информацию, представленную в картографической форме, и систематизировать её в таблице                                                                                                                                               |
| 1.2                         | Тема «Географическое положение и границы России»:                                                                                                                                                                                                                |
| 1.2.1                       | показывать на карте и (или) обозначать на контурной карте крайние точки и элементы береговой линии России                                                                                                                                                        |
| 1.2.2                       | характеризовать географическое положение России с использованием информации из различных источников                                                                                                                                                              |
| 1.2.3                       | приводить примеры субъектов Российской Федерации разных видов и показывать их на географической карте                                                                                                                                                            |
| 1.2.4                       | оценивать влияние географического положения регионов России на особенности природы, жизнь и хозяйственную деятельность населения                                                                                                                                 |
| 1.2.5                       | использовать знания о государственной территории и исключительной экономической зоне, континентальном шельфе России для решения практико-ориентированных задач                                                                                                   |
| 1.3                         | Тема «Время на территории России»:                                                                                                                                                                                                                               |
| 1.3.1                       | использовать знания о мировом, поясном и зональном времени для решения практико-ориентированных задач                                                                                                                                                            |
| 1.4                         | Тема «Административно территориальное устройство России. Районирование территории»                                                                                                                                                                               |
| 1.4.1                       | различать федеральные округа, крупные географические районы и макрорегионы России                                                                                                                                                                                |
| 2                           | По разделу « Природа России»                                                                                                                                                                                                                                     |
| 2.1                         | Тема «Природные условия и ресурсы России»:                                                                                                                                                                                                                       |
| 2.1.1                       | оценивать степень благоприятности природных условий в пределах отдельных регионов страны                                                                                                                                                                         |
| 2.1.2                       | проводить классификацию природных ресурсов                                                                                                                                                                                                                       |
| 2.1.3                       | распознавать показатели, характеризующие состояние окружающей среды                                                                                                                                                                                              |
| 2.1.4                       | распознавать типы природопользования                                                                                                                                                                                                                             |
| 2.1.5                       | приводить примеры рационального и нерационального природопользования                                                                                                                                                                                             |
| 2.1.6                       | находить, извлекать и использовать информацию из различных источников географической информации (картографические, статистические, текстовые, видео- и фотоизображения, компьютерные базы данных) для решения различных учебных и практико-ориентированных задач |

| Код проверяемого результата | Проверяемые предметные результаты освоения основной образовательной программы основного общего образования                                                                                                                                                                                                                                                |
|-----------------------------|-----------------------------------------------------------------------------------------------------------------------------------------------------------------------------------------------------------------------------------------------------------------------------------------------------------------------------------------------------------|
| 2.1.7                       | объяснять закономерности распространения гидрологических, геологических и метеорологических опасных природных явлений на территории страны                                                                                                                                                                                                                |
| 2.2                         | Тема «Геологическое строение, рельеф и полезные ископаемые»:                                                                                                                                                                                                                                                                                              |
| 2.2.1                       | находить, извлекать и использовать информацию из различных источников географической информации (картографические, статистические, текстовые, видео- и фотоизображения, компьютерные базы данных) для решения различных учебных и практико-ориентированных задач: определять возраст горных пород и основных тектонических структур, слагающих территорию |
| 2.2.2                       | сравнивать особенности рельефа отдельных территорий страны                                                                                                                                                                                                                                                                                                |
| 2.2.3                       | объяснять особенности рельефа отдельных территорий страны                                                                                                                                                                                                                                                                                                 |
| 2.2.4                       | называть географические процессы и явления, определяющие особенности рельефа страны, отдельных регионов и своей местности                                                                                                                                                                                                                                 |
| 2.2.5                       | объяснять распространение по территории страны областей современного горообразования, землетрясений и вулканизма                                                                                                                                                                                                                                          |
| 2.2.6                       | применять понятия «плита», «щит», «моренный холм», «бараньи лбы», «бархан», «дюна» для решения учебных и (или) практико-ориентированных задач                                                                                                                                                                                                             |
| 2.2.7                       | показывать на карте и (или) обозначать на контурной карте крупные формы рельефа                                                                                                                                                                                                                                                                           |
| 2.3                         | Тема «Климат и климатические ресурсы»:                                                                                                                                                                                                                                                                                                                    |
| 2.3.1                       | применять понятия «солнечная радиация», «годовая амплитуда температур воздуха», «воздушные массы» для решения учебных и (или) практико-ориентированных задач                                                                                                                                                                                              |
| 2.3.2                       | сравнивать особенности климата отдельных территорий страны                                                                                                                                                                                                                                                                                                |
| 2.3.3                       | объяснять особенности климата отдельных территорий страны                                                                                                                                                                                                                                                                                                 |
| 2.3.4                       | применять понятия «солнечная радиация», «годовая амплитуда температур воздуха», «воздушные массы», «испарение», «испаряемость», «коэффициент увлажнения» для решения учебных и (или) практико-ориентированных задач                                                                                                                                       |
| 2.3.5                       | описывать и прогнозировать погоду территории по карте погоды                                                                                                                                                                                                                                                                                              |
| 2.3.6                       | использовать понятия «циклон», «антициклон», «атмосферный фронт» для объяснения особенностей погоды отдельных территорий с помощью карт погоды                                                                                                                                                                                                            |
| 2.3.7                       | проводить классификацию типов климата России                                                                                                                                                                                                                                                                                                              |
| 2.3.8                       | показывать на карте и (или) обозначать на контурной карте границы климатических поясов и областей, южной границы распространения многолетней мерзлоты                                                                                                                                                                                                     |
| 2.3.9                       | называть географические процессы и явления, определяющие особенности климата страны, отдельных регионов и своей местности                                                                                                                                                                                                                                 |
| 2.4                         | Тема «Моря России. Внутренние воды и водные ресурсы»:                                                                                                                                                                                                                                                                                                     |
| 2.4.1                       | описывать по географическим картам и глобусу местоположение морей, крупных рек и озёр для решения учебных и (или) практико-ориентированных задач                                                                                                                                                                                                          |
| 2.4.2                       | сравнивать особенности морей, крупных рек и озёр России                                                                                                                                                                                                                                                                                                   |
| 2.4.3                       | объяснять особенности климата морей, крупных рек и озёр России                                                                                                                                                                                                                                                                                            |
| 2.5                         | Тема «Природно-хозяйственные зоны России»:                                                                                                                                                                                                                                                                                                                |
| 2.5.1                       | показывать на карте и (или) обозначать на контурной карте границы природно-хозяйственных зон в пределах страны; Арктической зоны                                                                                                                                                                                                                          |

| Код проверяемого результата | Проверяемые предметные результаты освоения основной образовательной программы основного общего образования                                                                                                                                     |
|-----------------------------|------------------------------------------------------------------------------------------------------------------------------------------------------------------------------------------------------------------------------------------------|
| 2.5.2                       | сравнивать особенности растительного и животного мира и почв природных зон России                                                                                                                                                              |
| 2.5.3                       | объяснять особенности растительного и животного мира и почв природных зон России                                                                                                                                                               |
| 2.5.4                       | проводить классификацию типов почв России                                                                                                                                                                                                      |
| 2.5.5                       | приводить примеры мер безопасности, в том числе для экономики семьи, в случае природных стихийных бедствий и техногенных катастроф                                                                                                             |
| 2.5.6                       | использовать знания об особенностях взаимодействия природы и общества в пределах отдельных территорий для решения практико-ориентированных задач в контексте реальной жизни                                                                    |
| 2.5.7                       | приводить примеры особо охраняемых природных территорий России и своего края, животных и растений, занесённых в Красную книгу России                                                                                                           |
| 3                           | По разделу «Население России»                                                                                                                                                                                                                  |
| 3.1                         | Тема «Численность населения России»:                                                                                                                                                                                                           |
| 3.1.1                       | выбирать источники географической информации (картографические, статистические, текстовые, видео- и фотоизображения, компьютерные базы данных), необходимые для изучения особенностей населения России                                         |
| 3.1.2                       | сравнивать показатели воспроизводства и качества населения России с мировыми показателями и показателями других стран                                                                                                                          |
| 3.1.3                       | различать демографические процессы и явления, характеризующие динамику численности населения России, её отдельных регионов и своего края                                                                                                       |
| 3.1.4                       | проводить классификацию населённых пунктов и регионов России по заданным основаниям                                                                                                                                                            |
| 3.1.5                       | использовать знания о естественном и механическом движении населения, половозрастной структуре и размещении населения, трудовых ресурсах, городском и сельском населении для решения практико-ориентированных задач в контексте реальной жизни |
| 3.1.6                       | применять понятия «рождаемость», «смертность», «естественный прирост населения», «миграционный прирост населения», «общий прирост населения» для решения учебных и (или) практико-ориентированных задач                                        |
| 3.1.7                       | представлять в различных формах (таблица, график, географическое описание) географическую информацию, необходимую для решения учебных и (или) практико-ориентированных задач                                                                   |
| 3.2                         | Тема «Территориальные особенности размещения населения России»:                                                                                                                                                                                |
| 3.2.1                       | применять понятия «плотность населения», «основная полоса (зона) расселения», «урбанизация», «городская агломерация», «посёлок городского типа» для решения учебных и (или) практико-ориентированных задач                                     |
| 3.2.2                       | различать и сравнивать территории по плотности населения                                                                                                                                                                                       |
| 3.2.3                       | объяснять особенности размещения населения России и её отдельных регионов                                                                                                                                                                      |
| 3.2.4                       | использовать знания о городском и сельском населении для решения практико-ориентированных задач в контексте реальной жизни                                                                                                                     |
| 3.3                         | Тема «Народы и религии России»:                                                                                                                                                                                                                |
| 3.3.1                       | использовать знания об этническом и религиозном составе населения для решения практико-ориентированных задач в контексте реальной жизни                                                                                                        |
| 3.4                         | Тема «Половой и возрастной состав населения России»:                                                                                                                                                                                           |

| Код проверяемого результата | Проверяемые предметные результаты освоения основной образовательной программы основного общего образования                                                                                    |
|-----------------------------|-----------------------------------------------------------------------------------------------------------------------------------------------------------------------------------------------|
| 3.4.1                       | применять понятия «половозрастная структура населения», «средняя прогнозируемая продолжительность жизни» для решения учебных и (или) практико-ориентированных задач                           |
| 3.5                         | Тема «Человеческий капитал России»:                                                                                                                                                           |
| 3.5.1                       | применять понятия «трудовые ресурсы», «трудоспособный возраст», «рабочая сила», «безработица», «рынок труда», «качество населения» для решения учебных и (или) практико-ориентированных задач |
| 3.5.2                       | представлять в различных формах (таблица, график, географическое описание) географическую информацию, необходимую для решения учебных и (или) практико-ориентированных задач                  |

## ПРОВЕРЯЕМЫЕ ЭЛЕМЕНТЫ СОДЕРЖАНИЯ

| Код | Проверяемый элемент содержания                                                                                                                                                                                                                                                                                                                                                |
|-----|-------------------------------------------------------------------------------------------------------------------------------------------------------------------------------------------------------------------------------------------------------------------------------------------------------------------------------------------------------------------------------|
| 1   | Географическое положение и границы России                                                                                                                                                                                                                                                                                                                                     |
| 1.1 | Государственная территория России. Территориальные воды. Государственная граница России. Морские и сухопутные границы, воздушное пространство, континентальный шельф и исключительная экономическая зона Российской Федерации. Моря, омывающие территорию России. Страны – соседи России. Ближнее и дальнее зарубежье. Географическое положение России                        |
| 1.2 | История формирования и освоения территории России                                                                                                                                                                                                                                                                                                                             |
| 1.3 | Россия на карте часовых поясов мира. Карта часовых зон России. Местное, поясное и зональное время                                                                                                                                                                                                                                                                             |
| 1.4 | Административно-территориальное устройство России. Районирование территории. Виды районирования территории                                                                                                                                                                                                                                                                    |
| 2   | Природа России                                                                                                                                                                                                                                                                                                                                                                |
| 2.1 | Природные условия и природные ресурсы. Классификация природных ресурсов. Природно-ресурсный капитал и экологический потенциал России. Основные ресурсные базы. Природные ресурсы суши и морей, омывающих Россию. Принципы рационального природопользования и методы их реализации                                                                                             |
| 2.2 | Геологическое строение территории России. Основные тектонические структуры на территории России. Платформы и плиты. Пояса горообразования. Геохронологическая таблица                                                                                                                                                                                                         |
| 2.3 | Основные формы рельефа и особенности их распространения на территории России. Влияние внутренних и внешних процессов на формирование рельефа. Современные процессы, формирующие рельеф. Области современного горообразования, землетрясений и вулканизма. Древнее и современное оледенения. Опасные геологические природные явления и их распространение по территории России |
| 2.4 | Минеральные ресурсы страны и проблемы их рационального использования. Изменение рельефа под влиянием деятельности человека. Антропогенные формы рельефа                                                                                                                                                                                                                       |

| Код  | Проверяемый элемент содержания                                                                                                                                                                                                                                                                                                                             |
|------|------------------------------------------------------------------------------------------------------------------------------------------------------------------------------------------------------------------------------------------------------------------------------------------------------------------------------------------------------------|
| 2.5  | Факторы, определяющие климат России. Влияние географического положения на климат России. Солнечная радиация и её виды. Влияние на климат России подстилающей поверхности и рельефа. Основные типы воздушных масс и их циркуляция на территории России. Распределение температуры воздуха, атмосферных осадков по территории России. Коэффициент увлажнения |
| 2.6  | Типы климата, факторы их формирования, климатические пояса России. Климат и хозяйственная деятельность людей                                                                                                                                                                                                                                               |
| 2.7  | Моря России. Внутренние воды. Моря как аквальные природные комплексы. Реки России. Опасные гидрологические природные явления и их распространение по территории России. Крупнейшие озёра, их происхождение. Болота. Подземные воды. Ледники. Многолетняя мерзлота                                                                                          |
| 2.8  | Почвы. Факторы образования почв. Основные зональные типы почв, их свойства, различия в плодородии. Почвенные ресурсы России. Изменение почв различных природных зон в ходе их хозяйственного использования. Меры по сохранению плодородия почв. Растительный и животный мир России                                                                         |
| 2.9  | Природно-хозяйственные зоны России. Высотная поясность. Природные ресурсы природно-хозяйственных зон и их использование, экологические проблемы. Прогнозируемые последствия изменений климата для разных природно-хозяйственных зон на территории России                                                                                                   |
| 2.10 | Особо охраняемые природные территории России. Объекты Всемирного природного наследия ЮНЕСКО; растения и животные, занесённые в Красную книгу России                                                                                                                                                                                                        |
| 3    | Население России                                                                                                                                                                                                                                                                                                                                           |
| 3.1  | Численность, естественное движение населения. Рождаемость, смертность, естественный прирост населения России и их географические различия в пределах разных регионов России. Геодемографическое положение России. Основные меры современной демографической политики государства                                                                           |
| 3.2  | Половой и возрастной состав населения России. Половозрастные пирамиды. Средняя прогнозируемая (ожидаемая) продолжительность жизни мужского и женского населения России.                                                                                                                                                                                    |
| 3.3  | Миграции населения. Миграционный прирост населения. Общий прирост населения. Прогнозы изменения численности населения России                                                                                                                                                                                                                               |
| 3.4  | Народы и религии России. Языковая классификация народов России. Титульные этносы. География религий. Объекты Всемирного культурного наследия ЮНЕСКО на территории России                                                                                                                                                                                   |
| 3.5  | Географические особенности размещения населения России. Основная полоса расселения                                                                                                                                                                                                                                                                         |
| 3.6  | Городское и сельское население. Урбанизация в России. Крупнейшие города и городские агломерации. Классификация городов по численности населения                                                                                                                                                                                                            |
| 3.7  | Человеческий капитал России. Трудовые ресурсы, рабочая сила. Качество населения и показатели, характеризующие его. ИЧР и его географические различия                                                                                                                                                                                                       |



